Rhône-Alpes, Drôme
Valence
26 Valence, le), Basse Vill Bourg, 07 Guilherand-Granges, Granges
rue Pompéry , rue Dunant Henri , rue de la Pêcherie , rue des Pêcheurs

Points de franchissement du site de Valence

Références du dossier

Numéro de dossier : IA26000342
Date de l'enquête initiale : 2010
Date(s) de rédaction : 2011
Cadre de l'étude : enquête thématique régionale Points de franchissement du Rhône
Degré d'étude : repéré

Désignation

Dénomination : bac, pont, passerelle
Précision sur la dénomination : bac à traille ; pont routier
Parties constituantes non étudiées : pont

Compléments de localisation

oeuvre située en partie sur le département 07, oeuvre située en partie sur la commune Guilherand-Granges
Milieu d'implantation : en ville
Réseau hydrographique : Rhône
Références cadastrales :

Historique

Le pont Frédéric Mistral est le sixième pont construit sur le Rhône entre Valence et Guilherand-Granges. Le développement pris par la cité de Valentia semble avoir suscité la mise en place de franchissements sur le fleuve à l'époque gallo-romaine. Un pont en bois est édifié à cette période, à la fin du 1er siècle de notre ère, pour relier le Bourg (en face de la rue Pompéry actuelle de Bourg-lès-Valence, ancien quartier "pont péri") aux quartiers des Noniers (au débouché de l'actuelle rue Henri Dunant de Guilherand-Granges). Ses pieux de fondation ont été retrouvés dans les années 60, au cours des travaux de dragage du fleuve effectués par la Compagnie Nationale du Rhône. Après la disparition du pont romain (au Haut Moyen Age ?), la traversée du Rhône se fait par bac. Le premier bac de Valence, qui est mentionné pour la première fois en 1192, se situait à l'emplacement même du pont antique, au nord de la cité. Les textes font ensuite mention à plusieurs reprises, à partir de 1214 et jusqu'au 16e siècle, d'un pont en pierre avec un hôpital installé sur l'une des piles. Ce pont est probablement endommagé, peu après son édification, par la crue de 1219. Le massif de maçonnerie visible au pied de la pile de traille subsistante des Granges, attestée comme une base de pile de ce pont, semble témoigner de son existence. Mais, certains historiens pensent que l'ouvrage ne fut jamais achevé ; il est vrai que dès la fin du 15e siècle, c'est un bac à traille qui assurait la traversée du fleuve à cet emplacement, soit entre la rue des Pêcheurs (Granges) et la rue de la Pêcherie (Valence). Le service du bac cesse à l'ouverture du pont suspendu de Valence, en septembre 1830. Ce dernier, construit par Jules Seguin en aval de la traille, est devenu vétuste et insuffisant à la fin du 19e siècle. L'édification d´un nouvel ouvrage en maçonnerie à 30 m en aval est ainsi entreprise. L'ouvrage en pierre inauguré en 1905, ayant eu à souffrir des deux guerres mondiales, est démoli en 1950-51, après le lancement d'une passerelle provisoire, en 1949, à l'emplacement de l'ancien pont suspendu. Cette dernière perdura jusqu'à l'ouverture du pont Frédéric Mistral actuel, qui prend la place du pont de 1905, en décembre 1966.

Période(s) principale(s) : Gallo-romain, Haut-Empire (?), 1er siècle, Haut Moyen Age (?), 1er quart 13e siècle (?), 4e quart 15e siècle, 2e quart 19e siècle, 1er quart 20e siècle, 2e quart 20e siècle, 3e quart 20e siècle

Description

Eléments descriptifs

Matériau(x) du gros-oeuvre, mise en oeuvre et revêtement : bois ; pierre

Typologies et état de conservation

Typologies : pont en charpente de bois ; bac ; pont voûté

Statut, intérêt et protection

Repérage biblio., icono. et carto.

Statut de la propriété : propriété publique, propriété privée

Références documentaires

Documents figurés

- **[La pile de l'ancien bac. La culée de l´ancien pont sur le Rhône, rive droite]. [1976]. 1 photogr.**
  [La pile de l'ancien bac. La culée de l´ancien pont sur le Rhône, rive droite]. [1976]. 1 photogr. nég. : n. et b. ; 13 x 18 cm (AD Drôme. Collection du Palais du Roure, Avignon, 15 Fi 51) Notes : reproduction photographique d´un original de la 1ère moitié du 20e siècle

- **[La pile de l'ancien bac. La culée de l´ancien pont sur le Rhône, rive droite et son soubassement**
  [La pile de l'ancien bac. La culée de l´ancien pont sur le Rhône, rive droite et son soubassement romain] / [1976]. 1 photogr. nég. : n. et b. ; 13 x 18 cm (AD Drôme. Collection Palais du Roure, Avignon, 15 Fi 53) Notes : reproduction photographique d´un original de la 1ère moitié du 20e siècle

- **[Pont médiéval] Pile de pont, encore existante aux Granges-lès-Valence (Ardèche) [Relevé en plan]**
  [Pont médiéval] Pile de pont, encore existante aux Granges-lès-Valence (Ardèche) [Relevé en plan] (extr. de : MELLIER, Etienne. **Les ponts anciens et modernes sur le Rhône à Valence**. *Bulletin de la Société départementale d'Archéologie et de Statistique de la Drôme*, 1904, t. 38, p. 149, Planche I) Notes : Ech. de 0,0044 m par mètre

- **[Pont médiéval] Pile de pont encore existante aux Granges-lès-Valence (Ardèche). Elévation suivant**
  [Pont médiéval] Pile de pont encore existante aux Granges-lès-Valence (Ardèche). Elévation suivant A,B,C,D (extr. de : MELLIER, Etienne. **Les ponts anciens et modernes sur le Rhône à Valence**. *Bulletin de la Société départementale d'Archéologie et de Statistique de la Drôme*, 1904, t. 38, p. 179, Planche II) Notes : Ech. de 0,0085 m par mètre

Bibliographie

- **ANTRESSANGLE, Gilbert. Guilherand-Granges. Histoire et anecdotes. Le Cheylard : Éditions Dolmazon,**
  ANTRESSANGLE, Gilbert. **Guilherand-Granges. Histoire et anecdotes**. Le Cheylard : Éditions Dolmazon, 1998
  Le pont romain, p. 180 ; Le pont médiéval, p. 181

- **BLANC, André. Valence, Drôme (26). Colmar-Ingersheim : SAEP, 1973 (Coll. "Villes de France"). 97 p.**
  BLANC, André. **Valence, Drôme (26)**. Colmar-Ingersheim : SAEP, 1973 (Coll. "Villes de France"). 97 p.
  p. 33-34

- **COGOLUENHE, Henri. Histoire des bacs pour traverser le Rhône. Recherches historiques et**
  COGOLUENHE, Henri. **Histoire des bacs pour traverser le Rhône. Recherches historiques et sociologiques**. Thèse de doctorat, Institut de Recherche et d'Enseignement Philosophiques, Département Sociologie. Lyon : Facultés catholiques de Lyon, 1980. 3 volumes

livre 1, p. 45 et p. 46

- **FAUCHER, Daniel. Le site de Valence. Recueil des travaux de l'institut de géographie alpine. 1913,**
FAUCHER, Daniel. **Le site de Valence**. *Recueil des travaux de l'institut de géographie alpine*. 1913, Tome 1, n° 1, p. 73-83. [en ligne]. Accès internet : <URL : http://www.persee.fr/web/revues/home/prescript/article/rga_0249-6178_1913_num_1_1_5576>

- **FLANDREYSY, Jeanne de, MELLIER, Etienne. Valence : son histoire, ses richesses d´art, son livre**
FLANDREYSY, Jeanne de, MELLIER, Etienne. **Valence : son histoire, ses richesses d´art, son livre d´or**. Paris : A. Lemerre et Lyon : A. Rey & Cie, 1910. 2 tomes : 165 ill.
tome 1, p. 10-11, p. 60-63

- **Histoires de ponts à Valence - Guilherand. Mémoire d'Ardèche et Temps Présent, 15 août 2002, n° 75,**
Histoires de ponts à Valence - Guilherand. *Mémoire d'Ardèche et Temps Présent*, 15 août 2002, n° 75, p. 51

- **MARCOU, M., ERUIMY, J., PASQUELIN, J. Le pont de Valence sur le Rhône. Travaux, janvier 1968, n°**
MARCOU, M., ERUIMY, J., PASQUELIN, J. **Le pont de Valence sur le Rhône**. *Travaux*, janvier 1968, n ° 394, p. 50-58 Notes : comprend : Introduction, par M. Marcou, p. 50 ; Etude et projet de l'ouvrage, par J. Eruimy, p. 51-52 ; Fabrication et montage de l'ossature métallique, par J. Pasquelin, p. 53-56 ; Exécution du tablier en béton armé, p. 56 ; Fondations des piles et des piles culées d'après la Société des grands travaux de l'Est, p. 56-58
Historique, p. 51

- **MELLIER, Etienne. Les ponts anciens et modernes sur le Rhône à Valence. Bulletin de la Société**
MELLIER, Etienne. **Les ponts anciens et modernes sur le Rhône à Valence**. *Bulletin de la Société départementale d'Archéologie et de Statistique de la Drôme*, 1902, t. 36, p. 133-153, 249-269, 395-408 ; 1903, t. 37, p. 89-108, 183-198, 273-288, 422-437 ; 1904, t. 38, p. 147-181, 421-438 ; 1905, t. 39, p. 315-335, 376-384

- **PELOUX, Emmanuel. Le bac-à-traille des Granges. Guilherand-Granges. Revue municipale, décembre**
PELOUX, Emmanuel. **Le bac-à-traille des Granges**. *Guilherand-Granges. Revue municipale*, décembre 1994, n° 42, p. 26-27
p. 26

Illustrations

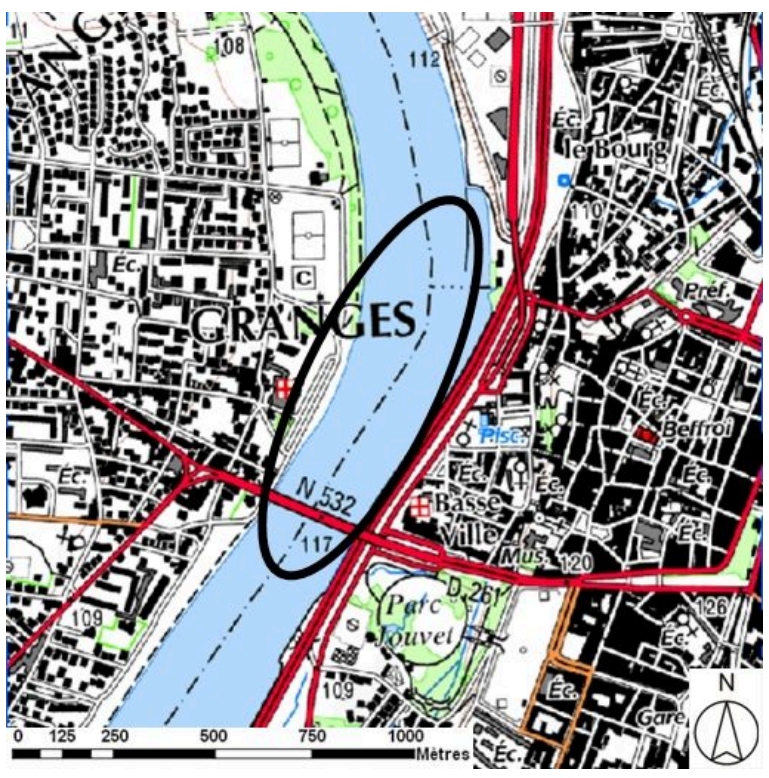

Plan de situation (sur fond de SCAN25(R) (C) IGN-2008 (C) Région Rhône-Alpes Licence n°2008-CISE27-1010)
Dess. S. Delétoille
IVR82_20102600256NUD


[La pile de l'ancien bac. La culée de l´ancien pont sur le Rhône, rive droite]. [1976]. 1 photogr. nég. : n. et b. ; 13 x 18 cm (AD Drôme. Collection du Palais du Roure, Avignon, 15 Fi 51). Reproduction
Phot. F. Bardoneschi,
Autr. auteur inconnu
IVR82_20102600031NUCAB

[La pile de l'ancien bac. La culée de l´ancien pont sur le Rhône, rive droite et son soubassement romain] / [1976]. 1 photogr. nég. : n. et b. ; 13 x 18 cm (AD Drôme. Collection Palais du Roure, Avignon, 15 Fi 53). Reproduction
Phot. F. Bardoneschi,
Autr. auteur inconnu 1_
IVR82_20102600239NUCAB

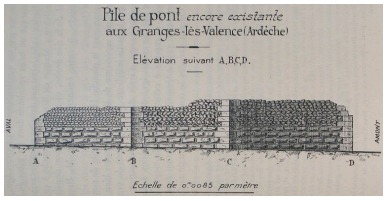

Pile de pont encore existante aux Granges-lès-Valence (Ardèche). Elévation suivant A,B,C,D (extr. de : MELLIER, Etienne. Les ponts anciens et modernes sur le Rhône à Valence. Bull. Soc. archéol. stat. Drôme, 1904, t. 38, p. 179, Pl. II) Phot. I. Havard, Autr. ?) Mellier (dessinateur IVR82_20102600240NUCA

Dossiers liés

Oeuvre(s) contenue(s) :
Oeuvre(s) en rapport :
Présentation de l'étude des points de franchissement du Rhône en région Rhône-Alpes (IA00000331) Rhône-Alpes, Rhône-Alpes
Bac, et bac à traille de Valence ou bac à traille des Granges (disparu) ; pile (vestiges) (IA26000340) Rhône-Alpes, Drôme, Valence, 26 Valence, le), Basse Vill Bourg, 07 Guilherand-Granges, Granges, rue Dunant Henri , rue de la Pêcherie , rue du Bac , rue des Pêcheurs
Pont de Valence aux Granges, ou pont suspendu de Saint-Péray (détruit) (IA26000332) Valence, 26 Valence, Basse Ville, 07 Guilherand-Granges, Granges, quai du Rhône , ancienne avenue du Pont, avenue Gambetta Léon , rue Pasteur Louis
Pont routier de Valence (détruit) (IA26000336) Valence, 26 Valence, Basse Ville, 07 Guilherand-Granges, Granges, actuelle R.D. 533n, ancienne R.N. 533 , route de Saint-Agrève à Valence , avenue Gambetta Léon
Pont routier dit "passerelle provisoire" de Valence (détruit) (IA26000337) Valence, 26 Valence, Basse Ville, 07 Guilherand-Granges, Granges, rue Pasteur Louis , avenue Léon Gambetta
Pont routier Frédéric Mistral (IA07000191) Guilherand-Granges, 07 Guilherand-Granges, Granges, 26 Valence, Basse Ville, ex. R.N. 533, puis ex. R.N. 532 R.D. 533n , route de Saint-Agrève à Valence

Auteur(s) du dossier : Isabelle Havard, Bruno Decrock
Copyright(s) : © Région Rhône-Alpes, Inventaire général du patrimoine culturel

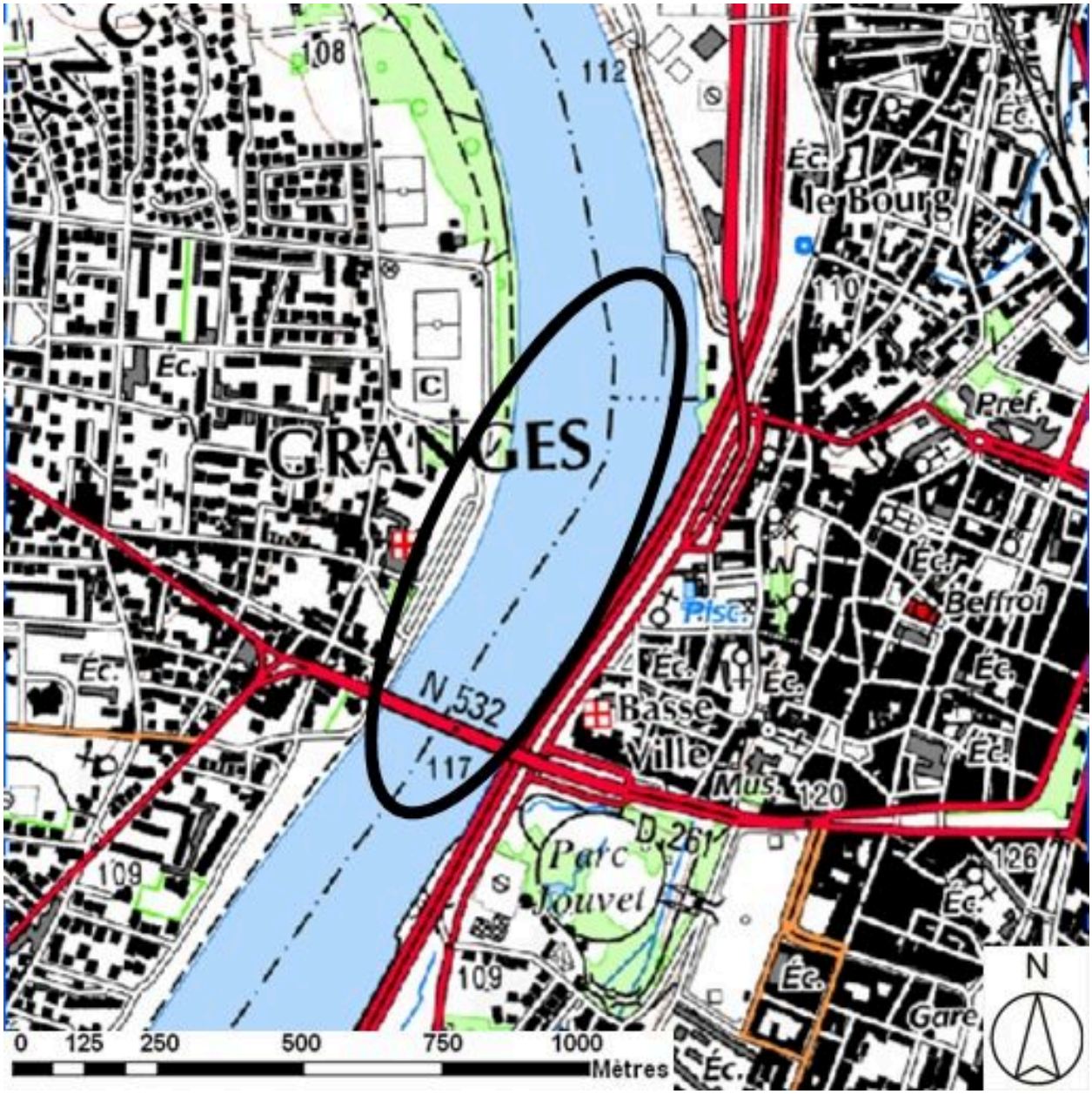

Plan de situation (sur fond de SCAN25(R) (C) IGN-2008 (C) Région Rhône-Alpes Licence n°2008-CISE27-1010)

IVR82_20102600256NUD
Auteur de l'illustration : S. Delétoille
Technique de relevé : reprise de fond ; Échelle : 1:25000
© Région Rhône-Alpes, Inventaire général du patrimoine culturel ; © IGN
reproduction interdite



[La pile de l'ancien bac. La culée de l´ancien pont sur le Rhône, rive droite]. [1976]. 1 photogr. nég. : n. et b. ; 13 x 18 cm (AD Drôme. Collection du Palais du Roure, Avignon, 15 Fi 51). Reproduction

Référence du document reproduit :

- **[La pile de l'ancien bac. La culée de l´ancien pont sur le Rhône, rive droite]. [1976]. 1 photogr.**
  [La pile de l'ancien bac. La culée de l´ancien pont sur le Rhône, rive droite]. [1976]. 1 photogr. nég. : n. et b. ; 13 x 18 cm (AD Drôme. Collection du Palais du Roure, Avignon, 15 Fi 51) Notes : reproduction photographique d´un original de la 1ère moitié du 20e siècle

- **[La pile de l'ancien bac. La culée de l´ancien pont sur le Rhône, rive droite]. [1976]. 1 photogr.**
  [La pile de l'ancien bac. La culée de l´ancien pont sur le Rhône, rive droite]. [1976]. 1 photogr. nég. : n. et b. ; 13 x 18 cm (AD Drôme. Collection du Palais du Roure, Avignon, 15 Fi 51) Notes : reproduction photographique d´un original de la 1ère moitié du 20e siècle

IVR82_20102600031NUCAB
Auteur de l'illustration : F. Bardoneschi
Auteur du document reproduit : auteur inconnu
© Région Rhône-Alpes, Inventaire général du patrimoine culturel ; © Archives départementales de la Drôme
reproduction soumise à autorisation du titulaire des droits d'exploitation

[La pile de l'ancien bac. La culée de l´ancien pont sur le Rhône, rive droite et son soubassement romain] / [1976]. 1 photogr. nég. : n. et b. ; 13 x 18 cm (AD Drôme. Collection Palais du Roure, Avignon, 15 Fi 53). Reproduction

Référence du document reproduit :

- **[La pile de l'ancien bac. La culée de l´ancien pont sur le Rhône, rive droite et son soubassement**
  [La pile de l'ancien bac. La culée de l´ancien pont sur le Rhône, rive droite et son soubassement romain]
  / [1976]. 1 photogr. nég. : n. et b. ; 13 x 18 cm (AD Drôme. Collection Palais du Roure, Avignon, 15 Fi 53)
  Notes : reproduction photographique d´un original de la 1ère moitié du 20e siècle

IVR82_20102600239NUCAB
Auteur de l'illustration : F. Bardoneschi
Auteur du document reproduit : auteur inconnu 1_
© Région Rhône-Alpes, Inventaire général du patrimoine culturel ; © Archives départementales de la Drôme
reproduction soumise à autorisation du titulaire des droits d'exploitation

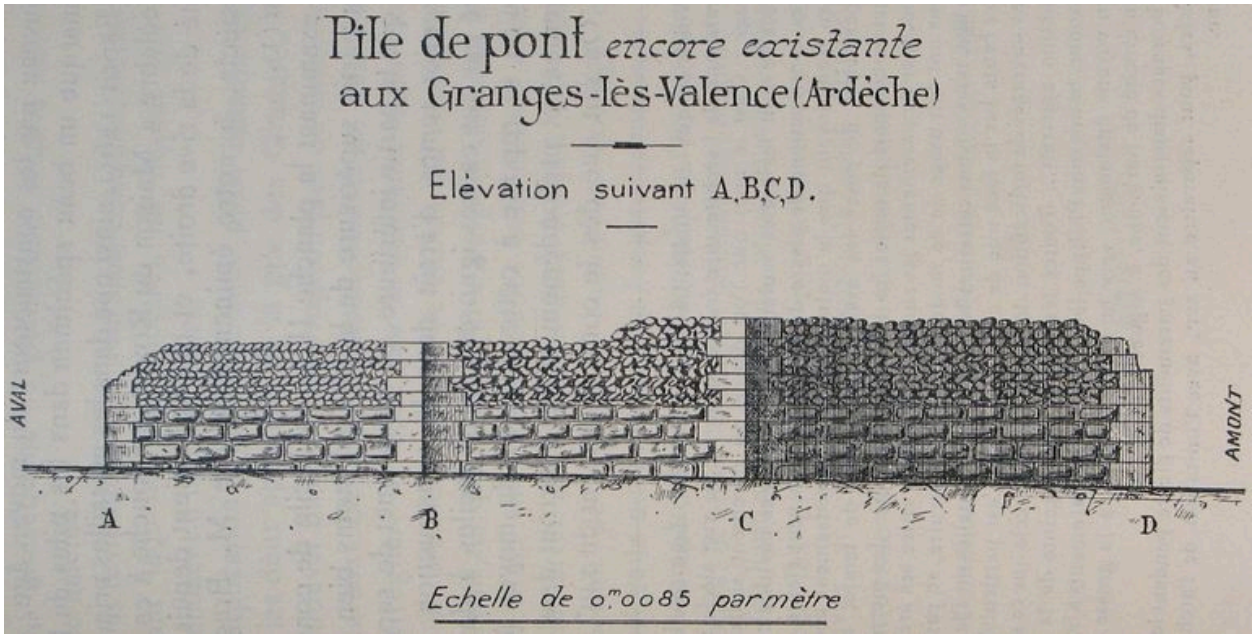

Pile de pont encore existante aux Granges-lès-Valence (Ardèche). Elévation suivant A,B,C,D (extr. de : MELLIER, Etienne. Les ponts anciens et modernes sur le Rhône à Valence. Bull. Soc. archéol. stat. Drôme, 1904, t. 38, p. 179, Pl. II)

Référence du document reproduit :

- **MELLIER, Etienne. Les ponts anciens et modernes sur le Rhône à Valence. Bulletin de la Société**
  MELLIER, Etienne. Les ponts anciens et modernes sur le Rhône à Valence. Bulletin de la Société départementale d'Archéologie et de Statistique de la Drôme, 1904, t. 38, p. 179, Planche IIElévation, ca 1904

IVR82_20102600240NUCA
Auteur de l'illustration : I. Havard
Auteur du document reproduit : ?) Mellier (dessinateur
© Région Rhône-Alpes, Inventaire général du patrimoine culturel
reproduction soumise à autorisation du titulaire des droits d'exploitation