



Rhône-Alpes, Ain  
Beauregard

## Village

### Références du dossier

Numéro de dossier : IA01000086  
Date de l'enquête initiale : 1991  
Date(s) de rédaction : 1995  
Cadre de l'étude : inventaire topographique  
Degré d'étude : étudié

### Désignation

Dénomination : village

### Compléments de localisation

Milieu d'implantation :  
Références cadastrales : 1823 ; 1984

### Historique

Le village de Beauregard, bâti sur la partie haute de la côtère, possède une histoire liée à celle du château fort, qui le domine ; ce village n'apparaît donc qu'au 13<sup>e</sup> siècle, époque où il se peuple et s'étend ; il ne prend, cependant, une réelle importance qu'aux 14<sup>e</sup> et 15<sup>e</sup> siècles ; ainsi au 14<sup>e</sup> siècle, cette bourgade s'entoure de fortifications en brique (vestiges ou emplois dans quelques maisons des rues Anne de Beaujeu et Marie de Berry) pour se protéger des luttes répétées entre les seigneurs de Beaujeu et les ducs de Savoie ; en 1401, cette seigneurie revient à la famille de Bourbon ; en 1465, Jean II fait réparer le château et fortifier le port, qui était spacieux, pour mieux se protéger des attaques savoyardes ; Pierre II en fait le siège de la Justice de Dombes de 1484 à 1502 ; le village annexe de la paroisse de Frans devient paroisse en 1514 et les habitants sont autorisés à y bâtir une chapelle et un cimetière ; puis en 1563 Beauregard est pillée et mis à sac par les huguenots, sous la conduite de leur chef M. de Soubise : l'église très endommagée, est reconstruite ; quatre ans plus tard les habitants sont obligés, sous peine d'amende de réparer les murailles et le port ; en 1572, la seigneurie de Beauregard est rattachée à la souveraineté de Dombes, date où jusqu'à son annexion partielle au royaume de France, on dénombre trente feux.

La vie de ce petit bourg, blotti au pied de son château, se déplace peu à peu vers la Saône, près d'un port actif, connu dès le 15<sup>e</sup> siècle (aujourd'hui disparu), avec un péage perçu dès le 16<sup>e</sup> siècle près d'une nouvelle voie routière : le chemin de Saône de Beauregard à Bourg par Chaneins, construite en 1782 ; le long de ces voies de communications s'organisent quatre foires annuelles, et s'implantent des tuileries, des fours à chaux, des halles (mentionnées en 1794, parcelle A 84 ?). Pendant le 19<sup>e</sup> siècle le village va connaître plusieurs transformations : construction du pont suspendu en 1831, inondations de la Saône en 1840 qui détruisent la partie basse du village, dont 6 maisons en pisé (celles-ci seront rebâties avec des matériaux plus solides : galets, briques ou moellons de calcaire pour les 2 premiers niveaux, certaines portent la date 1841 et 1842), la construction du nouveau presbytère en 1843, l'édification de la nouvelle église en 1845, la translation du cimetière en 1863 sur les plans de l'architecte Genéty, la création d'une école communale de garçons, en 1880, en complément de l'école dirigée par la congrégation religieuse des sœurs de Saint-Joseph ; au cours du 20<sup>e</sup> siècle, l'installation d'un bureau de poste, en 1918, sur les plans de l'architecte Nallet, la mise en place de la station de chemin de fer de l'Ain, ligne de Trévoux à Pont-de-Vaux (aujourd'hui disparue), la transformation d'un bâtiment pour servir de lavoir en 1938, l'aménagement d'une place publique en 1949, le rattachement du hameau du marronnier à la commune en 1954, et enfin l'achat d'une maison pour y installer la mairie en 1963, sont autant d'éléments qui donnent à ce village l'aspect qu'on lui connaît aujourd'hui.

Période(s) principale(s) : 13<sup>e</sup> siècle, 14<sup>e</sup> siècle, 15<sup>e</sup> siècle, 16<sup>e</sup> siècle, 19<sup>e</sup> siècle, 20<sup>e</sup> siècle

## Description

### Éléments descriptifs

Matériau(x) du gros-oeuvre, mise en oeuvre et revêtement : calcaire ; brique ; pisé ; enduit ; moellon ; galet ; appareil à assises alternées


Matériau(x) de couverture : tuile plate mécanique, tuile creuse

### Références documentaires

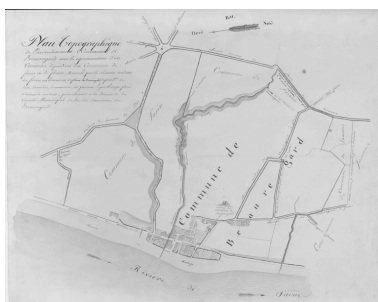
### Liens web

- <http://www.patrimoine.rhonealpes.fr/DOSSNUM/TREVOUX/ia01000086/index.htm> : <http://www.patrimoine.rhonealpes.fr/DOSSNUM/TREVOUX/ia01000086/index.htm>

### Illustrations



Carte des bords de Saône entre Villefranche et Trévoux. s.l.n.d. [XVIIe s.], détail : le château fort, l'église et le bourg de Beauregard.  
Repro. Jean-Marie Refflé  
IVR82\_19920100498XA



Plan topographique de la commune de Beauregard [1822].  
Repro. Jean-Marie Refflé  
IVR82\_19870100667P



Environ de Villefranche (Rhône) - Bords de la Saône à Beauregard. Carte postale [1er quart XXe siècle].  
Rose, Paris, 145 rue du Temple.  
Repro. Jean-Marie Refflé  
IVR82\_19900100056XB



Vue aérienne, prise du nord  
Phot. Michel Pérès  
IVR84\_20200100784NUCA



Vierge de pitié en remploi sur la façade d'un édifice public (parcelle A77).  
Phot. Jean-Marie Refflé  
IVR82\_19870100332P



Maison reconstruite après l'inondation de 1840 (parcelle A 191).  
Phot. Jean-Marie Refflé  
IVR82\_19870100331P



Maison reconstruite après l'inondation de 1840 (parcelle A 162). Porte la date 1841 sur le linteau de la porte piétonne.  
Phot. Jean-Marie Refflé  
IVR82\_19870100334P



Date 1841 sur le linteau de la porte piétonne (parcelle A 162)  
Phot. Jean-Marie Refflé  
IVR82\_19870100335X



Maison reconstruite après l'inondation de 1840. Porte la date 1842 sur le garde corps en ferronnerie du balcon au 2<sup>e</sup> niveau (parcelle A 67-225)  
Phot. Jean-Marie Refflé  
IVR82\_19870100325P




Balcon en fer forgé daté 1842 (parcelle A67 et 225)  
Phot. Jean-Marie Refflé  
IVR82\_19870100326P



Maison achetée par la municipalité pour servir de Mairie. Vue du sud-ouest, du côté de l'entrée.  
Phot. Jean-Marie Refflé  
IVR82\_19870100327P



Vue de la Mairie du côté du sud-est.  
Phot. Jean-Marie Refflé  
IVR82\_19870100328P



Porte piétonne sur l'élévation principale d'une maison située rue Jules Ferry (parcelle A 83).  
Phot. Jean-Marie Refflé  
IVR82\_19870100336X



Phot. Jean-Marie Refflé  
IVR82\_19870100323P

Auteur(s) du dossier : Simone Hartmann-Nussbaum

Copyright(s) : © Région Rhône-Alpes, Inventaire général du patrimoine culturel



Carte des bords de Saône entre Villefranche et Trévoux. s.l.n.d. [XVIIe s.], détail : le château fort, l'église et le bourg de Beauregard.

Référence du document reproduit :

- **AD Rhône 3P1 593 B Carte des bords de Saône entre Villefranche et Trévoux. s.l.n.d. [XVIIe s.], détail : le château fort, l'église et le bourg de Beauregard.**

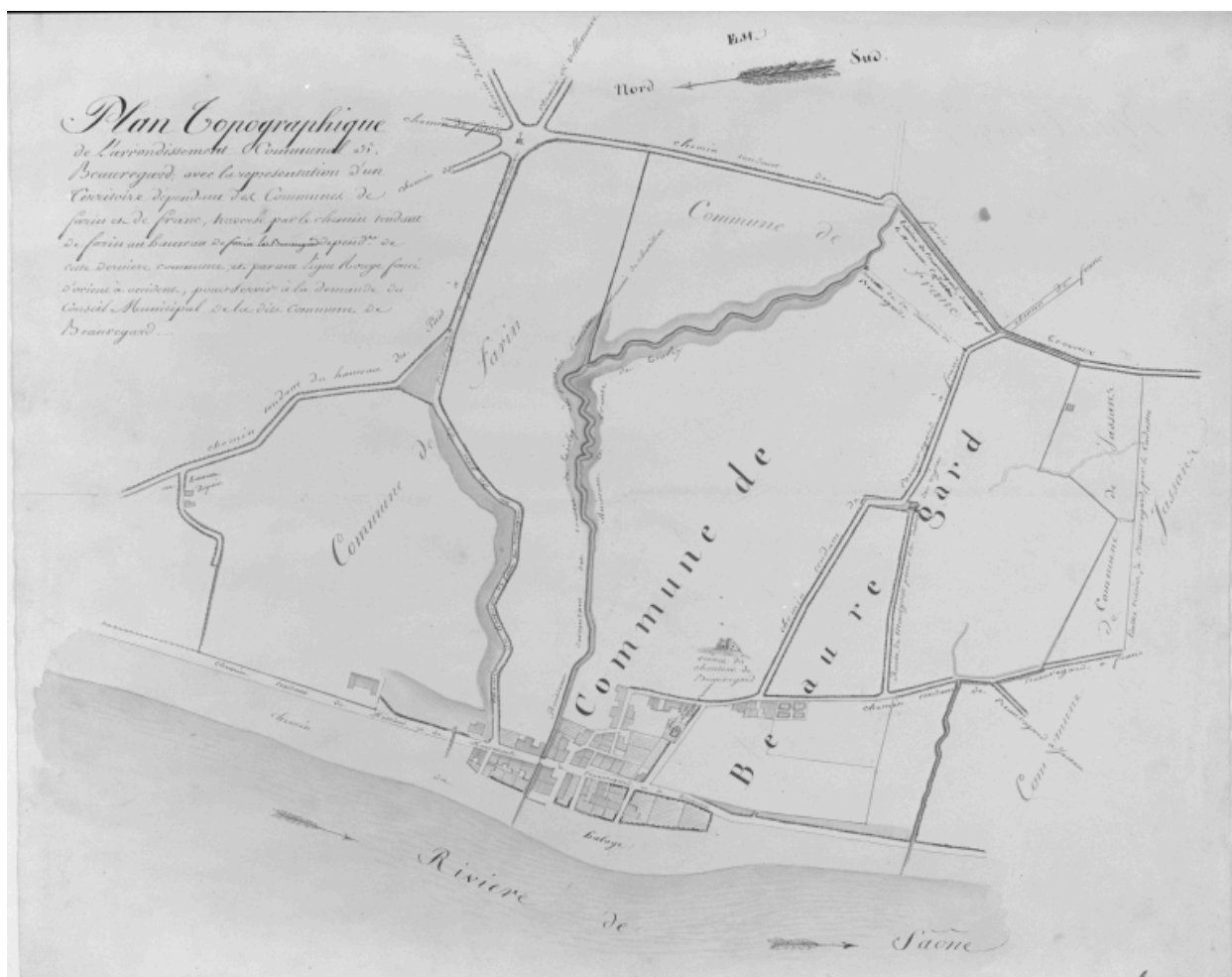
Carte des bords de Saône entre Villefranche et Trévoux. s.l.n.d. [XVIIe s.], détail : le château fort, l'église et le bourg de Beauregard. d'après une carte AD Rhône. 3P1 593 B.

AD Rhône : 3P1 593 B

IVR82\_19920100498XA

Auteur de l'illustration (reproduction) : Jean-Marie Refflé

© Région Rhône-Alpes, Inventaire général du patrimoine culturel  
reproduction soumise à autorisation du titulaire des droits d'exploitation



Plan topographique de la commune de Beauregard [1822].

Référence du document reproduit :

- **Plan topographique de la commune de Beauregard [1822].**  
Plan topographique de la commune de Beauregard [1822]. (A.D. Ain : 2V 11).

IVR82\_19870100667P

Auteur de l'illustration (reproduction) : Jean-Marie Refflé

© Région Rhône-Alpes, Inventaire général du patrimoine culturel  
reproduction soumise à autorisation du titulaire des droits d'exploitation



Environ de Villefranche (Rhône) - Bords de la Saône à Beauregard. Carte postale [1er quart XX<sup>e</sup> siècle]. Rose, Paris, 145 rue du Temple.

Référence du document reproduit :

- **AP Villefranche-sur-Saône Fonds Association Promotion Villefranche Patrimoines et Traditions Environ de Villefranche (Rhône) - Bords de la Saône à Beauregard. Carte postale [1er quart XX<sup>e</sup> siècle]. Rose, Paris, 145 rue du Temple.**

Environ de Villefranche (Rhône) - Bords de la Saône à Beauregard. Carte postale [1er quart XX<sup>e</sup> siècle]. Rose, Paris, 145 rue du Temple. Crte postale AP Villefranche-sur-Saône. Fonds Association Promotion Villefranche Patrimoines et Traditions.

AP Villefranche-sur-Saône : Fonds Association Promotion Villefranche Patrimoines et Traditions

IVR82\_19900100056XB

Auteur de l'illustration (reproduction) : Jean-Marie Refflé

Date de prise de vue : [date non déterminée]

© Région Rhône-Alpes, Inventaire général du patrimoine culturel  
reproduction soumise à autorisation du titulaire des droits d'exploitation



Vue aérienne, prise du nord

IVR84\_20200100784NUCA

Auteur de l'illustration : Michel Pérès

© Région Auvergne-Rhône-Alpes, Inventaire général du patrimoine culturel ; © Ville de Lyon  
reproduction soumise à autorisation du titulaire des droits d'exploitation



Vierge de pitié en remploi sur la façade d'un édifice public (parcelle A77).

IVR82\_19870100332P

Auteur de l'illustration : Jean-Marie Refflé

© Région Rhône-Alpes, Inventaire général du patrimoine culturel  
reproduction soumise à autorisation du titulaire des droits d'exploitation





Maison reconstruite après l'inondation de 1840 (parcelle A 191).

IVR82\_19870100331P

Auteur de l'illustration : Jean-Marie Refflé

© Région Rhône-Alpes, Inventaire général du patrimoine culturel  
reproduction soumise à autorisation du titulaire des droits d'exploitation



Maison reconstruite après l'inondation de 1840 (parcelle A 162). Porte la date 1841 sur le linteau de la porte piétonne.

IVR82\_19870100334P

Auteur de l'illustration : Jean-Marie Refflé

© Région Rhône-Alpes, Inventaire général du patrimoine culturel  
reproduction soumise à autorisation du titulaire des droits d'exploitation



Date 1841 sur le linteau de la porte piétonne (parcelle A 162)

IVR82\_19870100335X

Auteur de l'illustration : Jean-Marie Refflé

© Région Rhône-Alpes, Inventaire général du patrimoine culturel  
reproduction soumise à autorisation du titulaire des droits d'exploitation



Maison reconstruite après l'inondation de 1840. Porte la date 1842 sur le garde corps en ferronnerie du balcon au 2<sup>e</sup> niveau (parcelle A 67-225)

IVR82\_19870100325P

Auteur de l'illustration : Jean-Marie Refflé

© Région Rhône-Alpes, Inventaire général du patrimoine culturel  
reproduction soumise à autorisation du titulaire des droits d'exploitation



Balcon en fer forgé daté 1842 (parcelle A67 et 225)

IVR82\_19870100326P

Auteur de l'illustration : Jean-Marie Refflé

© Région Rhône-Alpes, Inventaire général du patrimoine culturel  
reproduction soumise à autorisation du titulaire des droits d'exploitation



Maison achetée par la municipalité pour servir de Mairie. Vue du sud-ouest, du côté de l'entrée.

IVR82\_19870100327P

Auteur de l'illustration : Jean-Marie Refflé

© Région Rhône-Alpes, Inventaire général du patrimoine culturel  
reproduction soumise à autorisation du titulaire des droits d'exploitation



Vue de la Mairie du côté du sud-est.

IVR82\_19870100328P

Auteur de l'illustration : Jean-Marie Refflé

© Région Rhône-Alpes, Inventaire général du patrimoine culturel  
reproduction soumise à autorisation du titulaire des droits d'exploitation



Porte piétonne sur l'élévation principale d'une maison située rue Jules Ferry (parcelle A 83).

IVR82\_19870100336X

Auteur de l'illustration : Jean-Marie Refflé

© Région Rhône-Alpes, Inventaire général du patrimoine culturel  
reproduction soumise à autorisation du titulaire des droits d'exploitation





IVR82\_19870100323P

Auteur de l'illustration : Jean-Marie Refflé

© Région Rhône-Alpes, Inventaire général du patrimoine culturel  
reproduction soumise à autorisation du titulaire des droits d'exploitation