Rhône-Alpes, Savoie
Les Avanchers-Valmorel
Chef-lieu

Scierie Dunand actuellement logement

Références du dossier

Numéro de dossier : IA73003876
Date de l'enquête initiale : 2015
Date(s) de rédaction : 2016
Cadre de l'étude : enquête thématique départementale Patrimoine hydraulique des Pays de Savoie
Degré d'étude : recensé

Désignation

Dénomination : scierie

Compléments de localisation

Milieu d'implantation : en village
Réseau hydrographique : Ruisseau du Carroz ; bassin-versant Isère moyenne
Références cadastrales : 2014, ZK, 493

Historique

Le 28 janvier 1879, Jean Jacques Dunand, menuisier, demande l'autorisation d'établir une scierie (scie circulaire et scie à ruban) dans un bâtiment qu'il a construit sur une parcelle acquise des frères Vibert (FR.AD073, 83S7). L'autorisation est accordée par arrêté préfectoral du 22 janvier 1880 (FR.AD073, 80S6).
La scierie est visible sur le premier cadastre français de 1885 (section I, feuille 2, parcelle 596). Elle était équipée d'une roue verticale par-dessus. Vers 1934, la scierie est exploitée par le fils de Jean Jacques Dunand, François. A cette époque, elle fonctionne grâce à un moteur alimenté par une petite centrale hydroélectrique située au bord du Morel. Dans les années 1960, la scierie est transformée en logement et la scie battante est déplacée dans un petit bâtiment situé au-dessus. La scierie a cessé de fonctionner dans les années 1990. Actuellement, le bâtiment d'origine est toujours occupé par un logement.

Période(s) principale(s) : 4e quart 19e siècle ()
Dates : 1879 (daté par source)

Description

La scierie est implantée en rive droite du ruisseau du Carroz en amont de l'établissement Santon (IA73003877) et en aval de la scierie Simille (IA73003875).
La prise d'eau se faisait sans retenue ni barrage dans la propriété de Vincent Vibert. Un chenal de bois soutenu par des chevalets amenait l'eau jusqu'à la scierie.
Le bâtiment a été modifié pour devenir un logement. Il est de plan rectangulaire sur quatre niveaux : un rez-de-chaussée, 2 étages et un étage de comble. Il est construit en pierre et couvert d'un crépi. Le toit est en tôle bac avec une demi-croupe au niveau du pignon nord.

Eléments descriptifs

Matériau(x) de couverture : métal en couverture
Plan : plan rectangulaire régulier
Étage(s) ou vaisseau(x) : rez-de-chaussée, 2 étages carrés, étage de comble
Type(s) de couverture : demi-croupe
Énergies : énergie hydraulique : produite sur place ; énergie électrique : produite à distance

Typologies et état de conservation

État de conservation : bon état, remanié

Statut, intérêt et protection

Le site se trouve au cœur du village des Avanchers, au bord de la route menant au Meiller, non loin de la chapelle Saint Roch.

Statut de la propriété : propriété privée

Références documentaires

Documents d'archive

- **FR.AD073, 190Edépôt65, 1850-1904.**
  FR.AD073, 190Edépôt65, Archives communales : Avanchers (Les), Industrie. Aménagement de scieries et moulins sur les ruisseaux du Morel, du Torchet ou Plan du Nant, du Crochet et du Pré, de l'eau rousse (2 plans), 1850-1904.
  AD Savoie : 190Edépôt65

- **FR.AD073, 80S6, 1862-1898.**
  FR.AD073, 80S6, Fonds de la Préfecture, Statistiques. Statistiques diverses pour les arrondissements de Moûtiers et Albertville, 1862-1898.
  AD Savoie : 80S6

- **FR.AD073, 83S7, Les Avanchers, 1863-1900.**
  FR.AD073, 83S7, Service hydraulique. Les Avanchers : Affaires diverses (1884-1906). Usines : scieries Rey (1861-1866), Aspord (1865), Chardin (1865), Dunand (1880), Santon (1880), Aspord (1881), Tournieux (1882), scierie et moulin Simille (Torchet, 1889), scierie et moulin Vibert (Meiller, 1889), fromagerie (Carroz, 1894), scierie Santon (1894), 1863-1900.
  AD Savoie : 83S7

- **FR.AD073, 49SPC2, Les Avanchers, 1865-1894.**
  FR.AD073, 49SPC2, Ponts et chaussées, service hydraulique, Les Avanchers : scieries et moulins Chardin, Aspord, Rey, Dunand, Tournieux, Vibert, Simille, Santon (torrent Morel, Torchet, Meiller, Carroz, 1865-1894) ; fromagerie des Avanchers (Carroz, 1893-1894), 1865-1894.
  AD Savoie : 49SPC2

- **FR.AD073, 3P 7331, 1885.**
  FR.AD073, 3P 7331, Premier cadastre français, Les Avanchers, Section I, feuille 2, 1885.
  AD Savoie : 3P 7331

- **FR.AD073, 3P 1153, 1911-1960.**
  FR.AD073, 3P 1153, Matrice cadastrale des propriétés bâties, Avanchers (Les), 1911-1960.
  AD Savoie : 3P 1153

- **FR.AD073, J1706, Les Avanchers-Valmorel, 1999.**
  FR.AD073, J1706, Inventaire des moulins de Savoie. Association des amis des moulins savoyards. Nicole Gotteland, Louis Crabières, commune Les Avanchers-Valmorel, 1999.
  AD Savoie : J1706

Illustrations



Plan du site, 1879 (FR.AD073, 83S7).
IVR84_20167301851NUCA

Plan du site, 1879 (FR.AD073, 83S7).
IVR84_20167301852NUCA

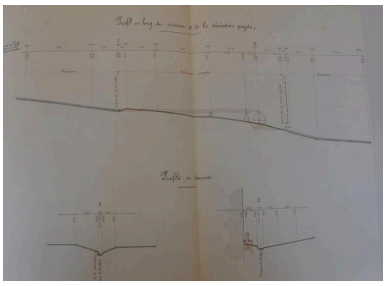

Plan du site, 1879 (FR.AD073, 83S7).
IVR84_20167301841NUCA

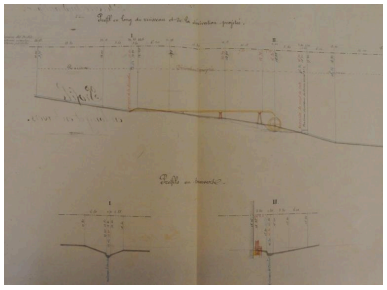

Plan du site, 1879
(FR.AD073, 49SPC2).
IVR84_20167302405NUCA

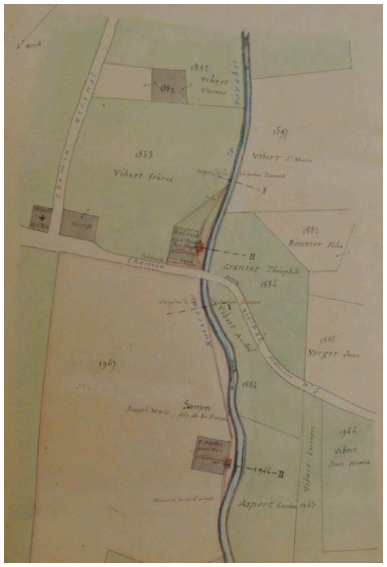

Plan du site, 1879
(FR.AD073, 49SPC2).
IVR84_20167302406NUCA

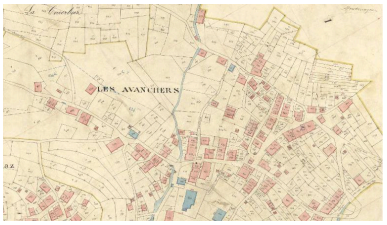

Premier cadastre français, Les Avanchers, 1885, Section I, feuille 2 (FR.AD073, 3P 7331).
IVR84_20167301842NUCA

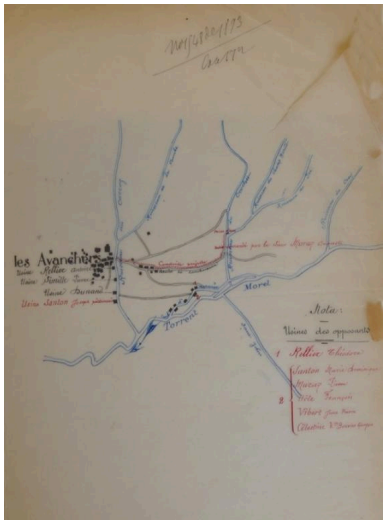

Plan faisant apparaitre le site, 1893 (FR.AD073, 83S7).
IVR84_20167301861NUCA

Les Avanchers, vers 1900. A) La scierie-moulin Santon B) La scierie Dunand C) La scierie Simille (© Collection particulière Serge Santon). Phot. Clara Bérelle
IVR84_20167306358NUCA

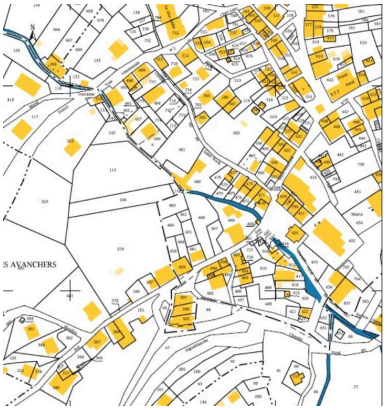

Cadastre actuel, 2015.
IVR84_20167301843NUCA

Vue de l'ancienne scierie Dunand. Phot. Clara Bérelle
IVR84_20167301850NUCA

Dossiers liés

Dossiers de synthèse :
Patrimoine hydraulique de la Savoie : présentation de l'étude départementale (IA00141274) Rhône-Alpes, Savoie, Savoie
Oeuvre(s) contenue(s) :
Oeuvre(s) en rapport :
Paysage du bassin-versant de l'Isère moyenne (IA73003620)

Auteur(s) du dossier : Clara Bérelle
Copyright(s) : © Région Rhône-Alpes, Inventaire général du patrimoine culturel ; © Assemblée des Pays de Savoie



Plan du site, 1879 (FR.AD073, 83S7).

IVR84_20167301851NUCA
© Archives départementales de la Savoie
reproduction soumise à autorisation du titulaire des droits d'exploitation

Plan du site, 1879 (FR.AD073, 83S7).

IVR84_20167301852NUCA
© Archives départementales de la Savoie
reproduction soumise à autorisation du titulaire des droits d'exploitation

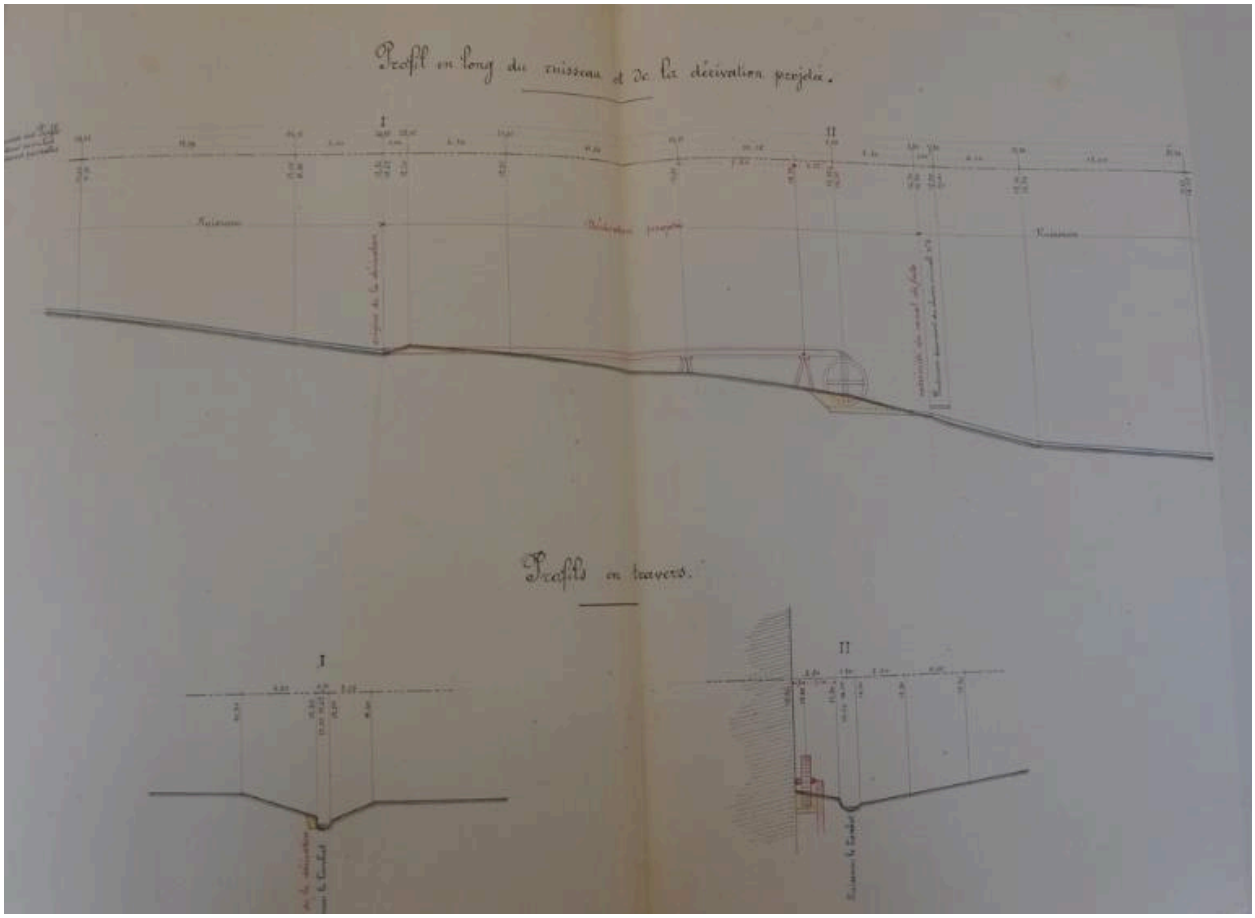

Plan du site, 1879 (FR.AD073, 83S7).

IVR84_20167301841NUCA
© Archives départementales de la Savoie
reproduction soumise à autorisation du titulaire des droits d'exploitation

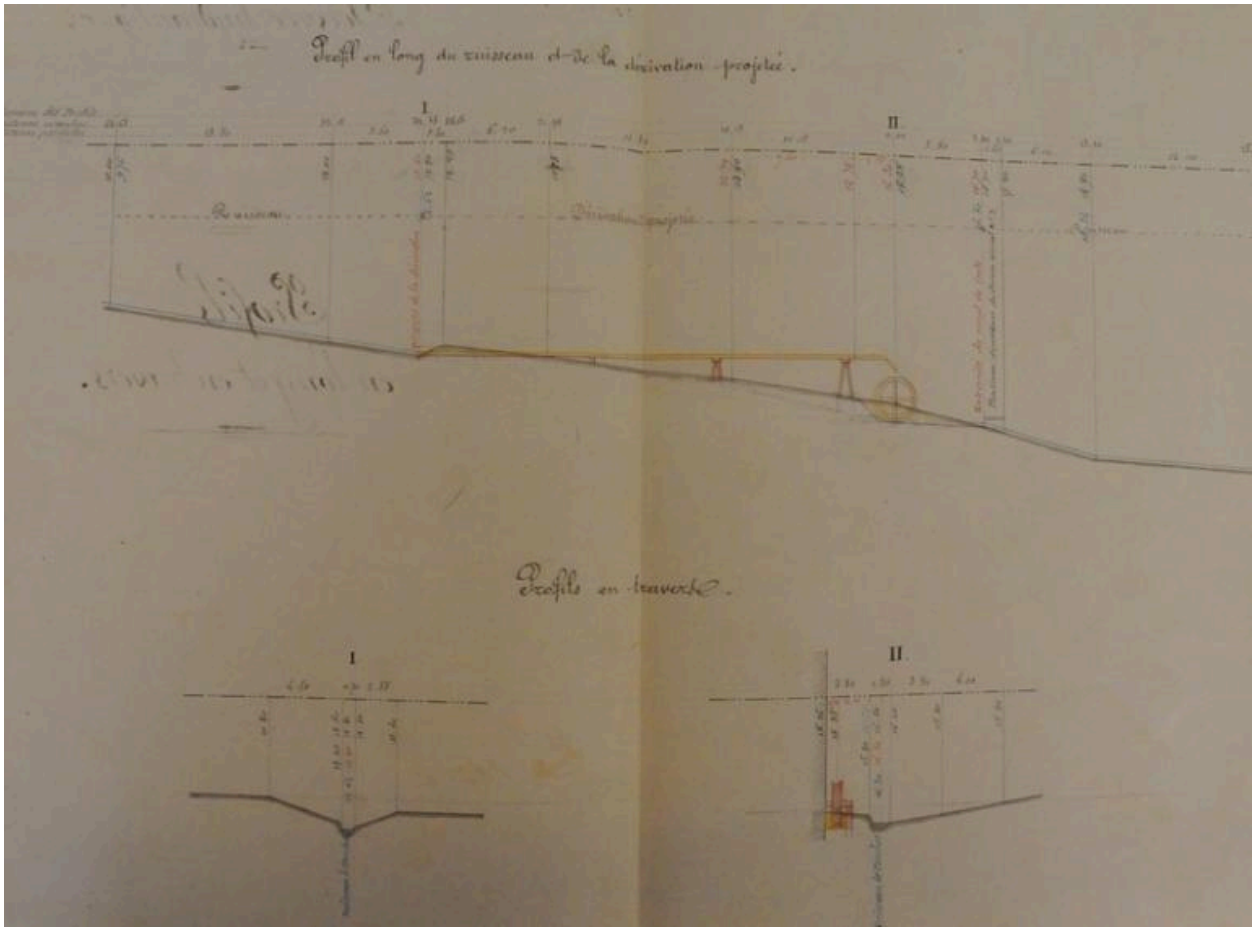

Plan du site, 1879 (FR.AD073, 49SPC2).

IVR84_20167302405NUCA
© Archives départementales de la Savoie
reproduction soumise à autorisation du titulaire des droits d'exploitation

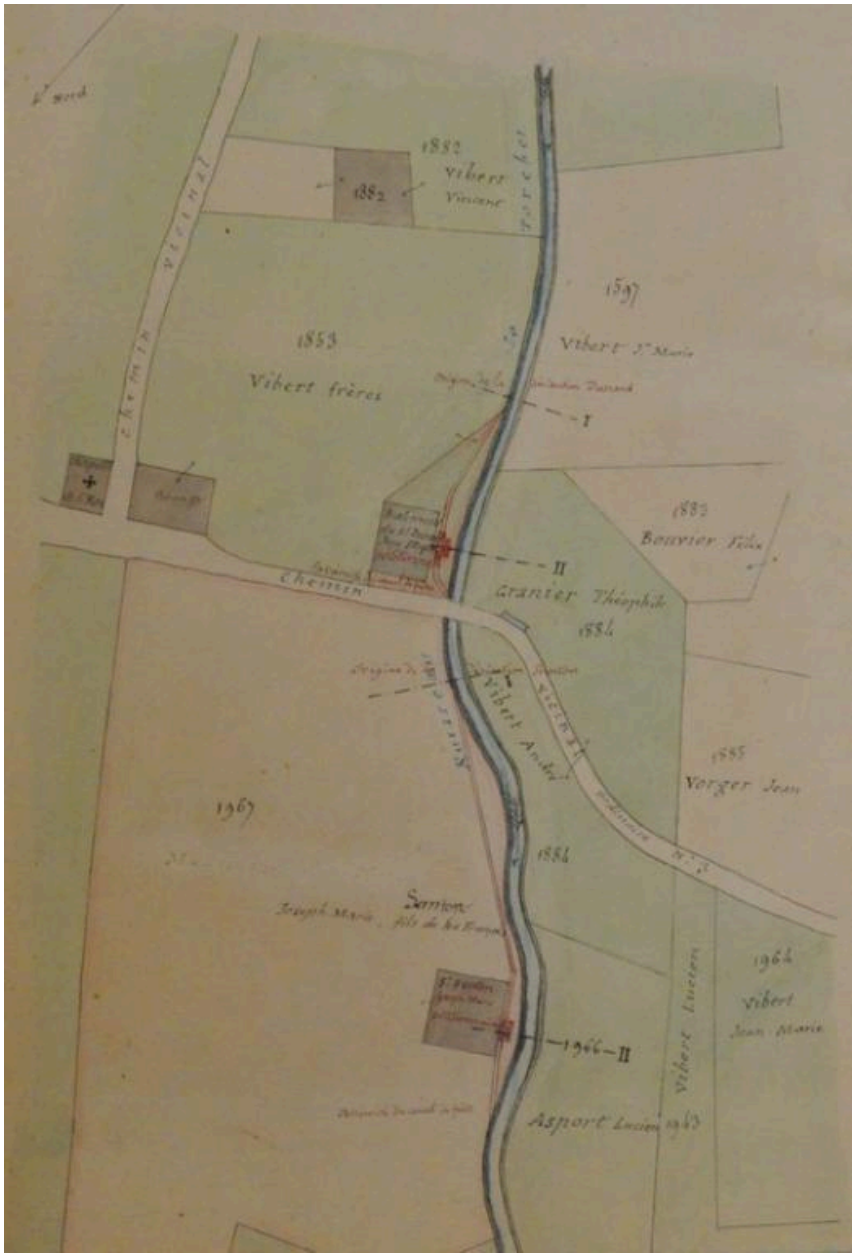

Plan du site, 1879 (FR.AD073, 49SPC2).

IVR84_20167302406NUCA
© Archives départementales de la Savoie
reproduction soumise à autorisation du titulaire des droits d'exploitation

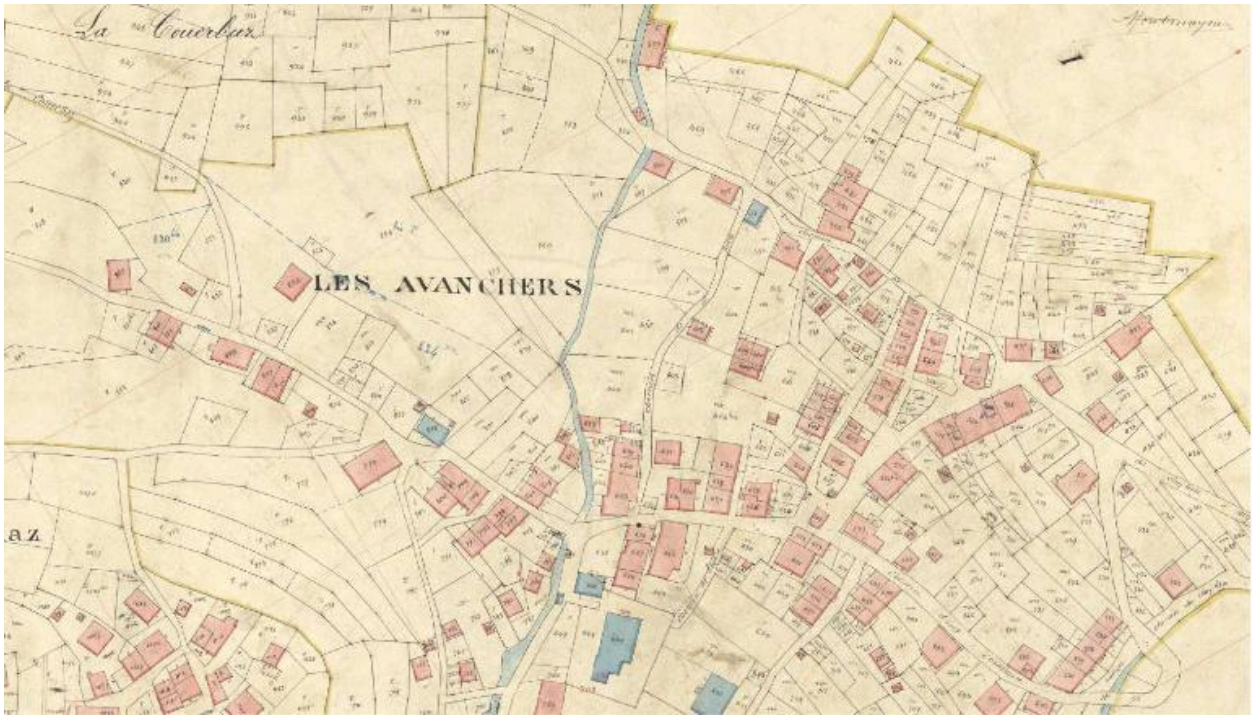

Premier cadastre français, Les Avanchers, 1885, Section I, feuille 2 (FR.AD073, 3P 7331).

IVR84_20167301842NUCA
© Archives départementales de la Savoie
reproduction soumise à autorisation du titulaire des droits d'exploitation

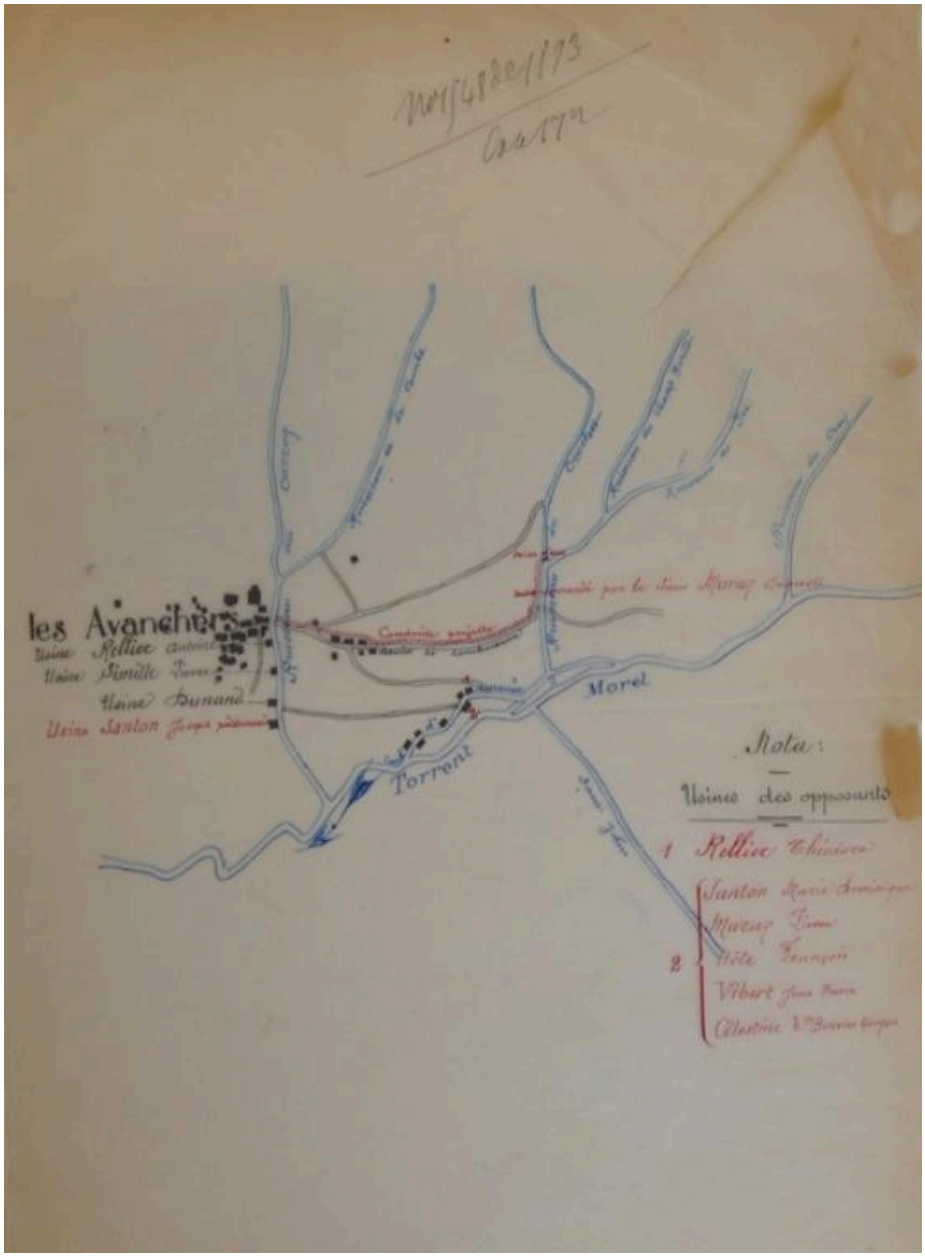

Plan faisant apparaitre le site, 1893 (FR.AD073, 83S7).

IVR84_20167301861NUCA
© Archives départementales de la Savoie
reproduction soumise à autorisation du titulaire des droits d'exploitation

Les Avanchers, vers 1900. A) La scierie-moulin Santon B) La scierie Dunand C) La scierie Simille (© Collection particulière Serge Santon).

IVR84_20167306358NUCA
Auteur de l'illustration : Clara Bérelle
© Collection particulière
communication soumise à autorisation, reproduction soumise à autorisation

Cadastre actuel, 2015.

IVR84_20167301843NUCA
© Ministère des finances, CIDF, Service du cadastre
reproduction soumise à autorisation du titulaire des droits d'exploitation

Vue de l'ancienne scierie Dunand.

IVR84_20167301850NUCA
Auteur de l'illustration : Clara Bérelle
© Région Auvergne-Rhône-Alpes, Inventaire général du patrimoine culturel ; © Assemblée des Pays de Savoie
reproduction soumise à autorisation du titulaire des droits d'exploitation