Rhône-Alpes, Haute-Savoie
Megève
Les Granges
305 route de Lady les Granges

Pensionnat, puis hôtel l'Alpe fleurie

Références du dossier

Numéro de dossier : IA74002102
Date de l'enquête initiale : 2011
Date(s) de rédaction : 2012
Cadre de l'étude : enquête thématique régionale Stations de sports d'hiver
Degré d'étude : repéré

Désignation

Dénomination : pensionnat, hôtel
Appellation : l'Alpe fleurie

Compléments de localisation

Milieu d'implantation : isolé
Références cadastrales : 2012, AP1, 189

Historique

A l'origine, le bâtiment était une annexe de la pension voisine le Doux Nid construite avant 1933 pour M. T. Mengoli. Pendant la guerre, l'ensemble est vendu à Mlle Boulon qui ne conserve que le bâtiment annexe qu'elle fait transformer en pension pour jeunes filles, par Henry Jacques Le Même en 1946 : extension à usage d´économat, cuisine et habitation de pensionnaires, du côté aval (nord-ouest). Les travaux d´agrandissement sur un terrain de qualité médiocre ont entraîné dès l´hiver 1946-47 une fissure entre les deux bâtiments (l'ancien et le nouveau) dans les plafonds et les façades latérales. Les fondations sont reprises en 1949-1950, mais l'édifice conservera toujours une fragilité nécessitant de nombreux travaux d'entretien.

Période(s) principale(s) : 2e quart 20e siècle
Dates : 1946 (daté par source)
Auteur(s) de l'oeuvre : Henry-Jacques Le Même (architecte, attribution par source)
Personne(s) liée(s) à l'histoire de l'oeuvre : Mlle Boulon (commanditaire)

Description

Bâtiment construit dans la pente au-dessus de la route, accessible par deux escaliers isolés.

Eléments descriptifs

Matériau(x) du gros-oeuvre, mise en oeuvre et revêtement : essentage de planches ; enduit ; béton armé
Matériau(x) de couverture : tôle ondulée
Étage(s) ou vaisseau(x) : étage de soubassement, rez-de-chaussée surélevé, 2 étages carrés, étage de comble
Type(s) de couverture : toit à deux pans
Escaliers : escalier isolé ; escalier de distribution extérieur : escalier droit, en charpente ; escalier intérieur : escalier tournant à retours avec jour, en maçonnerie

Typologies et état de conservation

État de conservation : désaffecté, mauvais état

Statut, intérêt et protection

Intérêt de l'œuvre : à signaler
Statut de la propriété : propriété de la commune

Références documentaires

Documents d'archive

- **AD Haute-Savoie. 142J 691-692 (1933-1950)**
  AD Haute-Savoie. 142J 691-692 (1933-1950)

Documents figurés

- **[L´Alpe fleurie. Plans et élévations]. Henry Jacques Le Même, Megève, 1° mai 1933. Tirage ozalyd.**
  [L´Alpe fleurie. Plans et élévations]. Henry Jacques Le Même, Megève, 1° mai 1933. Tirage ozalyd. 63,4 x 46,4 cm. 1 : 100 (AD Haute-Savoie 142 J 692)

- **[L´Alpe fleurie. Elévations avant agrandissement]. Henry Jacques Le Même, Megève, 17 juillet 1933.**
  [L´Alpe fleurie. Elévations avant agrandissement]. Henry Jacques Le Même, Megève, 17 juillet 1933. Calque, crayon. 41 x 25,5 cm (AD Haute-Savoie 142 J 692)

- **Vue en perspective. Projet. [Henry Jacques Le Même, 1933 ?]. Calque, crayon. 28,5 x 21,5 cm (AD**
  Vue en perspective. Projet. [Henry Jacques Le Même, 1933 ?]. Calque, crayon. 28,5 x 21,5 cm (AD Haute-Savoie. 142J 692)

- **[L´Alpe fleurie.] Plan du rez-de-chaussée. Henry Jacques Le Même, Megève, 8 août 1933. Calque,**
  [L´Alpe fleurie.] *Plan du rez-de-chaussée*. Henry Jacques Le Même, Megève, 8 août 1933. Calque, crayon. 42,5 x 33 cm (AD Haute-Savoie 142 J 692)

- **Façade nord-est. [Henry Jacques Le Même], 8 août 1933. Papier, crayon. 41 x 25,5 cm. 1 : 50 (AD**
  Façade nord-est. [Henry Jacques Le Même], 8 août 1933. Papier, crayon. 41 x 25,5 cm. 1 : 50 (AD Haute-Savoie. 142J 692)

- **[L´Alpe fleurie. Détail de l´escalier.]. Henry Jacques Le Même, Megève, [1933]. Calque, crayon. 54**
  [L´Alpe fleurie. Détail de l´escalier.]. Henry Jacques Le Même, Megève, [1933]. Calque, crayon. 54 x 46 cm (AD Haute-Savoie. 142J 692)

- **[L´Alpe fleurie.] Détail des volets. Détail de balustrade. Henry Jacques Le Même, Megève, 3 octobre**
  [L´Alpe fleurie.] *Détail des volets. Détail de balustrade*. Henry Jacques Le Même, Megève, 3 octobre 1933. Calque huilé, encre. 52 x 59,5 cm (AD Haute-Savoie. 142J 692)

- **Plan du carrelage du salon-salle à manger. Henry Jacques Le Même, 6 novembre 1933. Calque, crayon,**
  Plan du carrelage du salon-salle à manger. Henry Jacques Le Même, 6 novembre 1933. Calque, crayon, aq. 63 x 34,5 cm (AD Haute-Savoie. 142J 692)

- **Propriété de Mme Boulon à Megève Haute-Savoie. Adjonction d´un porche d´entrée. Henry Jacques Le**
  Propriété de Mme Boulon à Megève Haute-Savoie. Adjonction d´un porche d´entrée. Henry Jacques Le Même arch. SADG, Megève, avril 43. Plan, élev., calque, crayon. 57,6 x 27 cm. Ech. 1 : 50 (AD Haute-Savoie. 142J 692)

- **Mlle Boulon. "L'Alpe Fleurie". Relevé au plan cadastral de Megève. 24 juin 1946. Papier, crayon.**
  Mlle Boulon. "L'Alpe Fleurie". Relevé au plan cadastral de Megève. 24 juin 1946. Papier, crayon. 1 : 500 (AD Haute-Savoie. 142J 692)

- **Propriété de Mme Boulon à Megève Haute-Savoie. Façade N.E. Elévation, coupe. Henry Jacques Le Même**
  Propriété de Mme Boulon à Megève Haute-Savoie. Façade N.E. Elévation, coupe. Henry Jacques Le Même arch. SADG, Megève, 24 juin 1946. Calque, crayon. 79 x 33,2 cm. Ech. 1 : 50 (AD Haute-Savoie. 142J 692)

- **[L´Alpe fleurie]. Propriété de Mme Boulon à Megève. Façade S.O. Façade latérale. Henry Jacques Le**
  [L´Alpe fleurie]. *Propriété de Mme Boulon à Megève. Façade S.O. Façade latérale*. Henry Jacques Le Même arch. SADG, Megève, 1er octobre 46. Calque, crayon. 84,5 x 36 cm. Ech. 1 : 50 (AD Haute-Savoie. 142J 692)

- **Vue depuis le sud-est. [Henry Jacques Le Même, 1946 ?]. Papier, crayon. 26,3 x 19 cm (AD**
  Vue depuis le sud-est. [Henry Jacques Le Même, 1946 ?]. Papier, crayon. 26,3 x 19 cm (AD Haute-Savoie. 142J 692)

Bibliographie

- **ARCHIVES DEPARTEMENTALES DE LA SAVOIE. CENTRE D'ARCHITECTURE DU XXE SIECLE DE LA SAVOIE. Inventaire**
  ARCHIVES DEPARTEMENTALES DE LA SAVOIE. CENTRE D'ARCHITECTURE DU XXE SIECLE DE LA SAVOIE. **Inventaire des archives de l'Atelier d'Architecture en Montagne à Chambéry (1945-1985)** / Franck Delorme. Chambéry : Conseil général de la Savoie, 2001. 297 p. 30 cm
  p. 147

Illustrations

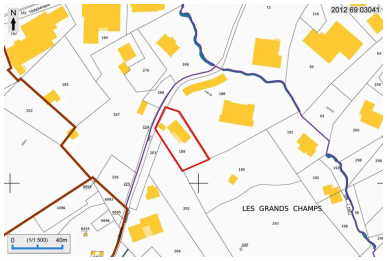

Plan de situation, extrait du plan cadastral 2012
Dess. André Céréza
IVR82_20127403041NUDA

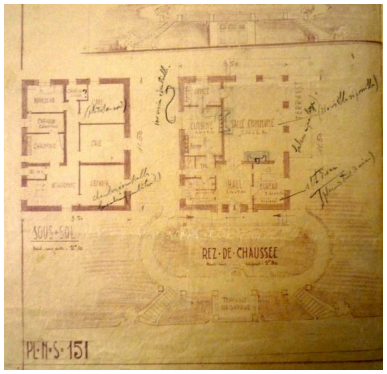

Plans et élévations. Détails des plans du sous-sol et du rez-de-chaussée. H-J Le Même, 1° mai 1933 (AD Haute-Savoie 142 J 692)
Phot. M. Chalabi__
IVR82_20127401612NUCA

Plans et élévations. Détails des plans des 1er et 2e étage. H-J Le Même, 1° mai 1933 (AD Haute-Savoie 142 J 692)
Phot. M. Chalabi__
IVR82_20127401613NUCA

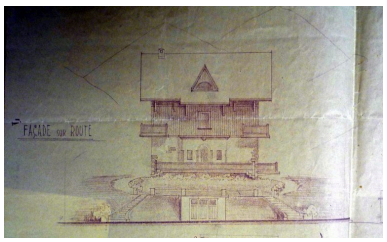

Plans et élévations. Détails de la façade sur route. H-J Le Même, 1° mai 1933 (AD Haute-Savoie 142 J 692)
Phot. M. Chalabi__
IVR82_20127401614NUCA

Plans et élévations. Détails de la façade sur Rochebrune. H-J Le Même, 1° mai 1933 (AD Haute-Savoie 142 J 692)
Phot. M. Chalabi__
IVR82_20127401615NUCA



Elévations avant agrandissement. H-J Le Même, 17 juillet 1933 (AD Haute-Savoie 142 J 692)
Phot. M. Chalabi__
IVR82_20127401616NUCA

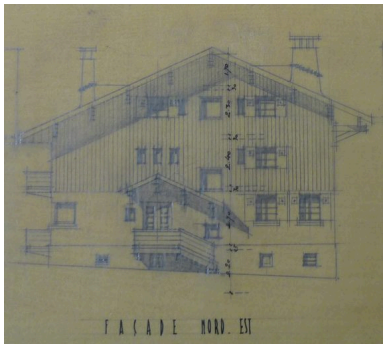

Elévation avant agrandissement. Détail de la façade nord-est. H-J Le Même, Megève, 17 juillet 1933 (AD Haute-Savoie. 142J 692) Phot. M. Chalabi__ IVR82_20127401607NUC



Vue en perpective. Projet. [Henry Jacques Le Même, 1933 ?] (AD Haute-Savoie. 142J 692) Phot. M. Chalabi__ IVR82_20127401604NUC

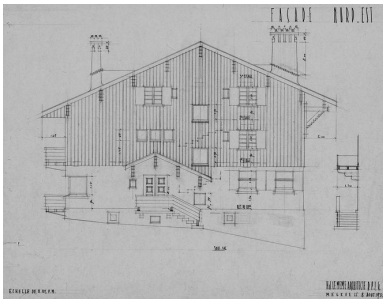

Elévation nord-est. [Henry Jacques Le Même], 8 août 1933 (AD Haute-Savoie. 142J 692) Phot. Eric Dessert IVR82_20117400210NUC

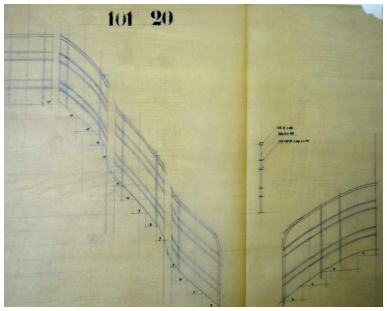

Détail de l´escalier. H-J Le Même, [1933] (AD Haute-Savoie 142J 692) Phot. M. Chalabi__ IVR82_20127401617NUCA

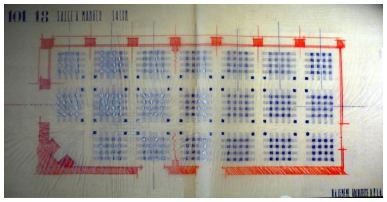

Plan du carrelage du salon-salle à manger. Henry Jacques Le Même, 6 novembre 1933 (AD Haute-Savoie. 142J 692) Phot. M. Chalabi__ IVR82_20127401606NUCA

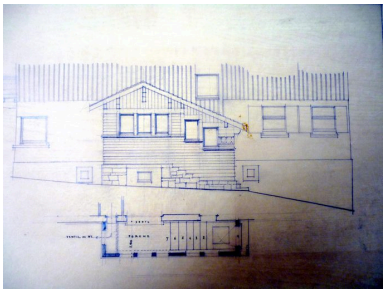

Adjonction d'un porche d'entrée. Elévation nord-est et plan du perron. Henry Jacques Le Même], avril 1943 (AD Haute-Savoie. 142J 692) Phot. M. Chalabi__ IVR82_20127401602NUC

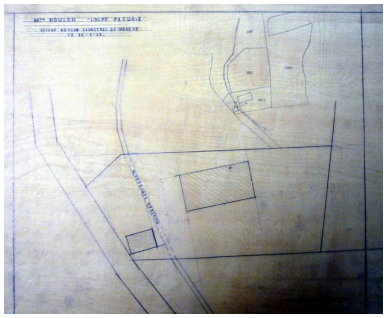

Plan de situation. Extrait du plan cadastral. 24 juin 1946 (AD Haute-Savoie. 142J 692) Phot. M. Chalabi__ IVR82_20127401603NUC



Façade nord-est. Elévation, coupe. Agrandissement. H-J Le Même, 24 juin 1946 (AD Haute-Savoie. 142J 692) Phot. M. Chalabi__ IVR82_20127401618NUCA

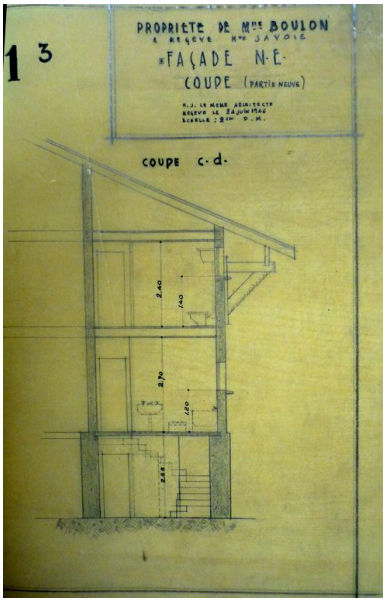

Coupe sur la partie neuve. H-J Le Même, 24 juin 1946 (AD Haute-Savoie. 142J 692) Phot. M. Chalabi__ IVR82_20127401619NUCA



Façade sud-ouest. H-J Le Même, 1er octobre 1946 (AD Haute-Savoie. 142J 692)
Phot. M. Chalabi__
IVR82_20127401620NUCA



Façade latérale. H-J Le Même, 1er octobre 1946 (AD Haute-Savoie. 142J 692)
Phot. M. Chalabi__
IVR82_20127401621NUCA



Vue depuis le sud-est, [Henry Jacques Le Même, 1946 ?] (AD Haute-savoie. 142J 692)
Phot. M. Chalabi__
IVR82_20127401605NUC

Vue depuis le sud. Photogr., 1938
Phot. M. Chalabi__
IVR82_20127402231NUCB

L'Alpe fleurie. Hôtel meublé. Carte postale, cl. Socquet-Photo, Société Edtions de France, milieu XXe s.
Phot. M. Chalabi__, Autr. Socquet-Photo (photographe)
IVR82_20127402225NUCAB

Vue d'ensemble depuis le sud-est
Phot. Mairie de Megève-Service Urbanisme
IVR82_20127401622NUCA



Vue d'ensemble de la façade est
Phot. Mairie de Megève-Service Urbanisme
IVR82_20127401623NUCA

La terrasse côté est
Phot. Mairie de Megève-Service Urbanisme
IVR82_20127401624NUCA



La terrasse, côté est
Phot. Eric Dessert
IVR82_20107401419NUCA

Détail de l'étage en encorbellement au-dessus de la terrasse est
Phot. Mairie de Megève-Service Urbanisme
IVR82_20127401625NUCA

Détail des balcons de la façade sud
Phot. Mairie de Megève-Service Urbanisme
IVR82_20127401626NUCA

Vue depuis le sud. La terrasse et les claustra sous la partie sud en encorbellement
Phot. Eric Dessert
IVR82_20107401418NUCA

Détail de la claustra de la façade sud, côté ouest
Phot. Mairie de Megève-Service Urbanisme
IVR82_20127401627NUCA

Angle sud-ouest
Phot. Eric Dessert
IVR82_20107401424NUCA

Angle sud-ouest. Détail des supports d'avant-toit
Phot. Eric Dessert
IVR82_20107401425NUCA



Elévation nord, partie antérieure, ajoutée en 1946
Phot. Eric Dessert
IVR82_20107401422NUCA

Enseigne de l'hôtel. Etat en 2009
Phot. Mairie de Megève-Service Urbanisme
IVR82_20127401628NUCA

Elévation nord. Partie postérieure avec escalier et perron d'entrée
Phot. Eric Dessert
IVR82_20107401421NUCA

Le perron de la façade nord, surmaonté d'un auvent
Phot. Mairie de Megève-Service Urbanisme
IVR82_20127401629NUCA

Détail du garde-corps de perron de la façade nord
Phot. Mairie de Megève-Service Urbanisme
IVR82_20127401630NUCA

Le garage construit dans le bas de la colline, en bordure de route
Phot. Eric Dessert
IVR82_20107401426NUCA



Escalier principal
Phot. Eric Dessert
IVR82_20107401799NUCA

Le grand salon du 1er étage (ancienne terrasse)
Phot. Eric Dessert
IVR82_20107401804NUCA

Dossiers liés

Dossiers de synthèse :
Présentation de l'aire d'étude (IA74002101) Megève
Pensionnats : maisons d'enfants (IA74002111) Rhône-Alpes, Haute-Savoie, Megève
Oeuvre(s) contenue(s) :

Auteur(s) du dossier : Maryannick Chalabi, Jean-François Lyon-Caen
Copyright(s) : © Région Rhône-Alpes, Inventaire général du patrimoine culturel ; © Ecole d'architecture de Grenoble

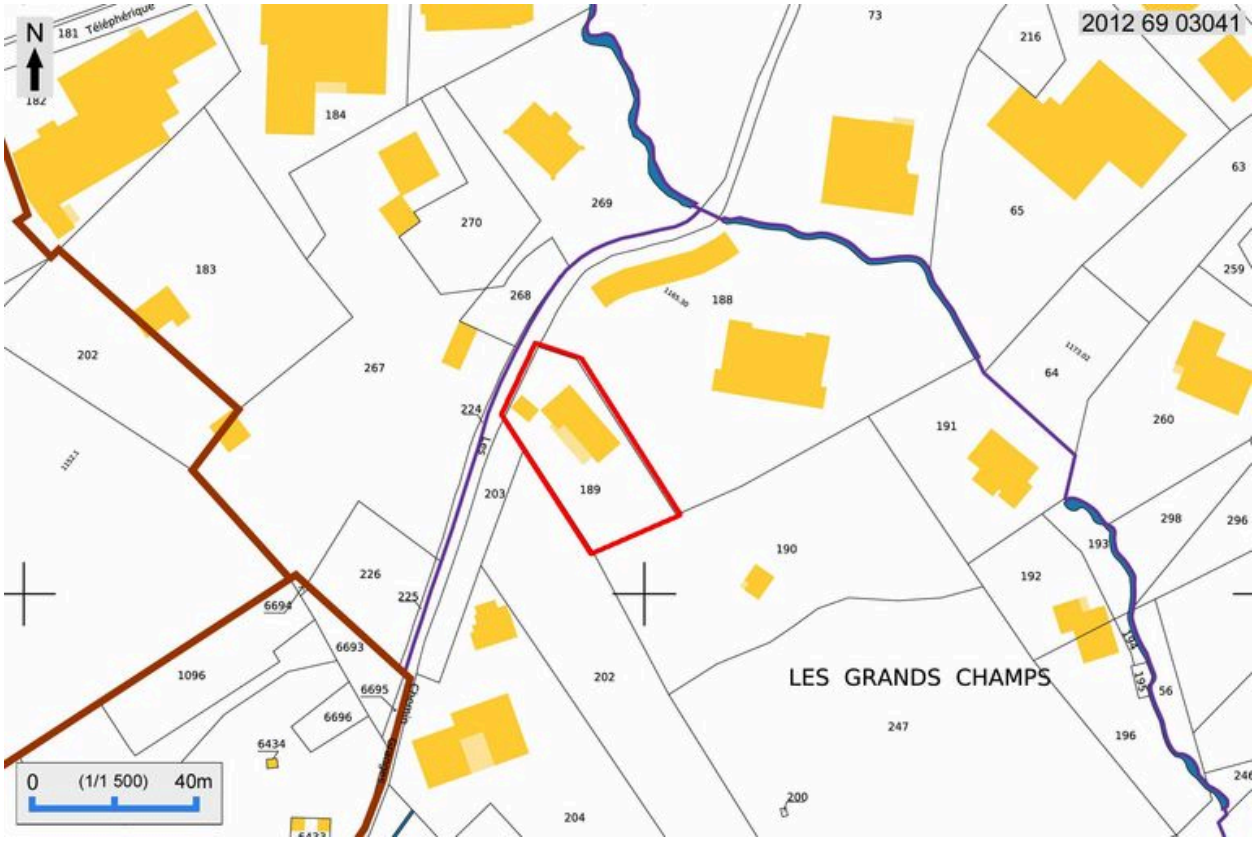

Plan de situation, extrait du plan cadastral 2012

Référence du document reproduit :

- **Plan cadastral de Megève**
  Plan cadastral de Megève

IVR82_20127403041NUDA
Auteur de l'illustration : André Céréza
Technique de relevé : reprise de fond ;
© Région Rhône-Alpes, Inventaire général du patrimoine culturel
reproduction soumise à autorisation du titulaire des droits d'exploitation

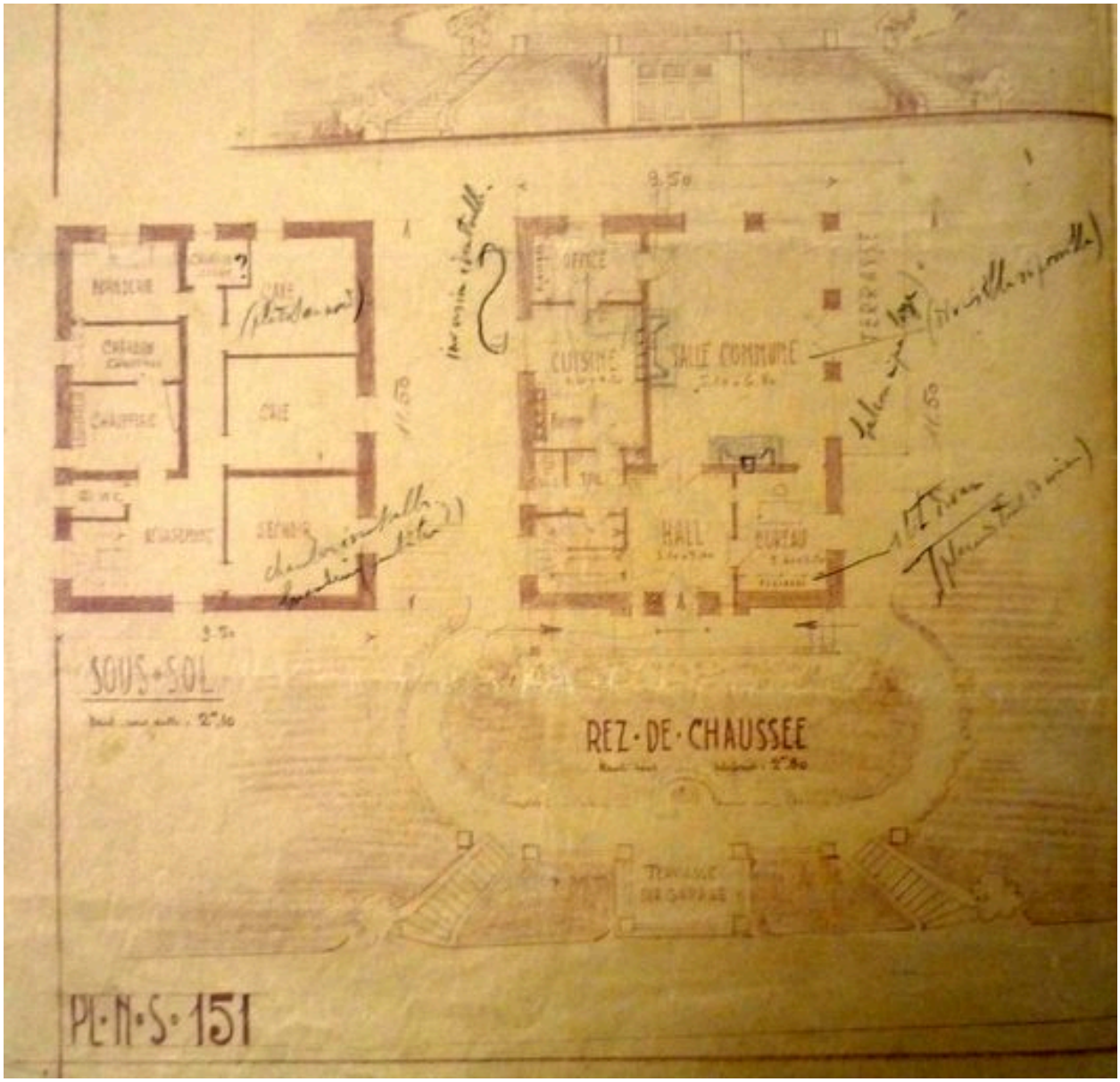

Plans et élévations. Détails des plans du sous-sol et du rez-de-chaussée. H-J Le Même, 1° mai 1933 (AD Haute-Savoie 142 J 692)

Référence du document reproduit :

- **[L´Alpe fleurie. Plans et élévations]. Henry Jacques Le Même, Megève, 1° mai 1933. Tirage ozalyd.** [L´Alpe fleurie. Plans et élévations]. Henry Jacques Le Même, Megève, 1° mai 1933. Tirage ozalyd. 63,4 x 46,4 cm. 1 : 100 (AD Haute-Savoie 142 J 692)

IVR82_20127401612NUCA
Auteur de l'illustration : M. Chalabi__
© Région Rhône-Alpes, Inventaire général du patrimoine culturel ; © Archives départementales de la Haute-Savoie
reproduction soumise à autorisation du titulaire des droits d'exploitation

Plans et élévations. Détails des plans des 1er et 2e étage. H-J Le Même, 1° mai 1933 (AD Haute-Savoie 142 J 692)

Référence du document reproduit :

- **[L´Alpe fleurie. Plans et élévations]. Henry Jacques Le Même, Megève, 1° mai 1933. Tirage ozalyd.** [L´Alpe fleurie. Plans et élévations]. Henry Jacques Le Même, Megève, 1° mai 1933. Tirage ozalyd. 63,4 x 46,4 cm. 1 : 100 (AD Haute-Savoie 142 J 692)

IVR82_20127401613NUCA
Auteur de l'illustration : M. Chalabi__
© Région Rhône-Alpes, Inventaire général du patrimoine culturel ; © Archives départementales de la Haute-Savoie
reproduction soumise à autorisation du titulaire des droits d'exploitation

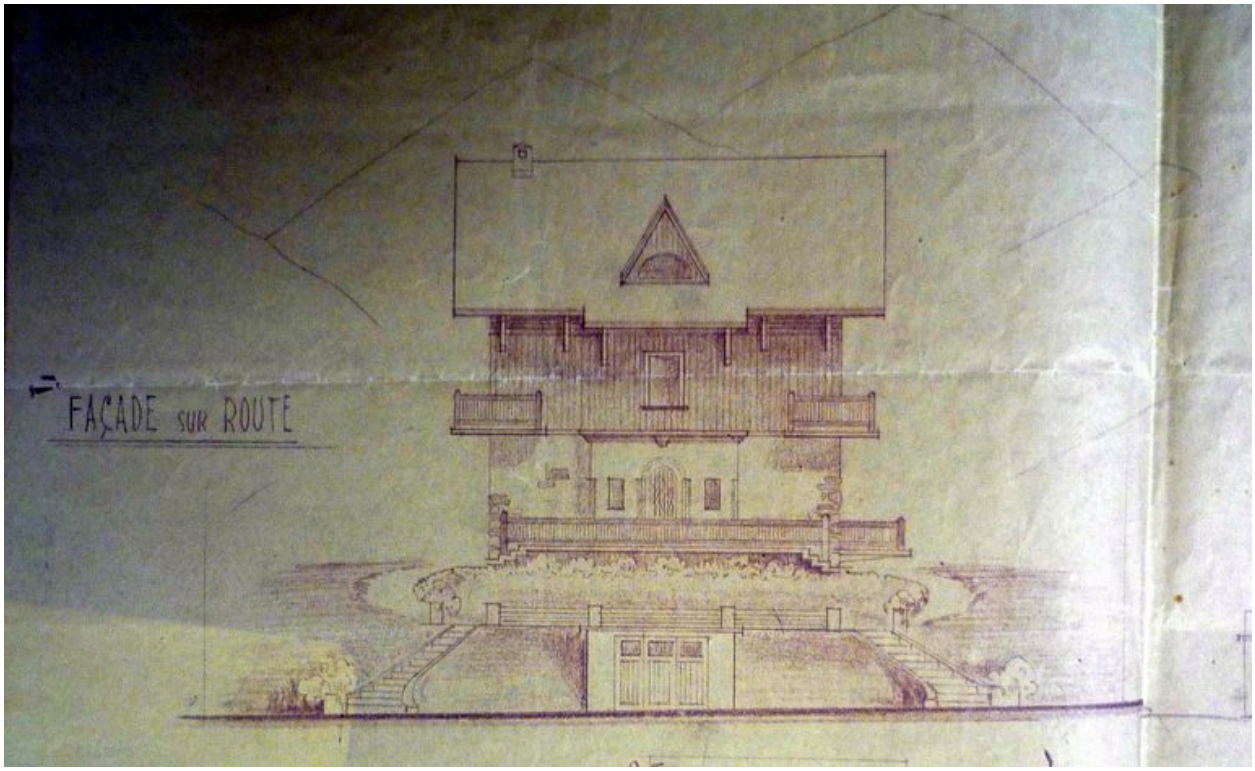

Plans et élévations. Détails de la façade sur route. H-J Le Même, 1° mai 1933 (AD Haute-Savoie 142 J 692)

Référence du document reproduit :

- **[L´Alpe fleurie. Plans et élévations]. Henry Jacques Le Même, Megève, 1° mai 1933. Tirage ozalyd.** [L´Alpe fleurie. Plans et élévations]. Henry Jacques Le Même, Megève, 1° mai 1933. Tirage ozalyd. 63,4 x 46,4 cm. 1 : 100 (AD Haute-Savoie 142 J 692)

IVR82_20127401614NUCA
Auteur de l'illustration : M. Chalabi__
© Région Rhône-Alpes, Inventaire général du patrimoine culturel ; © Archives départementales de la Haute-Savoie
reproduction soumise à autorisation du titulaire des droits d'exploitation



Plans et élévations. Détails de la façade sur Rochebrune. H-J Le Même, 1° mai 1933 (AD Haute-Savoie 142 J 692)

Référence du document reproduit :

- **[L´Alpe fleurie. Plans et élévations]. Henry Jacques Le Même, Megève, 1° mai 1933. Tirage ozalyd.** [L´Alpe fleurie. Plans et élévations]. Henry Jacques Le Même, Megève, 1° mai 1933. Tirage ozalyd. 63,4 x 46,4 cm. 1 : 100 (AD Haute-Savoie 142 J 692)

IVR82_20127401615NUCA
Auteur de l'illustration : M. Chalabi__
© Région Rhône-Alpes, Inventaire général du patrimoine culturel ; © Archives départementales de la Haute-Savoie
reproduction soumise à autorisation du titulaire des droits d'exploitation



Elévations avant agrandissement. H-J Le Même, 17 juillet 1933 (AD Haute-Savoie 142 J 692)

Référence du document reproduit :

- **[L´Alpe fleurie. Elévations avant agrandissement]. Henry Jacques Le Même, Megève, 17 juillet 1933.** [L´Alpe fleurie. Elévations avant agrandissement]. Henry Jacques Le Même, Megève, 17 juillet 1933. Calque, crayon. 41 x 25,5 cm (AD Haute-Savoie 142 J 692)

IVR82_20127401616NUCA
Auteur de l'illustration : M. Chalabi__
© Région Rhône-Alpes, Inventaire général du patrimoine culturel ; © Archives départementales de la Haute-Savoie
reproduction soumise à autorisation du titulaire des droits d'exploitation

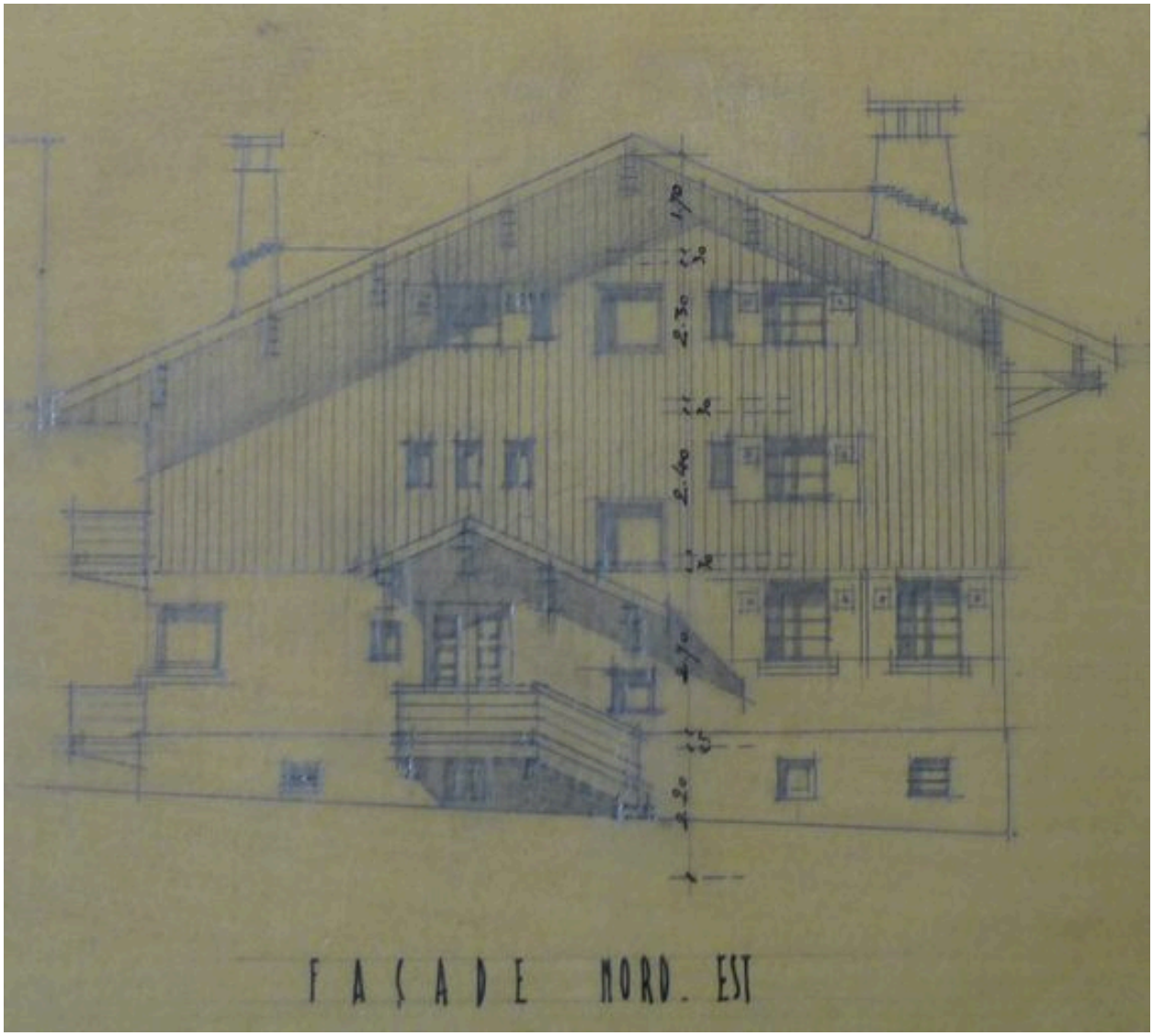

Elévation avant agrandissement. Détail de la façade nord-est. H-J Le Même, Megève, 17 juillet 1933 (AD Haute-Savoie. 142J 692)

Référence du document reproduit :

- **[L´Alpe fleurie. Elévations avant agrandissement]. Henry Jacques Le Même, Megève, 17 juillet 1933.** [L´Alpe fleurie. Elévations avant agrandissement]. Henry Jacques Le Même, Megève, 17 juillet 1933. Calque, crayon. 41 x 25,5 cm (AD Haute-Savoie 142 J 692)

IVR82_20127401607NUC
Auteur de l'illustration : M. Chalabi__
© Région Rhône-Alpes, Inventaire général du patrimoine culturel ; © Archives départementales de la Haute-Savoie
reproduction soumise à autorisation du titulaire des droits d'exploitation



Vue en perpective. Projet. [Henry Jacques Le Même, 1933 ?] (AD Haute-Savoie. 142J 692)

Référence du document reproduit :

- **Vue en perspective. Projet. [Henry Jacques Le Même, 1933 ?]. Calque, crayon. 28,5 x 21,5 cm (AD**
  Vue en perspective. Projet. [Henry Jacques Le Même, 1933 ?]. Calque, crayon. 28,5 x 21,5 cm (AD Haute-Savoie. 142J 692)

IVR82_20127401604NUC
Auteur de l'illustration : M. Chalabi__
© Région Rhône-Alpes, Inventaire général du patrimoine culturel ; © Archives départementales de la Haute-Savoie
reproduction soumise à autorisation du titulaire des droits d'exploitation

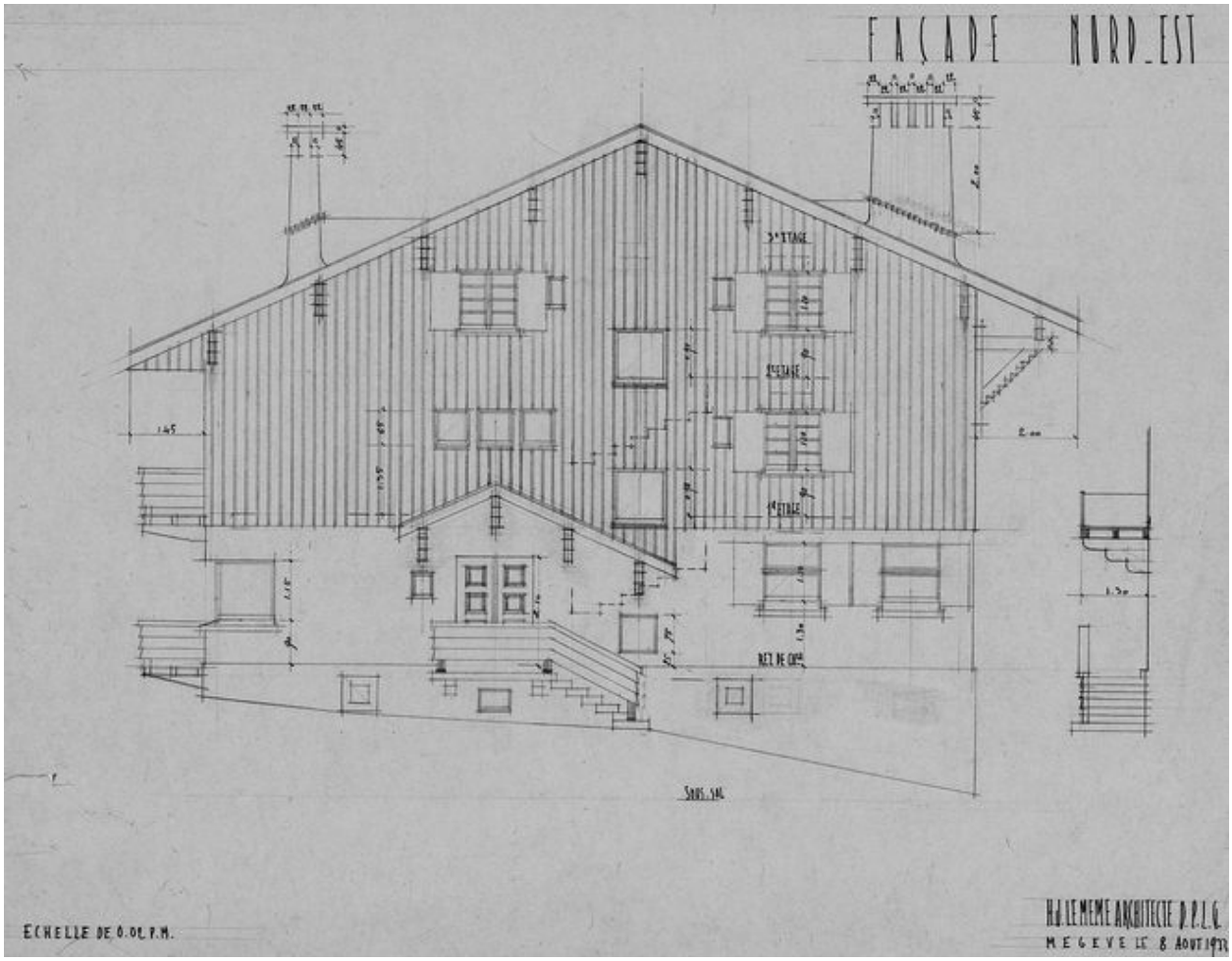

Elévation nord-est. [Henry Jacques Le Même], 8 août 1933 (AD Haute-Savoie. 142J 692)

Référence du document reproduit :

- **Façade nord-est. [Henry Jacques Le Même], 8 août 1933. Papier, crayon. 41 x 25,5 cm. 1 : 50 (AD**
  Façade nord-est. [Henry Jacques Le Même], 8 août 1933. Papier, crayon. 41 x 25,5 cm. 1 : 50 (AD Haute-Savoie. 142J 692)

IVR82_20117400210NUC
Auteur de l'illustration : Eric Dessert
© Région Rhône-Alpes, Inventaire général du patrimoine culturel ; © Archives départementales de la Haute-Savoie
reproduction soumise à autorisation du titulaire des droits d'exploitation

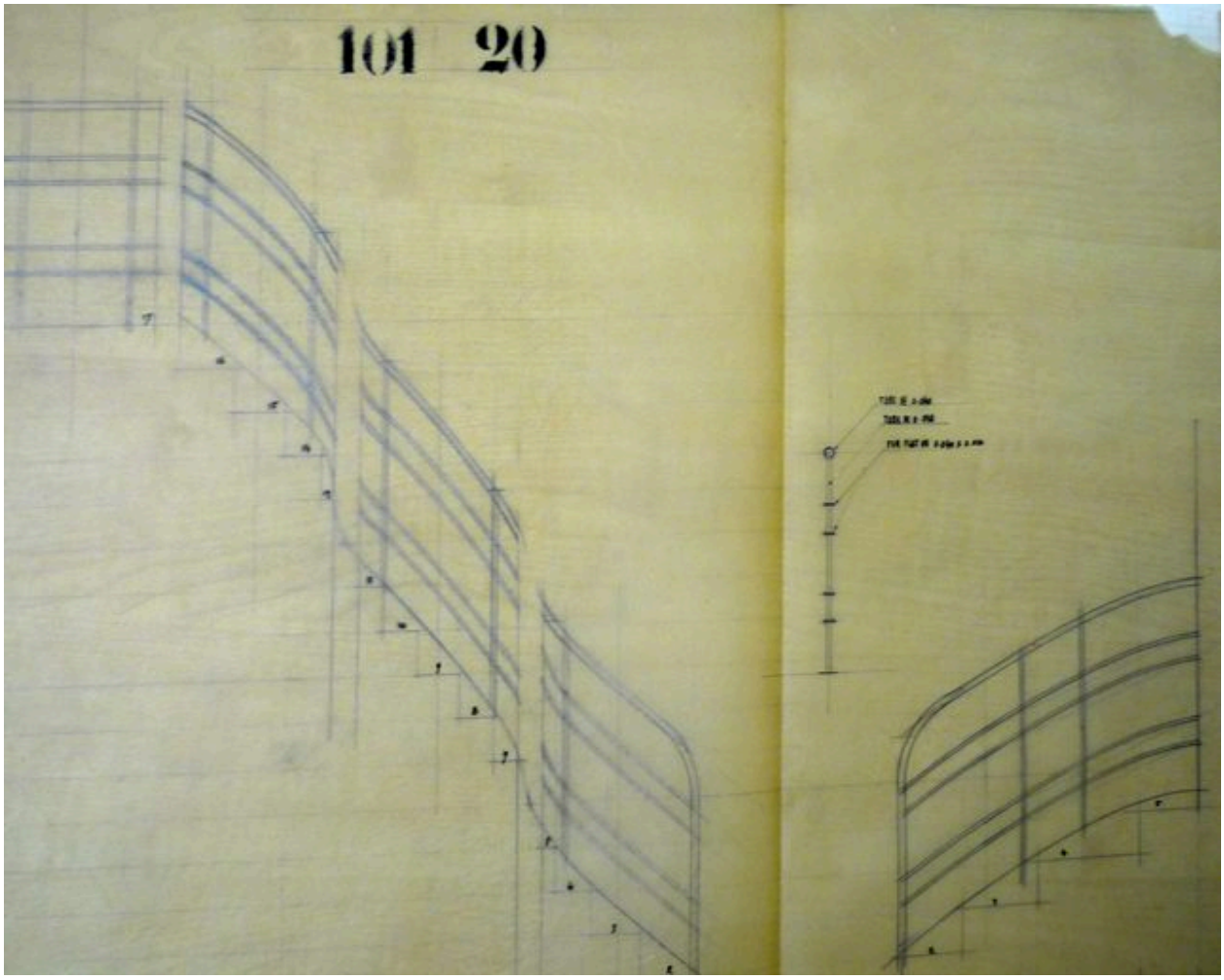

Détail de l´escalier. H-J Le Même, [1933] (AD Haute-Savoie 142J 692)

Référence du document reproduit :

- **[L´Alpe fleurie. Détail de l´escalier.]. Henry Jacques Le Même, Megève, [1933]. Calque, crayon. 54** [L´Alpe fleurie. Détail de l´escalier.]. Henry Jacques Le Même, Megève, [1933]. Calque, crayon. 54 x 46 cm (AD Haute-Savoie. 142J 692)

IVR82_20127401617NUCA
Auteur de l'illustration : M. Chalabi__
© Région Rhône-Alpes, Inventaire général du patrimoine culturel ; © Archives départementales de la Haute-Savoie
reproduction soumise à autorisation du titulaire des droits d'exploitation

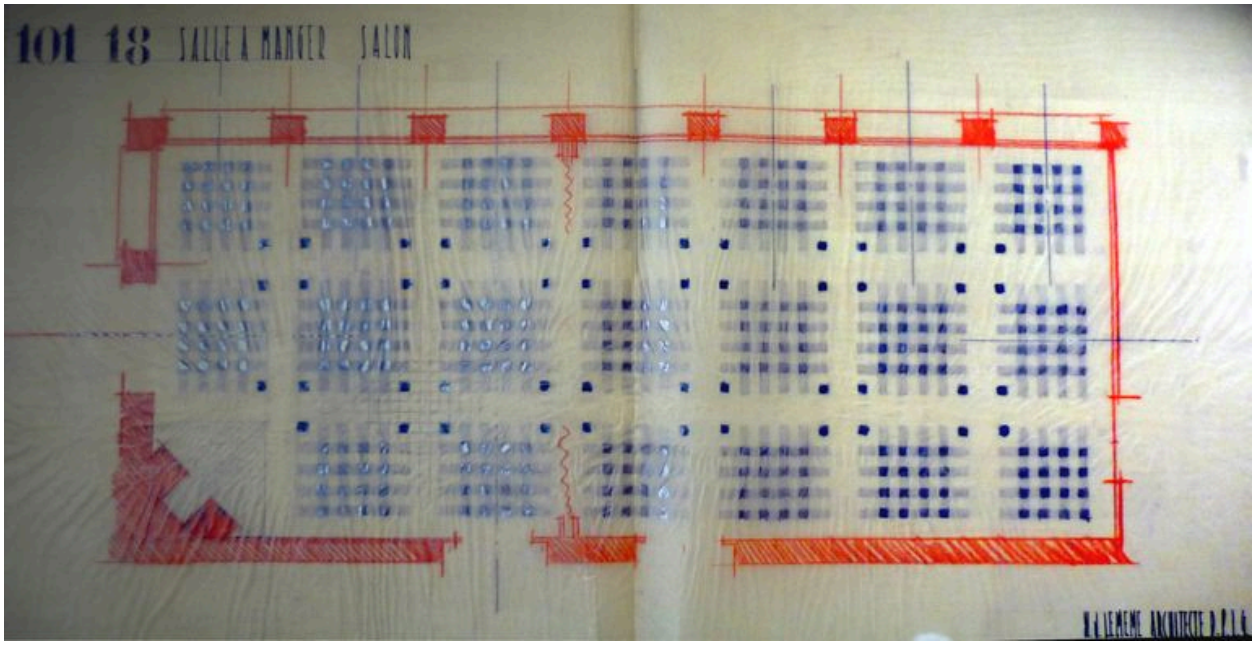

Plan du carrelage du salon-salle à manger. Henry Jacques Le Même, 6 novembre 1933 (AD Haute-Savoie. 142J 692)

Référence du document reproduit :

- **Plan du carrelage du salon-salle à manger. Henry Jacques Le Même, 6 novembre 1933. Calque, crayon,** Plan du carrelage du salon-salle à manger. Henry Jacques Le Même, 6 novembre 1933. Calque, crayon, aq. 63 x 34,5 cm (AD Haute-Savoie. 142J 692)

IVR82_20127401606NUCA
Auteur de l'illustration : M. Chalabi__
© Région Rhône-Alpes, Inventaire général du patrimoine culturel ; © Archives départementales de la Haute-Savoie
reproduction soumise à autorisation du titulaire des droits d'exploitation

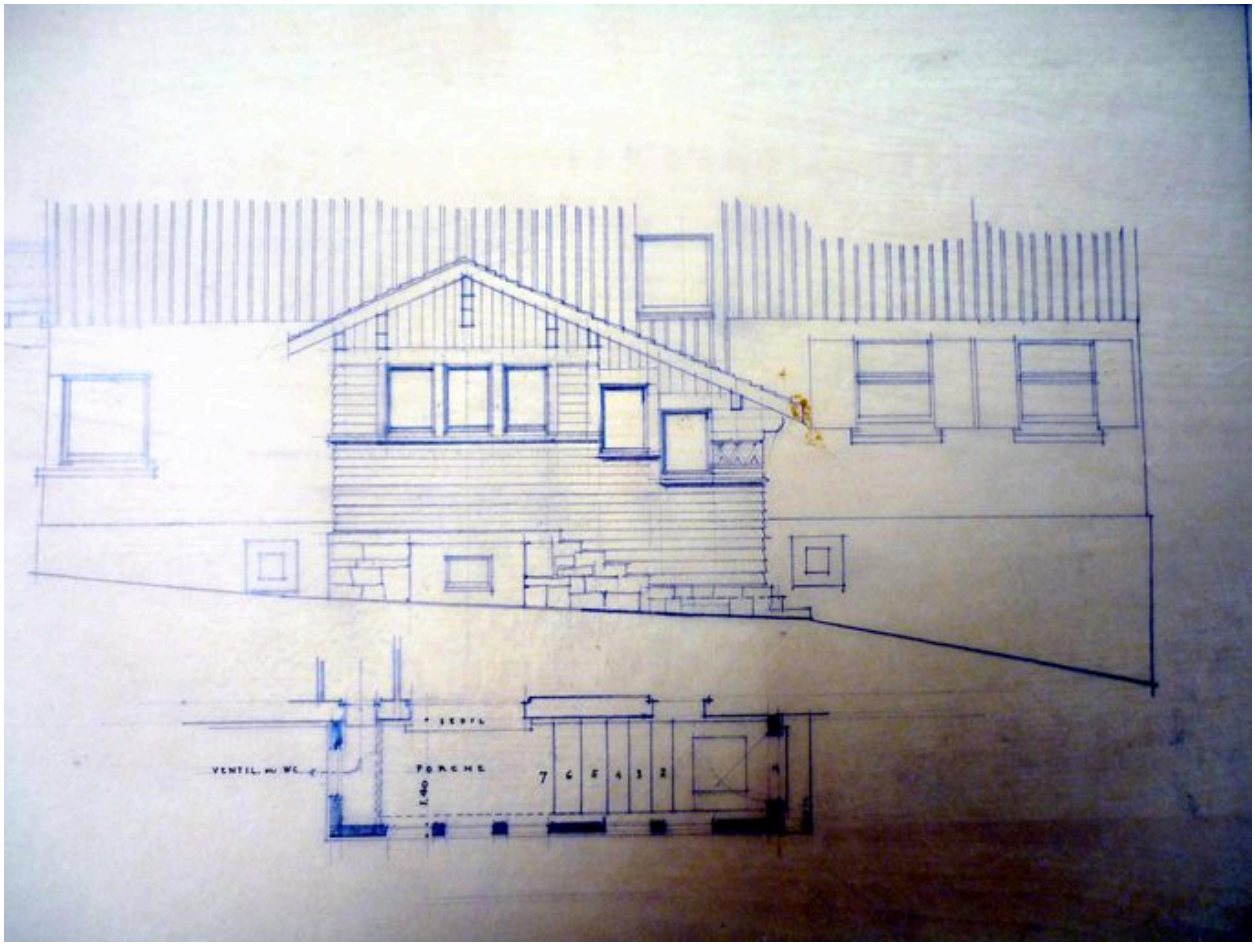

Adjonction d'un porche d'entrée. Elévation nord-est et plan du perron. Henry Jacques Le Même], avril 1943 (AD Haute-Savoie. 142J 692)

Référence du document reproduit :

- **Propriété de Mme Boulon à Megève Haute-Savoie. Adjonction d´un porche d´entrée. Henry Jacques Le**
  Propriété de Mme Boulon à Megève Haute-Savoie. Adjonction d´un porche d´entrée. Henry Jacques Le Même arch. SADG, Megève, avril 43. Plan, élev., calque, crayon. 57,6 x 27 cm. Ech. 1 : 50 (AD Haute-Savoie. 142J 692)

IVR82_20127401602NUC
Auteur de l'illustration : M. Chalabi__
© Région Rhône-Alpes, Inventaire général du patrimoine culturel ; © Archives départementales de la Haute-Savoie
reproduction soumise à autorisation du titulaire des droits d'exploitation

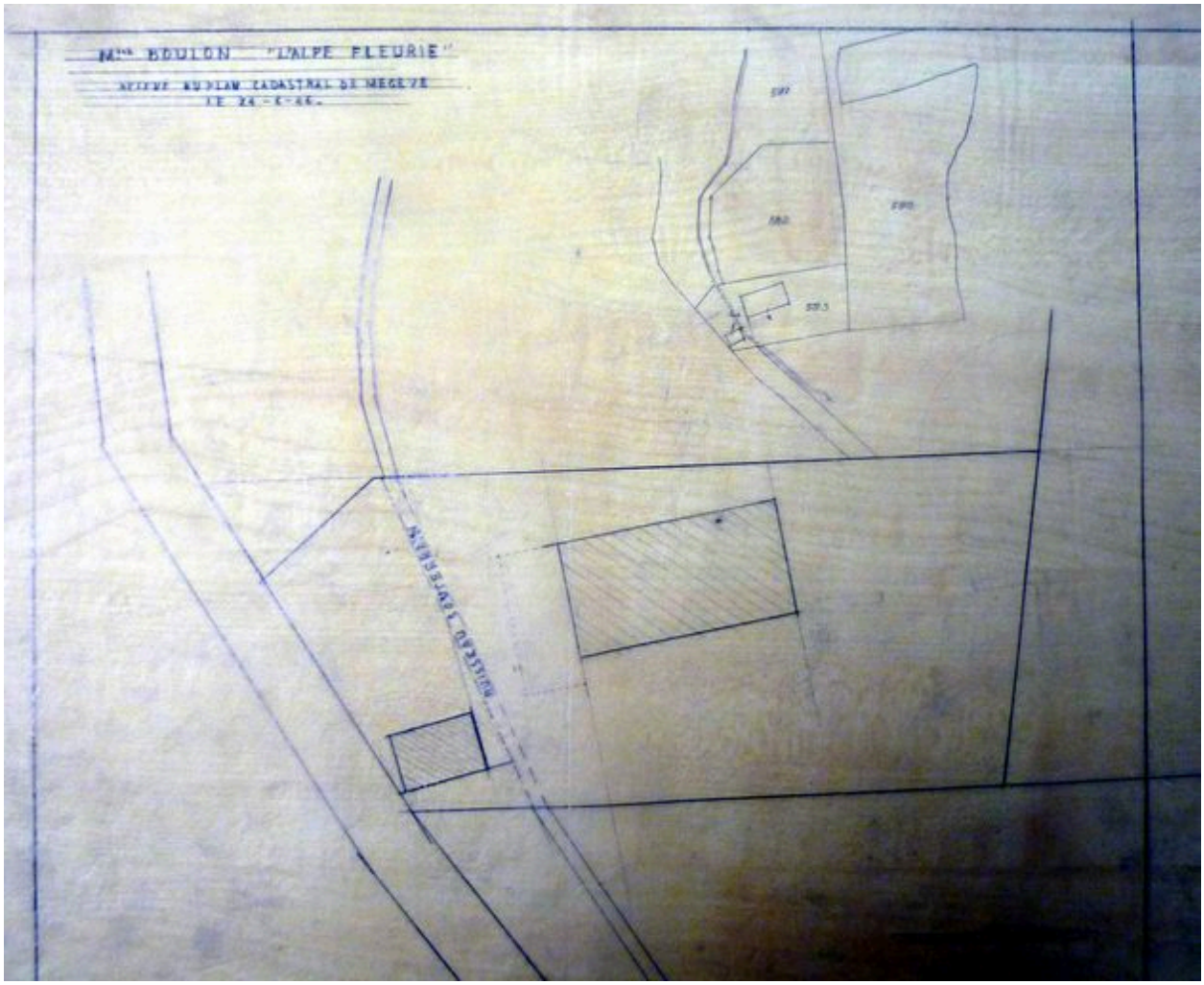

Plan de situation. Extrait du plan cadastral. 24 juin 1946 (AD Haute-Savoie. 142J 692)

Référence du document reproduit :

- **Mlle Boulon. "L'Alpe Fleurie". Relevé au plan cadastral de Megève. 24 juin 1946. Papier, crayon.**
  Mlle Boulon. "L'Alpe Fleurie". Relevé au plan cadastral de Megève. 24 juin 1946. Papier, crayon. 1 : 500 (AD Haute-Savoie. 142J 692)

IVR82_20127401603NUC
Auteur de l'illustration : M. Chalabi__
© Région Rhône-Alpes, Inventaire général du patrimoine culturel ; © Archives départementales de la Haute-Savoie
reproduction soumise à autorisation du titulaire des droits d'exploitation



Façade nord-est. Elévation, coupe. Agrandissement. H-J Le Même, 24 juin 1946 (AD Haute-Savoie. 142J 692)

Référence du document reproduit :

- **Propriété de Mme Boulon à Megève Haute-Savoie. Façade N.E. Elévation, coupe. Henry Jacques Le Même**
  Propriété de Mme Boulon à Megève Haute-Savoie. Façade N.E. Elévation, coupe. Henry Jacques Le Même arch. SADG, Megève, 24 juin 1946. Calque, crayon. 79 x 33,2 cm. Ech. 1 : 50 (AD Haute-Savoie. 142J 692)

IVR82_20127401618NUCA
Auteur de l'illustration : M. Chalabi__
© Région Rhône-Alpes, Inventaire général du patrimoine culturel ; © Archives départementales de la Haute-Savoie
reproduction soumise à autorisation du titulaire des droits d'exploitation

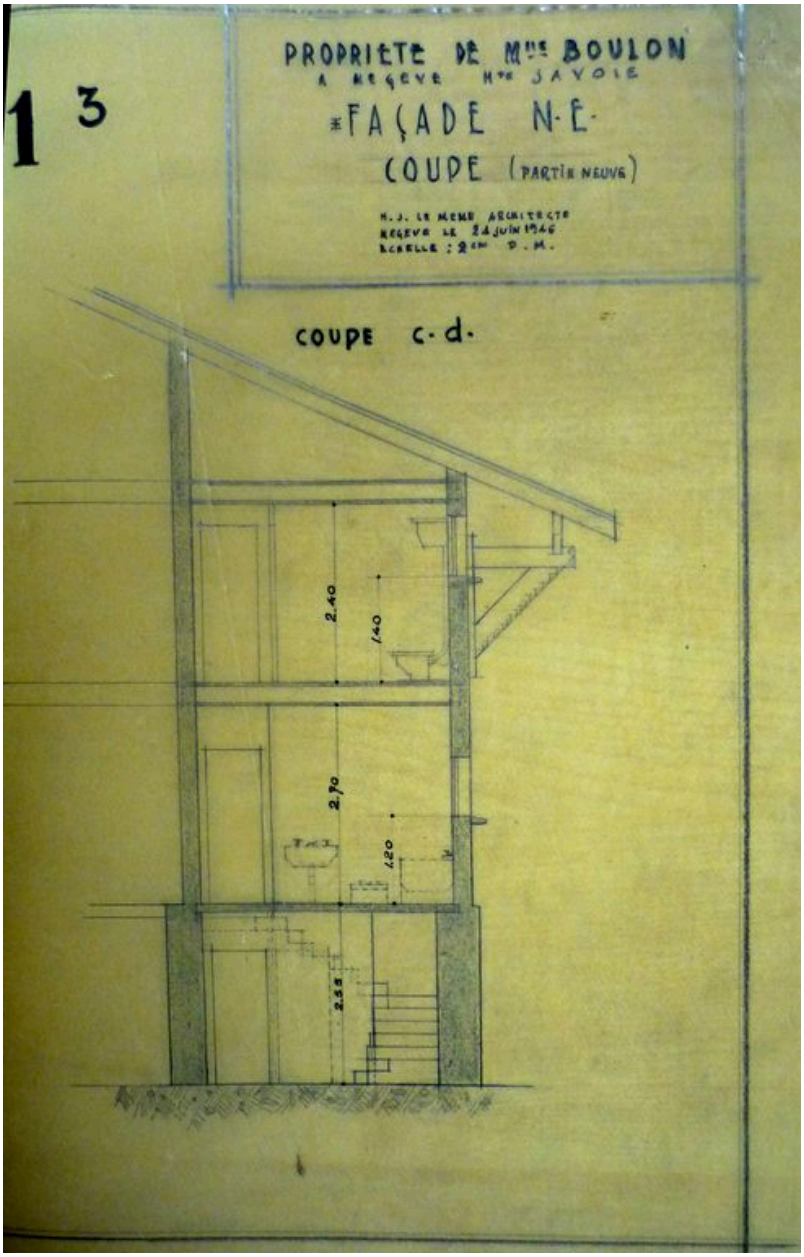

Coupe sur la partie neuve. H-J Le Même, 24 juin 1946 (AD Haute-Savoie. 142J 692)

Référence du document reproduit :

- **Propriété de Mme Boulon à Megève Haute-Savoie. Façade N.E. Elévation, coupe. Henry Jacques Le Même**
  Propriété de Mme Boulon à Megève Haute-Savoie. Façade N.E. Elévation, coupe. Henry Jacques Le Même arch. SADG, Megève, 24 juin 1946. Calque, crayon. 79 x 33,2 cm. Ech. 1 : 50 (AD Haute-Savoie. 142J 692)

IVR82_20127401619NUCA
Auteur de l'illustration : M. Chalabi__
© Région Rhône-Alpes, Inventaire général du patrimoine culturel ; © Archives départementales de la Haute-Savoie
reproduction soumise à autorisation du titulaire des droits d'exploitation



Façade sud-ouest. H-J Le Même, 1er octobre 1946 (AD Haute-Savoie. 142J 692)

Référence du document reproduit :

- **[L´Alpe fleurie]. Propriété de Mme Boulon à Megève. Façade S.O. Façade latérale. Henry Jacques Le** [L´Alpe fleurie]. *Propriété de Mme Boulon à Megève. Façade S.O. Façade latérale*. Henry Jacques Le Même arch. SADG, Megève, 1er octobre 46. Calque, crayon. 84,5 x 36 cm. Ech. 1 : 50 (AD Haute-Savoie. 142J 692)

IVR82_20127401620NUCA
Auteur de l'illustration : M. Chalabi__
© Région Rhône-Alpes, Inventaire général du patrimoine culturel ; © Archives départementales de la Haute-Savoie
reproduction soumise à autorisation du titulaire des droits d'exploitation

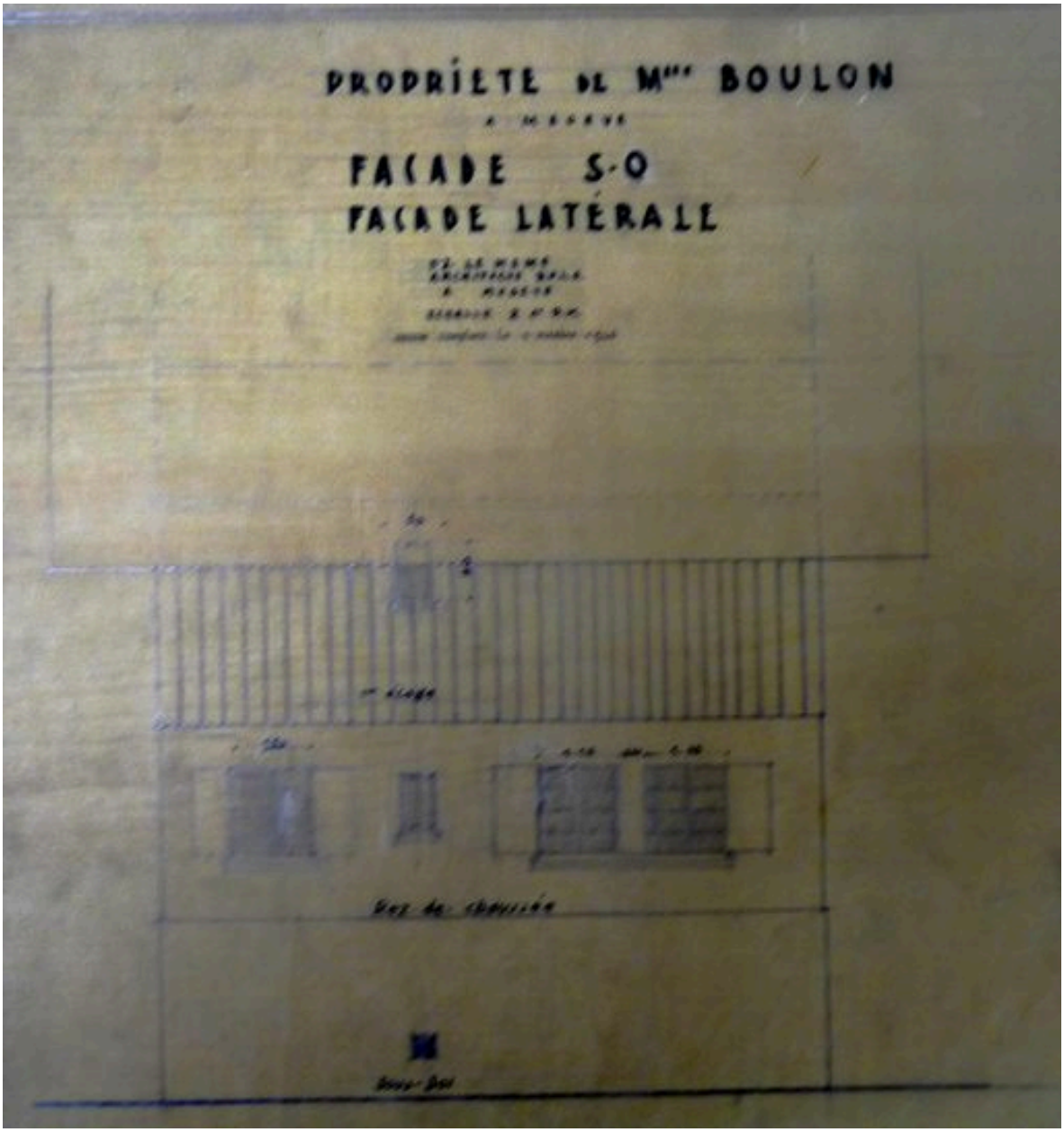

Façade latérale. H-J Le Même, 1er octobre 1946 (AD Haute-Savoie. 142J 692)

Référence du document reproduit :

- **[L´Alpe fleurie]. Propriété de Mme Boulon à Megève. Façade S.O. Façade latérale. Henry Jacques Le** [L´Alpe fleurie]. *Propriété de Mme Boulon à Megève. Façade S.O. Façade latérale*. Henry Jacques Le Même arch. SADG, Megève, 1er octobre 46. Calque, crayon. 84,5 x 36 cm. Ech. 1 : 50 (AD Haute-Savoie. 142J 692)

IVR82_20127401621NUCA
Auteur de l'illustration : M. Chalabi__
© Région Rhône-Alpes, Inventaire général du patrimoine culturel ; © Archives départementales de la Haute-Savoie
reproduction soumise à autorisation du titulaire des droits d'exploitation

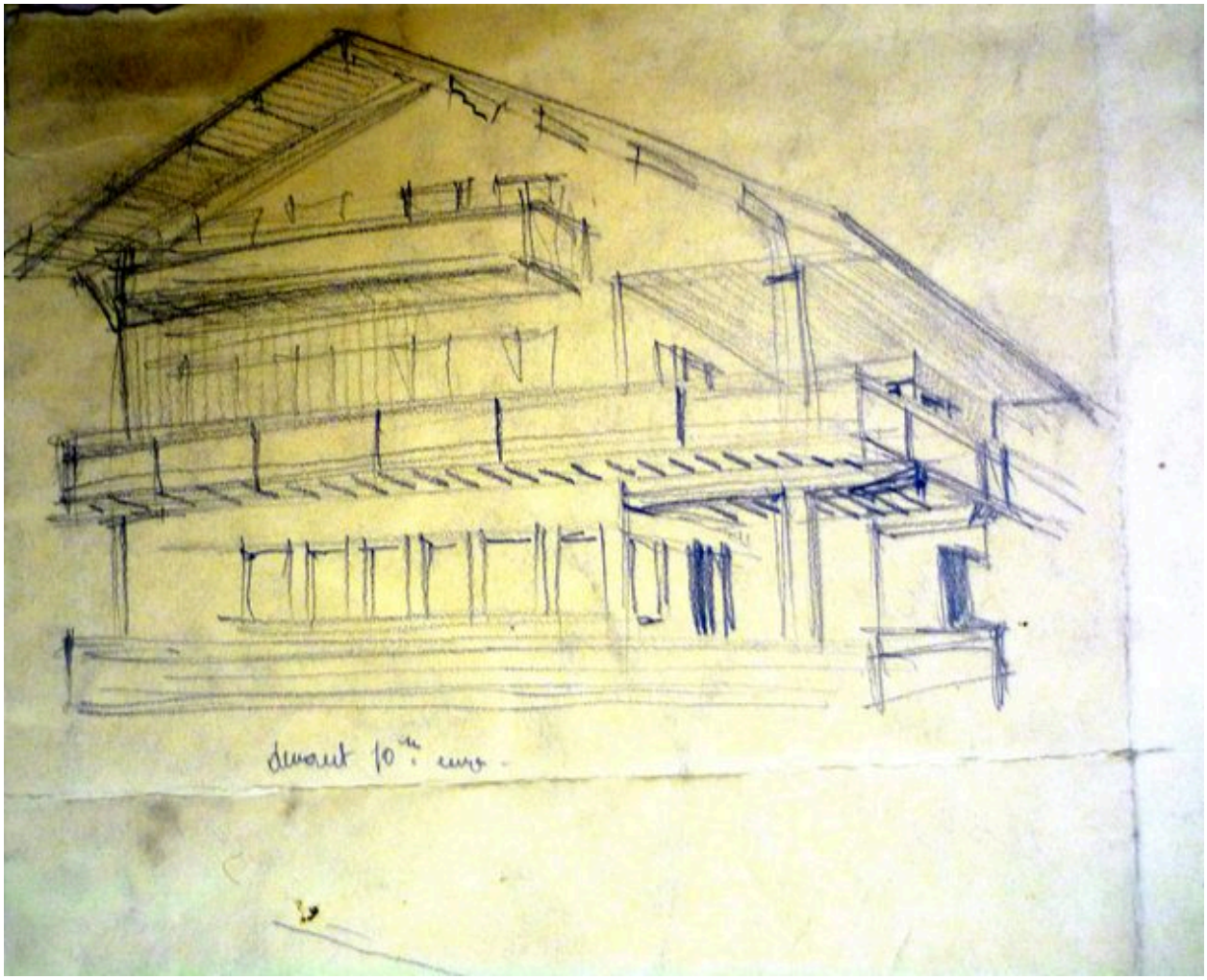

Vue depuis le sud-est, [Henry Jacques Le Même, 1946 ?] (AD Haute-savoie. 142J 692)

Référence du document reproduit :

- **Vue depuis le sud-est. [Henry Jacques Le Même, 1946 ?]. Papier, crayon. 26,3 x 19 cm (AD**
  Vue depuis le sud-est. [Henry Jacques Le Même, 1946 ?]. Papier, crayon. 26,3 x 19 cm (AD Haute-Savoie. 142J 692)

IVR82_20127401605NUC
Auteur de l'illustration : M. Chalabi__
© Région Rhône-Alpes, Inventaire général du patrimoine culturel ; © Archives départementales de la Haute-Savoie
reproduction soumise à autorisation du titulaire des droits d'exploitation

Vue depuis le sud. Photogr., 1938

IVR82_20127402231NUCB
Auteur de l'illustration : M. Chalabi__
Date de prise de vue : 1938
© Région Rhône-Alpes, Inventaire général du patrimoine culturel
reproduction soumise à autorisation du titulaire des droits d'exploitation

L'Alpe fleurie. Hôtel meublé. Carte postale, cl. Socquet-Photo, Société Edtions de France, milieu XXe s.

IVR82_20127402225NUCAB
Auteur de l'illustration : M. Chalabi__
Auteur du document reproduit : Socquet-Photo (photographe)
© Région Rhône-Alpes, Inventaire général du patrimoine culturel
reproduction soumise à autorisation du titulaire des droits d'exploitation

Vue d'ensemble depuis le sud-est

IVR82_20127401622NUCA
Auteur de l'illustration : Mairie de Megève-Service Urbanisme
Date de prise de vue : 2009
© Ville de Megève, Service de l'Urbanisme
reproduction soumise à autorisation du titulaire des droits d'exploitation

Vue d'ensemble de la façade est

IVR82_20127401623NUCA
Auteur de l'illustration : Mairie de Megève-Service Urbanisme
Date de prise de vue : 2009
© Ville de Megève, Service de l'Urbanisme
reproduction soumise à autorisation du titulaire des droits d'exploitation

La terrasse côté est

IVR82_20127401624NUCA
Auteur de l'illustration : Mairie de Megève-Service Urbanisme
Date de prise de vue : 2009
© Ville de Megève, Service de l'Urbanisme
reproduction soumise à autorisation du titulaire des droits d'exploitation

La terrasse, côté est

IVR82_20107401419NUCA
Auteur de l'illustration : Eric Dessert
© Région Rhône-Alpes, Inventaire général du patrimoine culturel
reproduction soumise à autorisation du titulaire des droits d'exploitation

Détail de l'étage en encorbellement au-dessus de la terrasse est

IVR82_20127401625NUCA
Auteur de l'illustration : Mairie de Megève-Service Urbanisme
Date de prise de vue : 2009
© Ville de Megève, Service de l'Urbanisme
reproduction soumise à autorisation du titulaire des droits d'exploitation

Détail des balcons de la façade sud

IVR82_20127401626NUCA
Auteur de l'illustration : Mairie de Megève-Service Urbanisme
Date de prise de vue : 2009
© Ville de Megève, Service de l'Urbanisme
reproduction soumise à autorisation du titulaire des droits d'exploitation

Vue depuis le sud. La terrasse et les claustra sous la partie sud en encorbellement

IVR82_20107401418NUCA
Auteur de l'illustration : Eric Dessert
© Région Rhône-Alpes, Inventaire général du patrimoine culturel
reproduction soumise à autorisation du titulaire des droits d'exploitation

Détail de la claustra de la façade sud, côté ouest

IVR82_20127401627NUCA
Auteur de l'illustration : Mairie de Megève-Service Urbanisme
Date de prise de vue : 2009
© Ville de Megève, Service de l'Urbanisme
reproduction soumise à autorisation du titulaire des droits d'exploitation

Angle sud-ouest

IVR82_20107401424NUCA
Auteur de l'illustration : Eric Dessert
© Région Rhône-Alpes, Inventaire général du patrimoine culturel
reproduction soumise à autorisation du titulaire des droits d'exploitation

Angle sud-ouest. Détail des supports d'avant-toit

IVR82_20107401425NUCA
Auteur de l'illustration : Eric Dessert
© Région Rhône-Alpes, Inventaire général du patrimoine culturel
reproduction soumise à autorisation du titulaire des droits d'exploitation

Elévation nord, partie antérieure, ajoutée en 1946

IVR82_20107401422NUCA
Auteur de l'illustration : Eric Dessert
© Région Rhône-Alpes, Inventaire général du patrimoine culturel
reproduction soumise à autorisation du titulaire des droits d'exploitation

Enseigne de l'hôtel. Etat en 2009

IVR82_20127401628NUCA
Auteur de l'illustration : Mairie de Megève-Service Urbanisme
Date de prise de vue : 2009
© Ville de Megève, Service de l'Urbanisme
reproduction soumise à autorisation du titulaire des droits d'exploitation

Elévation nord. Partie postérieure avec escalier et perron d'entrée

IVR82_20107401421NUCA
Auteur de l'illustration : Eric Dessert
© Région Rhône-Alpes, Inventaire général du patrimoine culturel
reproduction soumise à autorisation du titulaire des droits d'exploitation

Le perron de la façade nord, surmaonté d'un auvent

IVR82_20127401629NUCA
Auteur de l'illustration : Mairie de Megève-Service Urbanisme
Date de prise de vue : 2009
© Ville de Megève, Service de l'Urbanisme
reproduction soumise à autorisation du titulaire des droits d'exploitation

Détail du garde-corps de perron de la façade nord

IVR82_20127401630NUCA
Auteur de l'illustration : Mairie de Megève-Service Urbanisme
Date de prise de vue : 2009
© Ville de Megève, Service de l'Urbanisme
reproduction soumise à autorisation du titulaire des droits d'exploitation

Le garage construit dans le bas de la colline, en bordure de route

IVR82_20107401426NUCA
Auteur de l'illustration : Eric Dessert
© Région Rhône-Alpes, Inventaire général du patrimoine culturel
reproduction soumise à autorisation du titulaire des droits d'exploitation



Escalier principal

IVR82_20107401799NUCA
Auteur de l'illustration : Eric Dessert
© Région Rhône-Alpes, Inventaire général du patrimoine culturel
reproduction soumise à autorisation du titulaire des droits d'exploitation

Le grand salon du 1er étage (ancienne terrasse)

IVR82_20107401804NUCA
Auteur de l'illustration : Eric Dessert
© Région Rhône-Alpes, Inventaire général du patrimoine culturel
reproduction soumise à autorisation du titulaire des droits d'exploitation