



Rhône-Alpes, Loire
Roche
Foin

Ferme

Références du dossier

Numéro de dossier : IA42002336
Date de l'enquête initiale : 2005
Date(s) de rédaction : 2012
Cadre de l'étude : inventaire topographique
Degré d'étude : étudié

Désignation

Dénomination : ferme
Destinations successives : maison
Parties constituantes non étudiées : four à pain

Compléments de localisation

Milieu d'implantation : en écart
Références cadastrales : 1818. (?) E 233 ; 1986, AI, 44

Historique

L'existence d'un lieu d'habitation à Foin est attestée par une charte du Forez dès 1290 (*Apud Fayen* ; cité par Dufour). En 1429, l'exploitation est tenue par des parsonniers (*communalia de Fayn* ; cité par Dufour), jusqu'au partage de leurs biens en 1599 (Lugnier, p. 33 et 92). Une chaîne d'angle dans le mur de la façade sur cour indique que la partie la plus ancienne du bâtiment existant est le logis, dont les murs peuvent dater du 16^e siècle. En effet le logis présente plusieurs encadrements de cette époque (en emploi pour certains ?) : porte d'entrée à cavet, fenêtre de la cuisine à double accolade (ces deux ouvertures ont un profond ébrasement en arc à l'intérieur), fenêtre du rez-de-chaussée surélevé à linteau en accolade à trois ressauts, petite fenêtre à cavet à l'opposé dans le mur arrière. Enfin, le mur arrière du logis et le pignon sud ont conservé une corniche en granite et la faîte du mur gouttereau arrière présente des boutisses très saillantes. Une première division du mas d'origine en deux fermes mitoyennes a sans doute été faite dès le début du 17^e siècle (voir IA42002335, repérée). L'édifice étudié a été agrandi (avec sans doute la construction de la grange-étable actuelle) et remanié au début du 19^e siècle (date portée 1812 sur la porte du logis, avec le nom du propriétaire). La ferme est représentée, avec une emprise plus grande que l'actuelle (cour non figurée) sur le plan cadastral établi avant 1818 : 1818 E 233, maison de Jean Georges Brunel (matrice). Un nouveau remaniement du logis a lieu dans le dernier quart du 19^e siècle (propriétaire Jean Gorand, dont les initiales sont visibles sur le vantail de la porte d'entrée ; la cheminée de la cuisine peut dater de cette époque). Un aître courrait devant la façade sur cour, au niveau du rez-de-chaussée surélevé (il a été supprimé) ; A. Lugnier cite la maison "Brunel-Gorand" à Foin parmi les maisons à aître de Roche reconstruites ou agrandies dans la 1^{ère} moitié du 19^e siècle (p. 93). Dans le dernier quart du 19^e siècle, une autre ferme est construite au sud-est de la ferme d'origine (sur l'emplacement de dépendances ? voir IA42002337, repérée), dont elle ferme la cour. Au 20^e siècle, cet édifice est racheté par le propriétaire de la ferme étudiée. Le logis de la ferme d'origine est abandonné au profit de celui de la ferme rachetée, plus moderne et plus ensoleillé ; une porte est aménagée pour relier ce second logis à la cour du premier. La ferme d'origine avait dès 1599 un ou plusieurs moulins sur le Vizézy (Lugnier ; voir IA42002333 et IA42002334). Le hameau possédait une vigne au lieu-dit le Garet dans la commune de Champdieu (renseignement oral). Des stabulations modernes ont été édifiées au sud-ouest du chemin.

Période(s) principale(s) : 16^e siècle (?), 1^{er} quart 19^e siècle
Dates : 1812 (porte la date)
Auteur(s) de l'oeuvre : auteur inconnu ()

Description

Ferme à juxtaposition (toiture unique), à cour fermée (passages couverts aux deux extrémités de la cour). Le bâtiment est adossé à la pente et partiellement enterré du côté nord-ouest. L'étage de soubassement, ouvert côté cour, comprend un logis avec, côté cour, une cuisine (cheminée d'angle avec piédroit et console en quart de rond en granite, linteau en bois ; escalier tournant en bois dans l'angle opposé) et une chambre (le portail de la cour passe au niveau de la cloison entre ces deux pièces), sans doute une *bretagne* (pièce chauffée par la plaque foyère de la cheminée de la cuisine mitoyenne ; la porte d'accès dans cette pièce est située sous la hotte de la cheminée). Sur l'arrière, côté enterré, se trouvent trois caves : deux caves voûtées (cave à vin et cave à pommes de terre) derrière la cuisine, cave non voûtée derrière la chambre (cloison abattue). Le rez-de-chaussée surélevé du logis n'a pas été visité ; il comportait trois chambres et un four à pain au-dessus de la *bretagne* (renseignement oral). Un balcon, ou aître, porté par des poutres débordant en façade, longeait la façade du logis et de la grange-étable au niveau du rez-de-chaussée surélevé ; il n'en subsiste qu'une petite partie, au-dessus de l'étable, desservant un grenier (? accès par un escalier extérieur droit, en bois). Le rez-de-chaussée surélevé du logis avait trois portes (dont une transformée en fenêtre et une murée) donnant sur ce balcon. La grange-étable est située dans le prolongement du logis (accès haut à la grange par le mur arrière), avec une loge à porc en retour, puis le passage couvert. Les murs sont en moellon de granite (enduit à joints tirés à la pointe, dessinant des assises très hautes, sur le mur arrière et le mur pignon du logis), les encadrements en pierre de taille (portes du rez-de-chaussée surélevé du logis et du grenier : encadrements en bois), les toits à longs pans, en tuile creuse et fibrociment (versant côté cour) ; corniche en granite sur le mur arrière du logis et le pignon sud. Un poirier est planté devant la fenêtre de la *bretagne*. Inscription gravée sur le linteau de la porte du logis : 1812 / JEAN . GEORGES . BRUNEL. Initiales J G en bois découpé appliquées sur le vantail de la porte du logis (pour Jean Gorand, ou Gaurand ? qui fait ériger une croix derrière la maison en 1880).

Éléments descriptifs

Matériau(x) du gros-oeuvre, mise en oeuvre et revêtement : granite ; moellon

Matériau(x) de couverture : tuile creuse, ciment amiante en couverture

Étage(s) ou vaisseau(x) : étage de soubassement, rez-de-chaussée surélevé

Couvrements : voûte en berceau

Type(s) de couverture : toit à longs pans

Escaliers : escalier de distribution extérieur : escalier droit, en charpente ; escalier intérieur : escalier tournant, en charpente

Typologies et état de conservation

Typologies : Type A1: ferme à juxtaposition

Décor

Techniques : menuiserie

Représentations : losange

Précision sur les représentations :

Vantail de la porte d'entrée du logis en menuiserie, divisé en trois registres comprenant chacun deux tables rectangulaires : registre inférieur, décor de losanges ; registre médian, cadres moulurés et losanges ; registre supérieur, lettres en bois découpé.

Statut, intérêt et protection

Statut de la propriété : propriété privée

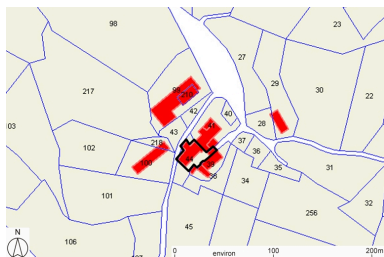
Références documentaires

Bibliographie

- **DUFOUR, J.-E. Dictionnaire topographique du Forez... 1946.**
DUFOUR, J.-E. **Dictionnaire topographique du Forez et des paroisses du Lyonnais et du Beaujolais formant le département de la Loire.** Mâcon : imprimerie Protat frères, 1946.
col. 343
- **LUGNIER, Antoine. Cinq siècles de vie paysanne à Roche-en-Forez, Loire (1440-1940). Réimpression de**
LUGNIER, Antoine. **Cinq siècles de vie paysanne à Roche-en-Forez, Loire (1440-1940).** Réimpression de
l'édition de l'Imprimerie Dumas de 1962

p. 32, 33, 92, 93

Illustrations



Plan de situation, sur fond de plan cadastral, section AI, échelle originale 1:2000. Source : Direction générale des Finances Publiques - Cadastre ; mise à jour : 2009.
Dess. Caroline Guibaud
IVR82_20124201028NUD



Plan de situation, d'après le cadastre de 1818 (?), section E, échelle originale 1:2500 Plan cadastral, dit cadastre napoléonien Dessin au crayon, plume et lavis d'encres colorées sur papier, 1818 (?). AD Loire. 3P-1682VT
Dess. Caroline Guibaud
IVR82_20124201029NUD



Vue du passage couvert sud-ouest ; à gauche, l'extrémité du logis (couvert en fibrociment), avec la bretagne qui dépasse à l'extérieur de la cour (à droite, toit à croupes du logis de la ferme IA42002338).
Phot. Caroline Guibaud
IVR82_20124201016NUCA



Vue du pignon du logis, depuis le chemin.
Phot. Caroline Guibaud
IVR82_20124201017NUCA



Vue d'ensemble de la façade sur cour du logis.
Phot. Caroline Guibaud
IVR82_20124201011NUCA



Détail de la porte d'entrée du logis.
Phot. Caroline Guibaud
IVR82_20124201013NUCA



Détail de la fenêtre du rez-de-chaussée surélevé du logis.
Phot. Caroline Guibaud



Vue intérieure de la cuisine : vantail de la porte du logis.
Phot. Caroline Guibaud



Vue intérieure de la cuisine : cheminée, porte vers la bretagne.
Phot. Caroline Guibaud
IVR82_20124201010NUCA

IVR82_20124201012NUCA



Vue intérieure de la cuisine :
piédroit de la cheminée, porte
de la cave à pommes de terre.
Phot. Caroline Guibaud
IVR82_20124201007NUCA

IVR82_20124201009NUCA



Vue intérieure de la
cuisine : départ de l'escalier.
Phot. Caroline Guibaud
IVR82_20124201008NUCA



Vue de l'élévation arrière du logis.
Phot. Caroline Guibaud
IVR82_20124201018NUCA



Vue de la grange-
étable, depuis la cour.
Phot. Caroline Guibaud
IVR82_20124201014NUCA

Dossiers liés

Dossiers de synthèse :

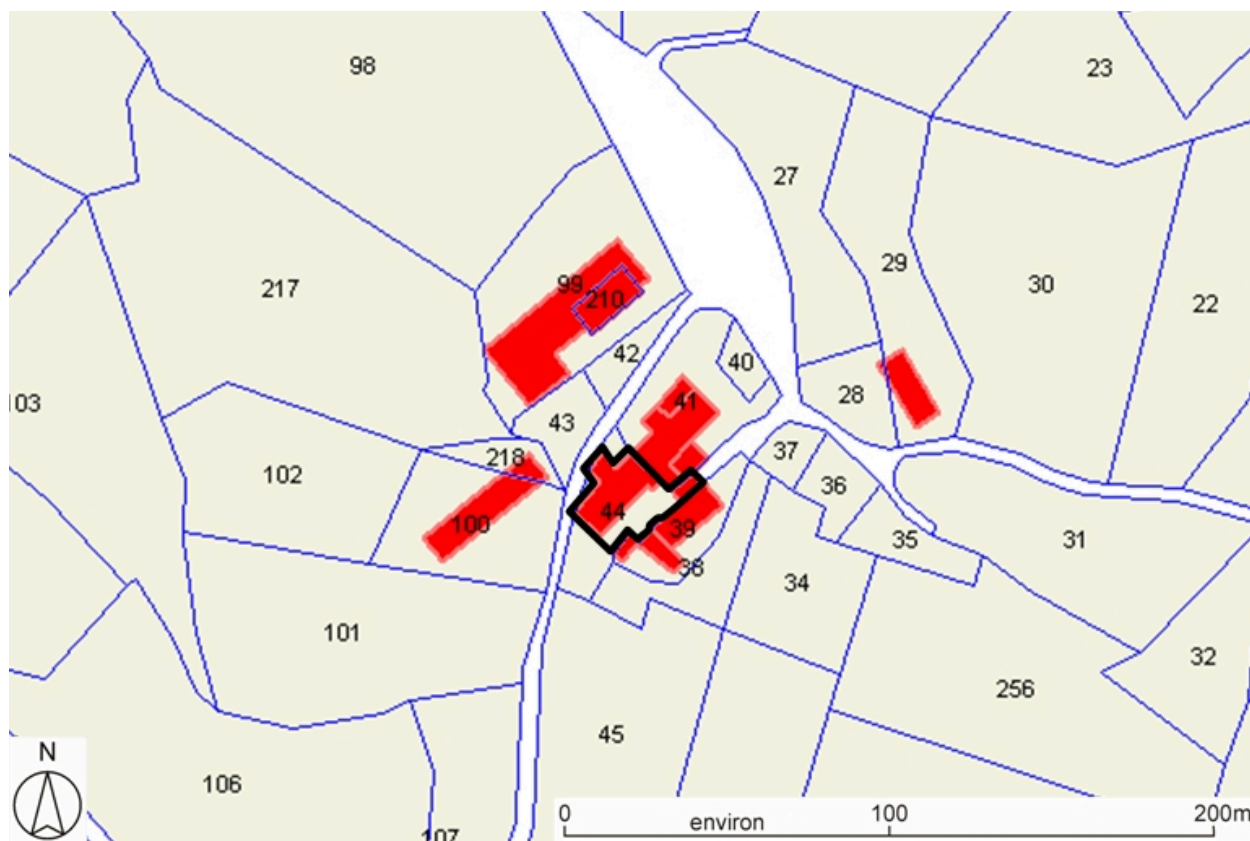
Présentation de la commune de Roche (IA42001385) Roche

Les fermes du canton de Montbrison (IA42001297) Rhône-Alpes, Loire, Loire

Oeuvre(s) contenue(s) :

Auteur(s) du dossier : Caroline Guibaud, Thierry Monnet

Copyright(s) : © Région Rhône-Alpes, Inventaire général du patrimoine culturel ; © Conseil général de la Loire



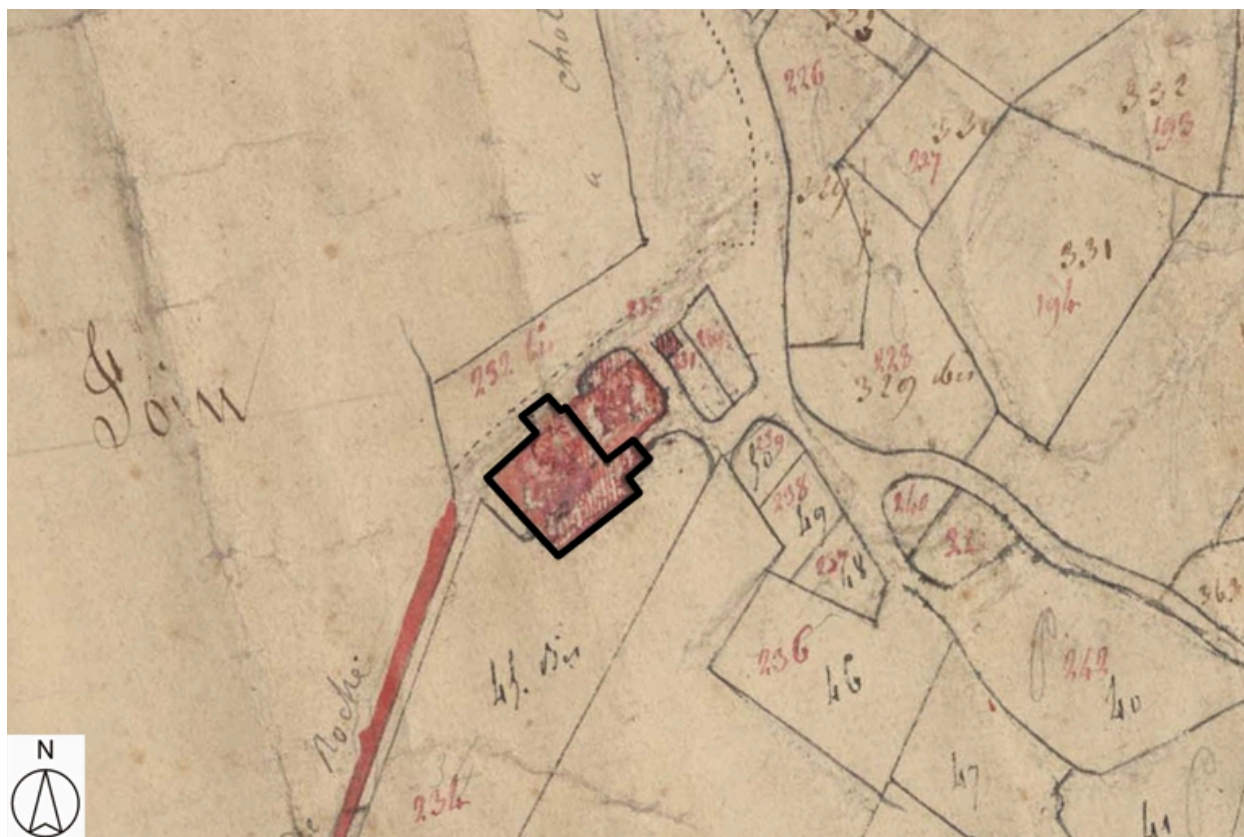
Plan de situation, sur fond de plan cadastral, section AI, échelle originale 1:2000. Source : Direction générale des Finances Publiques - Cadastre ; mise à jour : 2009.

IVR82_20124201028NUD

Auteur de l'illustration : Caroline Guibaud

Technique de relevé : reprise de fond ;

© Région Rhône-Alpes, Inventaire général du patrimoine culturel ; © Ministère des finances, CIDF, Service du cadastre
reproduction soumise à autorisation du titulaire des droits d'exploitation



Plan de situation, d'après le cadastre de 1818 (?), section E, échelle originale 1:2500 Plan cadastral, dit cadastre napoléonien Dessin au crayon, plume et lavis d'encres colorées sur papier, 1818 (?). AD Loire. 3P-1682VT

IVR82_20124201029NUD

Auteur de l'illustration : Caroline Guibaud

Technique de relevé : reprise de fond ;

© Région Rhône-Alpes, Inventaire général du patrimoine culturel ; © Archives départementales de la Loire
reproduction soumise à autorisation du titulaire des droits d'exploitation



Vue du passage couvert sud-ouest ; à gauche, l'extrémité du logis (couvert en fibrociment), avec la bretagne qui dépasse à l'extérieur de la cour (à droite, toit à croupes du logis de la ferme IA42002338).

IVR82_20124201016NUCA

Auteur de l'illustration : Caroline Guibaud

Date de prise de vue : 2005

© Région Rhône-Alpes, Inventaire général du patrimoine culturel
reproduction soumise à autorisation du titulaire des droits d'exploitation



Vue du pignon du logis, depuis le chemin.

IVR82_20124201017NUCA

Auteur de l'illustration : Caroline Guibaud

Date de prise de vue : 2005

© Région Rhône-Alpes, Inventaire général du patrimoine culturel
reproduction soumise à autorisation du titulaire des droits d'exploitation



Vue d'ensemble de la façade sur cour du logis.

IVR82_20124201011NUCA

Auteur de l'illustration : Caroline Guibaud

Date de prise de vue : 2005

© Région Rhône-Alpes, Inventaire général du patrimoine culturel
reproduction soumise à autorisation du titulaire des droits d'exploitation



Détail de la porte d'entrée du logis.

IVR82_20124201013NUCA

Auteur de l'illustration : Caroline Guibaud

Date de prise de vue : 2005

© Région Rhône-Alpes, Inventaire général du patrimoine culturel
reproduction soumise à autorisation du titulaire des droits d'exploitation



Détail de la fenêtre du rez-de-chaussée surélevé du logis.

IVR82_20124201012NUCA

Auteur de l'illustration : Caroline Guibaud

Date de prise de vue : 2005

© Région Rhône-Alpes, Inventaire général du patrimoine culturel
reproduction soumise à autorisation du titulaire des droits d'exploitation



Vue intérieure de la cuisine : vantail de la porte du logis.

IVR82_20124201009NUCA

Auteur de l'illustration : Caroline Guibaud

Date de prise de vue : 2005

© Région Rhône-Alpes, Inventaire général du patrimoine culturel
reproduction soumise à autorisation du titulaire des droits d'exploitation



Vue intérieure de la cuisine : cheminée, porte vers la bretagne.

IVR82_20124201010NUCA

Auteur de l'illustration : Caroline Guibaud

Date de prise de vue : 2005

© Région Rhône-Alpes, Inventaire général du patrimoine culturel
reproduction soumise à autorisation du titulaire des droits d'exploitation



Vue intérieure de la cuisine : piédroit de la cheminée, porte de la cave à pommes de terre.

IVR82_20124201007NUCA

Auteur de l'illustration : Caroline Guibaud

Date de prise de vue : 2005

© Région Rhône-Alpes, Inventaire général du patrimoine culturel
reproduction soumise à autorisation du titulaire des droits d'exploitation



Vue intérieure de la cuisine : départ de l'escalier.

IVR82_20124201008NUCA

Auteur de l'illustration : Caroline Guibaud

Date de prise de vue : 2005

© Région Rhône-Alpes, Inventaire général du patrimoine culturel
reproduction soumise à autorisation du titulaire des droits d'exploitation



Vue de l'élévation arrière du logis.

IVR82_20124201018NUCA

Auteur de l'illustration : Caroline Guibaud

Date de prise de vue : 2005

© Région Rhône-Alpes, Inventaire général du patrimoine culturel
reproduction soumise à autorisation du titulaire des droits d'exploitation



Vue de la grange-étable, depuis la cour.

IVR82_20124201014NUCA

Auteur de l'illustration : Caroline Guibaud

Date de prise de vue : 2005

© Région Rhône-Alpes, Inventaire général du patrimoine culturel
reproduction soumise à autorisation du titulaire des droits d'exploitation