Rhône-Alpes, Savoie
La Léchère
Pussy, Plan Moulin La Mouche

Moulins à farine de la Mouche actuellement vestiges

Références du dossier

Numéro de dossier : IA73003644
Date de l'enquête initiale : 2015
Date(s) de rédaction : 2015
Cadre de l'étude : enquête thématique départementale Patrimoine hydraulique des Pays de Savoie
Degré d'étude : recensé

Désignation

Dénomination : moulin à farine

Compléments de localisation

Milieu d'implantation : isolé
Réseau hydrographique : Ruisseau des Moulins ; bassin-versant Isère moyenne
Références cadastrales : 2014, YX, 86

Historique

Un moulin appartenant à Jean Guillant est visible sur la mappe sarde de 1733 (parcelle 3641) au lieu-dit La Mouche. Le 14 octobre 1860, Antoine Bozon demande le maintien en activité du moulin. Il possède également une scierie située sur l'autre rive du cours d'eau (IA73003643). Le moulin était équipé d'une roue de côté de 3,80 mètres de diamètre. Par la suite, un second moulin est construit en aval du premier. Les deux bâtiments sont visibles sur le premier cadastre français de 1884 (section B, feuille 1, parcelles 369 et 371). A cette date, ils sont exploités par Pierre Guillot. Le site est mentionné dans le recensement des moulins de 1917 (FR.AD073, 284 R 1). Le document précise que le moulin est géré par 16 exploitants et qu'il ne fonctionne pas en été en raison du manque d'eau. Le moulin est toujours mentionné sur le recensement de 1923 mais pas sur celui de 1924. Il est mentionné comme démoli en 1943 (FR.AD073, 3P1589). Actuellement, le moulin amont est à l'état de vestiges. Le moulin aval est détruit.

Période(s) principale(s) : 2e quart 18e siècle (), 4e quart 19e siècle ()
Dates : 1733 (daté par source), 1884 (daté par source)

Description

Les moulins de la Mouche sont implantés en rive droite du cours d'eau. En face du moulin amont, se trouvent les vestiges d'une scierie (IA73003643). La dérivation commune creusée dans le sol passait sous un sentier pour rejoindre deux troncs creusés qui alimentaient la roue de la scierie puis celles des deux moulins. Actuellement, le moulin amont est à l'état de vestiges. De hauts murs de pierre sont toujours en place et une meule monolithe est visible dans le ruisseau. Les vestiges du moulin aval sont moins lisibles. Seules quelques pierres témoignent encore de son emplacement.

Eléments descriptifs

Matériau(x) du gros-oeuvre, mise en oeuvre et revêtement : pierre
Énergies : énergie hydraulique : produite sur place

Typologies et état de conservation

État de conservation : vestiges

Statut, intérêt et protection

Les vestiges du moulin se trouvent dans une zone forestière.

Statut de la propriété : propriété privée

Références documentaires

Documents d'archive

- **FR.AD073, C3713, 1733.**
  FR.AD073, C3713, Cadastre de 1728, Pussy, 481, Vue 13, 1733.
  AD Savoie : C3713

- **FR.AD073, 83S32, Pussy, 1860-1879.**
  FR.AD073, 83S32, Service hydraulique. Pussy, Réclamation (1877). Usines : scieries Bozon (la Mouche, 1860-1864), communale (la Claz, 1863), scieries et moulins Genot, David (1865), moulin Fressard (Grand Nant, 1865), scierie et moulin Silvoz (Grand Nant, 1865), moulin Guillot (la Claz, 1866), scierie Guillot (la Claz 1869), moulins David (Grand Nant, 1875), Guillot et Léger (la Claz, 1876), scierie et moulin Bremier (1879), 1860-1879.
  AD Savoie : 83S32

- **FR.AD073, 49SPC11, Pussy, 1863-1875.**
  FR.AD073, 49SPC11, Ponts et chaussées, service hydraulique, Pussy : scieries et moulins Frésaz, Sylvoz, David (Grand Nant, 1863-1875) ; Guillot (La Claz, 1861-1870), Bozon (1863-1870) ; moulins Guillot, Léger, David (la Claz, 1875), 1863-1875.
  AD Savoie : 49SPC11

- **FR.AD073, 3P 7366, 1884.**
  FR.AD073, 3P 7366, Premier cadastre français, Pussy, Section B, feuille 1, 1884.
  AD Savoie : 3P 7366

- **FR.AD073, 3P1589, 1911-1958.**
  FR.AD073, 3P1589, Matrice cadastrale des propriétés bâties, Pussy, 1911-1958.
  AD Savoie : 3P1589

- **FR.AD073, 284 R 1, Pussy 1917.**
  FR.AD073, 284 R 1, Moulins : recensements, Pussy 1917.
  AD Savoie : 284 R 1

- **FR.AD073, 284 R 1, Pussy,1923.**
  FR.AD073, 284 R 1, Moulins : recensements, Pussy, 1923.
  AD Savoie : 284 R 1

- **FR.AD073, 284 R 3, Pussy, 1924.**
  FR.AD073, 284 R 3, Moulins : recensements, Pussy, 1924.
  AD Savoie : 284 R 3

- **FR.AD073, J1706, Pussy, 1999.**
  FR.AD073, J1706, Inventaire des moulins de Savoie. Association des amis des moulins savoyards. Nicole Gotteland, Louis Crabières, commune Pussy, 1999.
  AD Savoie : J1706

Bibliographie

- **L.Lebécel, Des moulins et des hommes, 2011.**
  L.Lebécel, *Des moulins et des hommes. Traces du passé pré-industriel en vallées de Celliers, de Nâves, de Montaimont et des Avanchers*, Mémoire de formation pour l'obtention du Brevet d'État d'accompagnateur en moyenne montagne, Tome 2, présentation du massif d'exercice et sujet d'approfondissement, avril 2011.
  AD Savoie

Illustrations

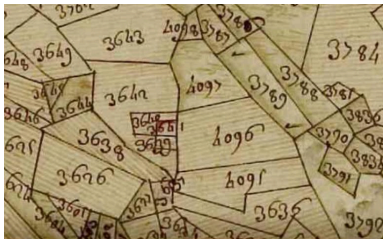

Cadastre de 1728, Pussy, 1733 481, Vue 24 (FR.AD073, C3713).
IVR82_20157301933NUCA

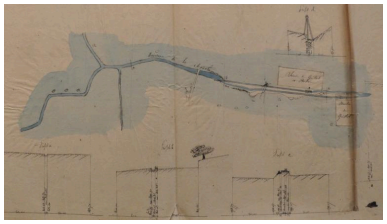

Plan faisant apparaître le moulin, 1860 (FR.AD073, 49SPC11).
IVR82_20157301971NUCA

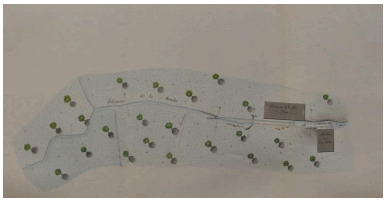

Plan de la scierie et du moulin de la Mouche, 1863 (FR.AD073, 83S32).
IVR82_20157301930NUCA

Premier cadastre français, Pussy, 1884, Section B, feuille 1 (FR.AD073, 3P 7366).
IVR82_20157301927NUCA

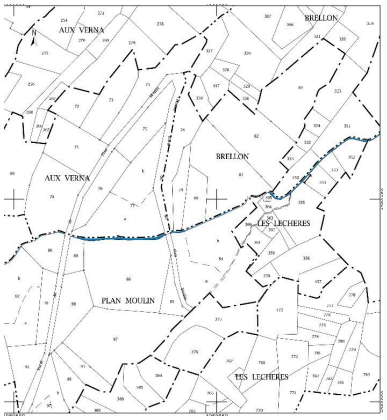

Cadastre actuel, 2015.
IVR82_20157301928NUCA

Vestiges du moulin amont de la Mouche.
Phot. Clara Bérelle
IVR82_20157301935NUCA

Meule visible dans le cours d'eau.
Phot. Clara Bérelle
IVR82_20157301934NUCA

Dossiers liés

Dossiers de synthèse :
Patrimoine hydraulique de la Savoie : présentation de l'étude départementale (IA00141274) Rhône-Alpes, Savoie, Savoie
Oeuvre(s) contenue(s) :
Oeuvre(s) en rapport :
Paysage du bassin-versant de l'Isère moyenne (IA73003620)

Auteur(s) du dossier : Clara Bérelle
Copyright(s) : © Région Rhône-Alpes, Inventaire général du patrimoine culturel ; © Assemblée des Pays de Savoie

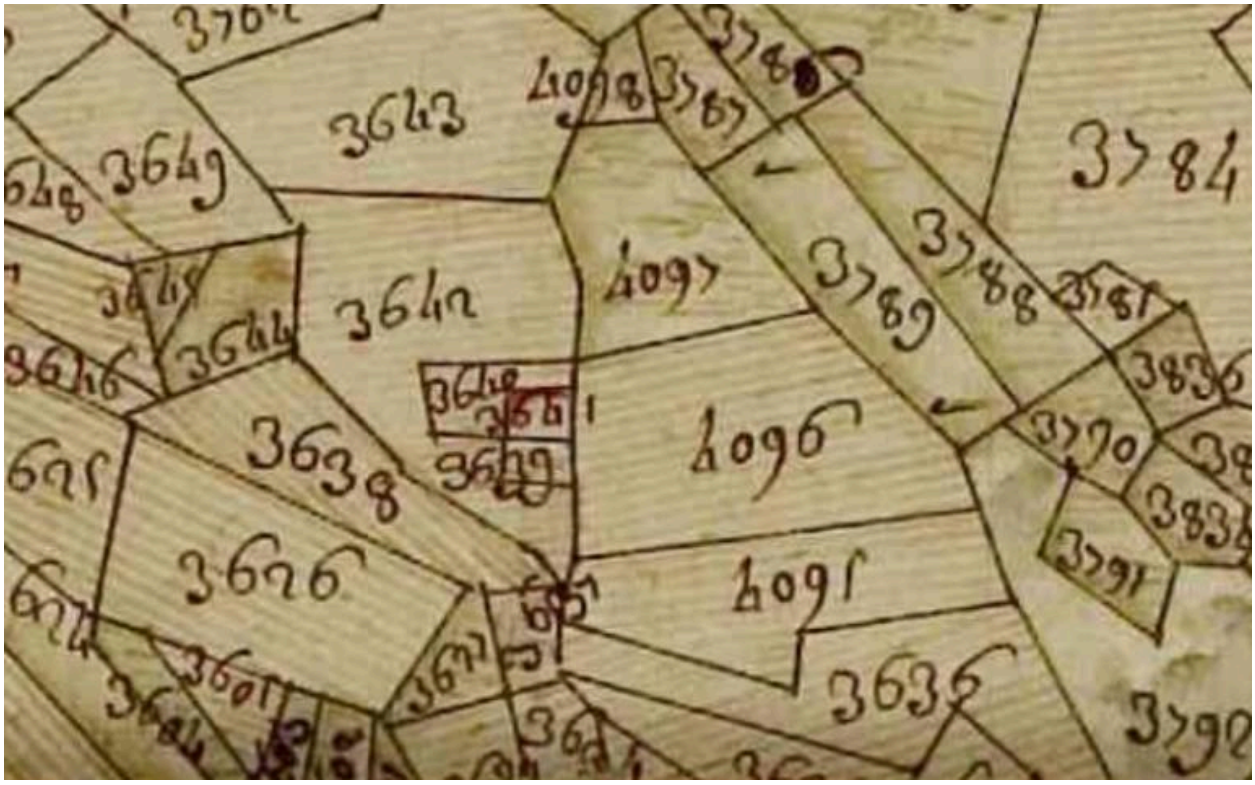

Cadastre de 1728, Pussy, 1733 481, Vue 24 (FR.AD073, C3713).

IVR82_20157301933NUCA
© Archives départementales de la Savoie
reproduction soumise à autorisation du titulaire des droits d'exploitation

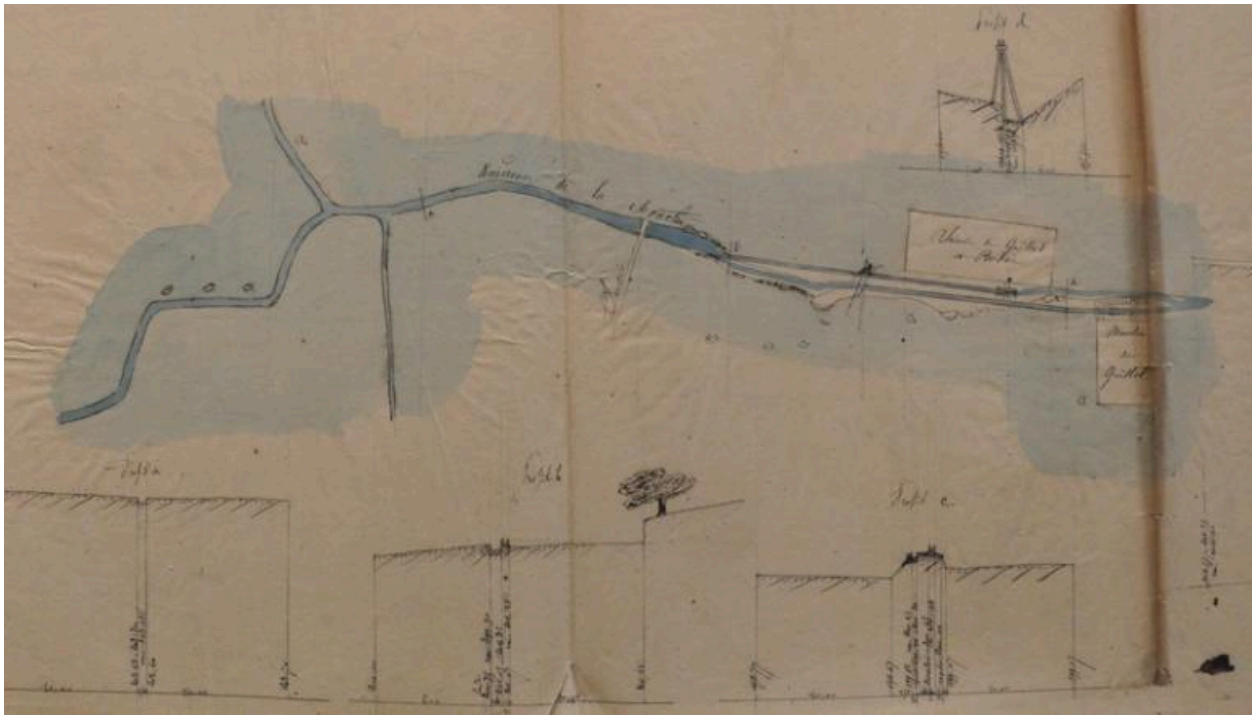

Plan faisant apparaître le moulin, 1860 (FR.AD073, 49SPC11).

IVR82_20157301971NUCA
© Archives départementales de la Savoie
reproduction soumise à autorisation du titulaire des droits d'exploitation

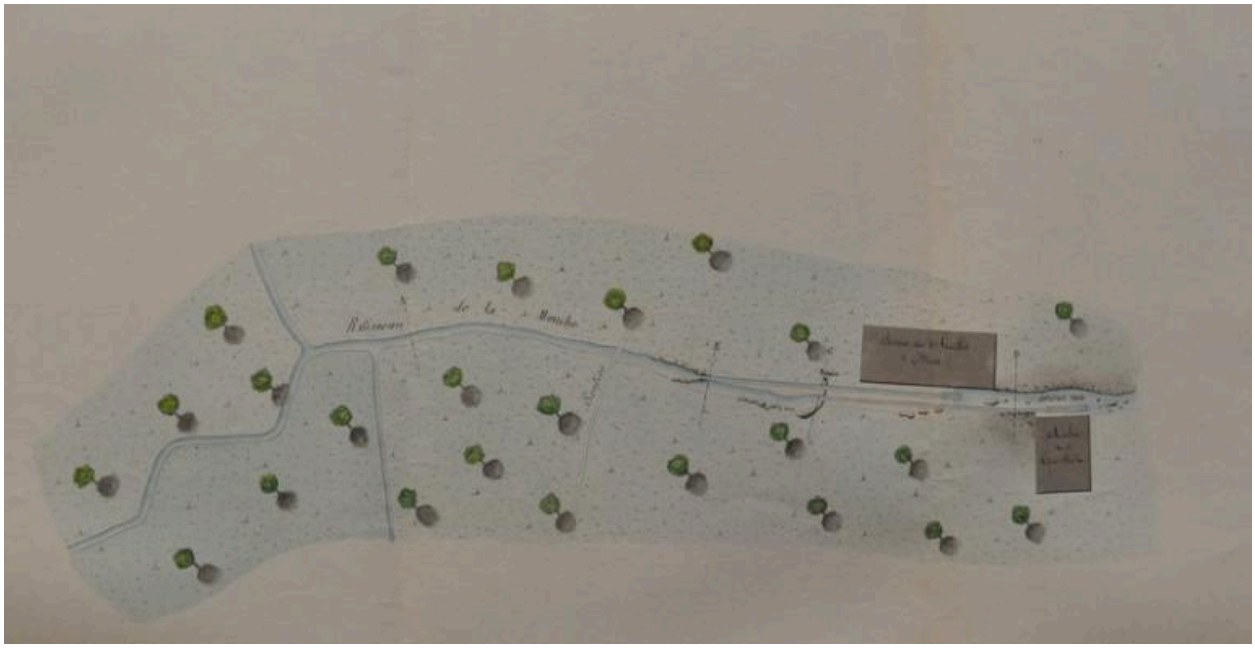

Plan de la scierie et du moulin de la Mouche, 1863 (FR.AD073, 83S32).

IVR82_20157301930NUCA
© Archives départementales de la Savoie
reproduction soumise à autorisation du titulaire des droits d'exploitation

Premier cadastre français, Pussy, 1884, Section B, feuille 1 (FR.AD073, 3P 7366).

IVR82_20157301927NUCA
© Archives départementales de la Savoie
reproduction soumise à autorisation du titulaire des droits d'exploitation

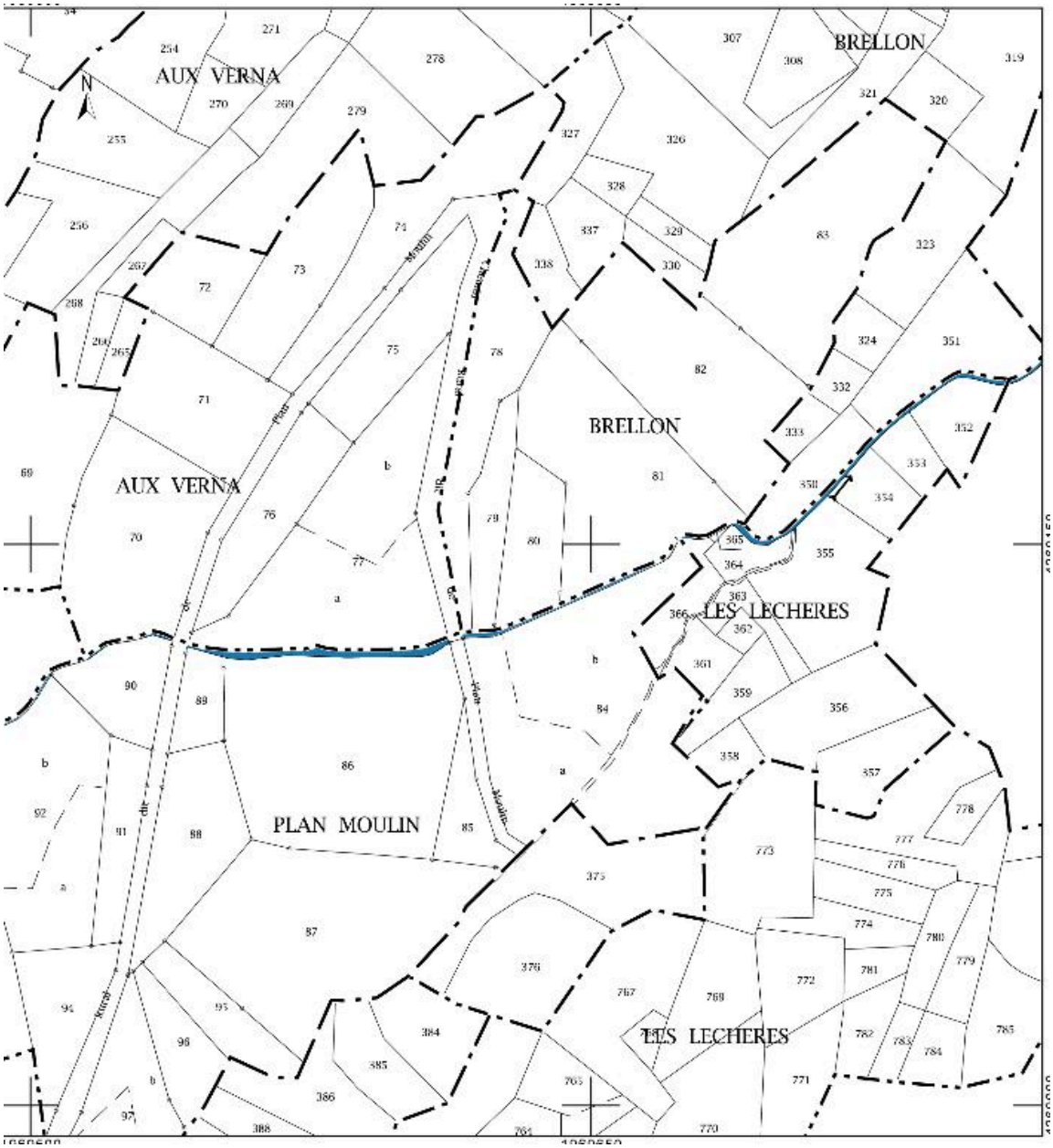

Cadastre actuel, 2015.

IVR82_20157301928NUCA
© Ministère des finances, CIDF, Service du cadastre
reproduction soumise à autorisation du titulaire des droits d'exploitation

Vestiges du moulin amont de la Mouche.

IVR82_20157301935NUCA
Auteur de l'illustration : Clara Bérelle
© Région Rhône-Alpes, Inventaire général du patrimoine culturel ; © Assemblée des Pays de Savoie
reproduction soumise à autorisation du titulaire des droits d'exploitation

Meule visible dans le cours d'eau.

IVR82_20157301934NUCA
Auteur de l'illustration : Clara Bérelle
© Région Rhône-Alpes, Inventaire général du patrimoine culturel ; © Assemblée des Pays de Savoie
communication soumise à autorisation, reproduction soumise à autorisation