Lyon 9e
48 rue Pierre-Baizet

Lycée d'enseignement général et technologique Jean-Perrin (Dossier en cours d'étude)

Références du dossier

Numéro de dossier : IA69007844
Date de l'enquête initiale : 2020
Date(s) de rédaction : 2019
Cadre de l'étude : enquête thématique régionale Patrimoine des lycées
Degré d'étude : repéré

Désignation

Dénomination : lycée
Appellation : Jean-Perrin
Parties constituantes non étudiées : pensionnat, cour, jardin, gymnase

Compléments de localisation

Milieu d'implantation : en ville
Références cadastrales : 2019, AK , 2, 13. AK partie ouest : lycée ; AK 13 : internat

Historique

L'actuel lycée Jean-Perrin est commandé par le Ministère de l'Éducation nationale à l'architecte des Bâtiments civils et Palais nationaux Jacques Perrin-Fayolle en 1959. Les terrains, propriété de la Ville, avaient été cédés à l'État en 1955 (délibération du conseil municipal, séance du 9 mai 1955 ; AC Lyon, 969 WP 137). L'architecte en assure la maîtrise d'œuvre avec la collaboration de Claude Maître : plan masse en 1961, réalisation entre 1962 et 1963. Auparavant, entre 1954 et 1961, d'importants travaux de voirie sont réalisés pour créer une voie d'accès à l'établissement, permettant notamment la desserte par les transports en commun.
Dans un second temps sont réalisés l'internat et un pavillon de logements, de l'autre côté de la rue Pierre-Baizet élargie (AC Lyon, 370 W 53) ; une liaison souterraine est créée entre le bâtiment principal et l'internat (ill. IVR84_20206901249NUCA). A la suite de quoi le lycée est transformé en externat, en 1968 ; travaux achevés en janvier 1969 (AC Lyon, 372 W 94). En 1970, une sculpture commandée au titre du 1% artistique est installée devant l'internat (étudiée).
Il existe aux archives municipales de Lyon un plan masse correspondant probablement à un premier état du projet, réalisé par l'architecte des Bâtiments civils Pierre Verrier (AC Lyon, 422 WP 58).

Période(s) principale(s) : 3e quart 20e siècle ()
Dates : 1963 (daté par source)
Auteur(s) de l'oeuvre : Jacques Perrin-Fayolle (architecte des Bâtiments civils, attribution par source),
Claude Maître (architecte communal, attribution par source)

Statut, intérêt et protection

architecture d'une grande qualité (élévations, décor porté)

Intérêt de l'œuvre : à signaler
Statut de la propriété : propriété de la région

Références documentaires

Documents d'archive

- **AC Lyon : 967 WP 58. VOIRIE URBAINE : élargissement et aménagement de rues, agrandissement du lycée Jean Perrin : acquisition et échanges de terrains et d'immeubles, 1949-1965**
  AC Lyon : 967 WP 58. **VOIRIE URBAINE : élargissement et aménagement de rues, agrandissement du lycée Jean Perrin : acquisition et échanges de terrains et d'immeubles**, 1949-1965
  AC Lyon : 967 WP 58

- **AC Lyon : 419 WP 7. SAINT RAMBERT L'ILE BARBE : construction de logements économiques et familiaux (...), construction et aménagement de groupes scolaires et d'un lycée, aménagement et réfection de rues, 1948-1963**
  AC Lyon : 419 WP 7. S**AINT RAMBERT L'ILE BARBE : construction de logements économiques et familiaux, aménagement du stade et du boulodrome de la Sauvagère, construction et aménagement de groupes scolaires et d'un lycée, révision des trajets, des arrêts et des tarifs des lignes O.T.L., construction d'égouts, aménagement et réfection de rues**, 1948-1963
  AC Lyon : 419 WP 7

- **AC Lyon : 422 WP 57. SAINT RAMBERT L'ILE BARBE : groupe scolaire de la Sauvagère, lycée Jean-Perrin : agrandissement, aménagement des voies d'accès, 1954-1967**
  AC Lyon : 422 WP 57. **SAINT RAMBERT L'ILE BARBE : groupe scolaire de la Sauvagère, lycée Jean-Perrin : agrandissement, aménagement des voies d'accès**, 1954-1967
  AC Lyon : 422 WP 57

- **AC Lyon : 370 W 53. Permis de construire. Cité scolaire de Saint-Rambert : Internat de garçons et pavillon de logements, 1964**
  AC Lyon : 370 W 53. **Permis de construire. Cité scolaire de Saint-Rambert : Internat de garçons et pavillon de logements**, 1964
  AC Lyon : 370 W 53

- **AC Lyon : 372 W 94. Permis de construire. Saint-Rambert Ile Barbe. Aménagement d'un lycée, 1968-1969**
  AC Lyon : 372 W 94. **Permis de construire. Saint-Rambert Ile Barbe. Aménagement d'un lycée**, 1968-1969
  AC Lyon : 372 W 94

Documents figurés

- **Cité scolaire de Saint-Rambert - Rhône - Lycée Jean-Perrin / Perrin-Fayolle, Jacques (architecte), juillet 1961 (AC Lyon, 472 WP 57)**
  Cité scolaire de Saint-Rambert - Rhône - Lycée Jean-Perrin / Perrin-Fayolle, Jacques (architecte), juillet 1961. 1 plan. Ech. 1:500 (AC Lyon, 472 WP 57)
  AC Lyon : 472 W P 57

- **Cite scolaire Saint-Rambert : internat garçons. Logements de surveillants, façades et coupe / Perrin-Fayolle Jacques (architecte), 26 mars 1964 (AC Lyon, 370 W 53)**
  Cite scolaire Saint-Rambert : internat garçons. Logements de surveillants, façades et coupe / Perrin-Fayolle Jacques (architecte), 26 mars 1964. 1 Dess : impr. n. et b., papier beige. Ech. 1:50 (AC Lyon, 370 W 53)
  AC Lyon : 370 W 53

- **Cite scolaire Saint-Rambert : internat garçons. Liaison souterraine entre bâtiments internat et externat / Perrin-Fayolle Jacques (architecte), 26 mars 1964 (AC Lyon, 370 W 53)**

Cite scolaire Saint-Rambert : internat garçons. Liaison souterraine entre bâtiments internat et externat / Perrin-Fayolle Jacques (architecte), 26 mars 1964. 1 Dess : impr. n. et b., papier beige. Ech. 1:100 (AC Lyon, 370 W 53)
AC Lyon : 370 W 53

Illustrations

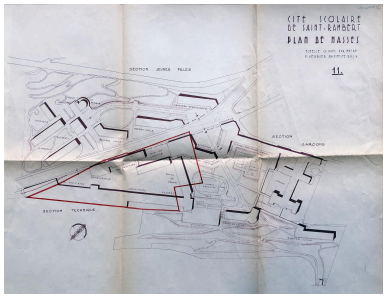

Plan masse, projet de Pierre Verrier, non daté (AC Lyon, 422 WP 58)
Repro. Catherine Guégan
IVR84_20206901247NUCA

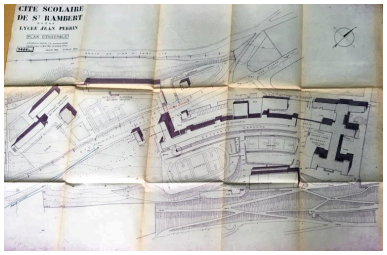

Plan masse, 1961 (AC Lyon, 472 WP 57)
Phot. Catherine Guégan,
Autr. Jacques Perrin-Fayolle
IVR84_20196900778NUCAB

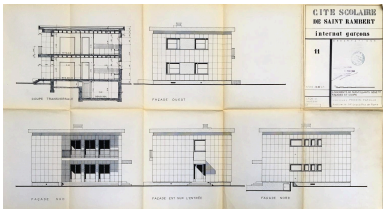

Repro. Catherine Guégan
IVR84_20206901248NUCA

Vue d'ensemble depuis l'est
Phot. Catherine Guégan
IVR84_20196900776NUCA

Vue d'ensemble depuis l'ouest
Phot. Catherine Guégan
IVR84_20196900777NUCA

Elévation principale : vue de la tour d'escalier portant inscription du nom du lycée
Phot. Catherine Guégan
IVR84_20206900892NUCA

Gymnase
Phot.
IVR84_20206901241NUCA

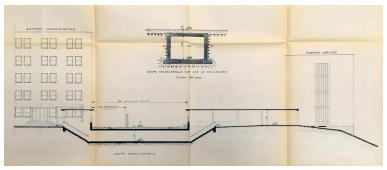

Passage souterrain entre l'externat et l'internat (AC Lyon, 370 W 53)
Repro. Catherine Guégan
IVR84_20206901249NUCA

Dossiers liés

Dossiers de synthèse :
Présentation de l'aire d'étude des lycées publics de la Région Auvergne-Rhône-Alpes (IA00141303)

Oeuvre(s) contenue(s) :
Sculpture (ronde-bosse) : Le Vaisseau de Lumière (IM69001943) Rhône-Alpes, Rhône, Lyon 9e, 48 rue Pierre Baizet

Auteur(s) du dossier : Catherine Guégan
Copyright(s) : © Région Rhône-Alpes, Inventaire général du patrimoine culturel

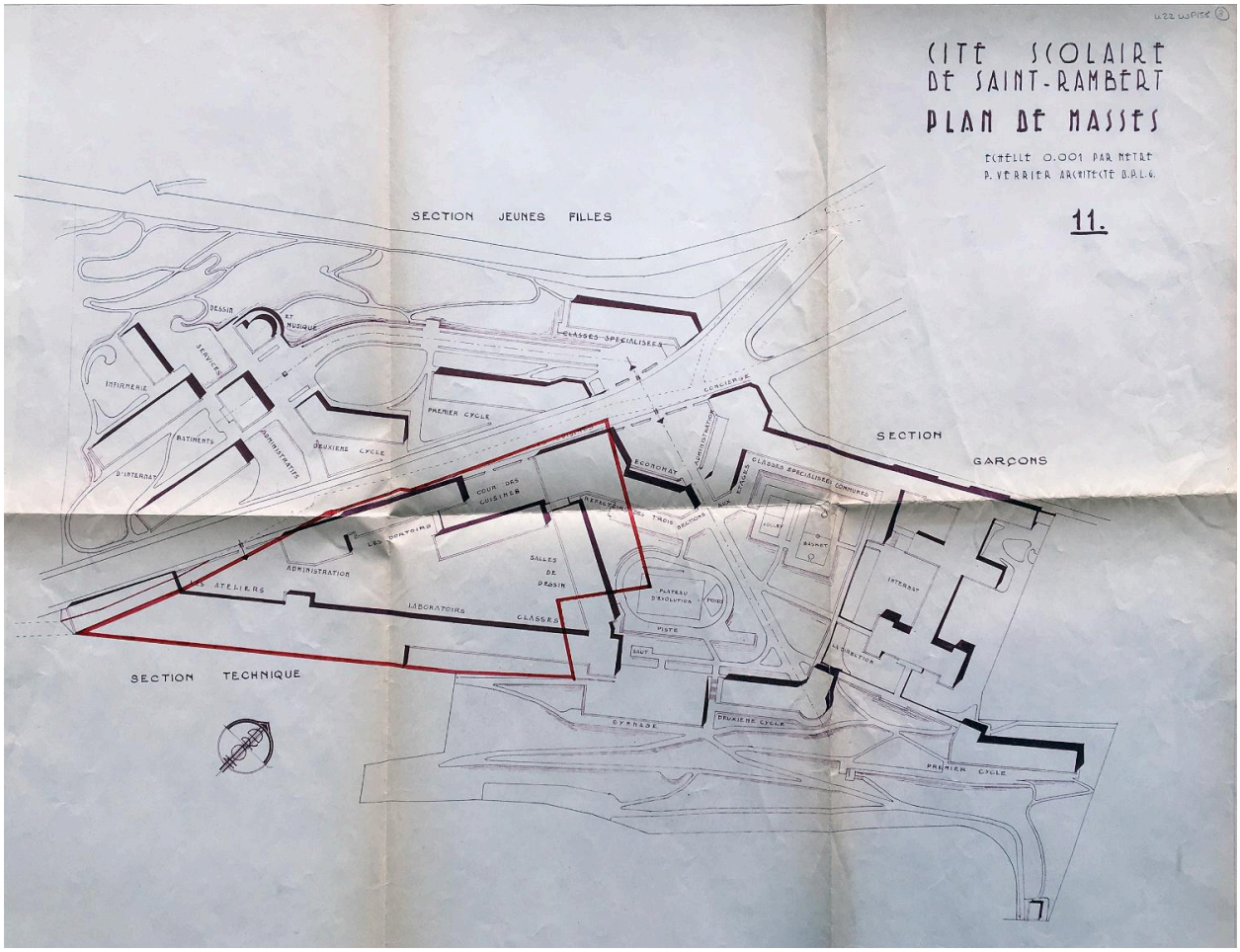

Plan masse, projet de Pierre Verrier, non daté (AC Lyon, 422 WP 58)

Référence du document reproduit :

- **Cité scolaire de Saint-Rambert. Plan de masses / Verrier Pierre (architecte), s.d. (AC Lyon, 422 WP 58)**
  Cité scolaire de Saint-Rambert. Plan de masses / Verrier Pierre (architecte), s.d. 1 Dess. : encre noire et rouge, papier. Ech. 1:1000 (AC Lyon, 422 WP 58)
  AC Lyon : 422 WP 58

IVR84_20206901247NUCA
Auteur de l'illustration (reproduction) : Catherine Guégan
© Archives municipales de Lyon
reproduction soumise à autorisation du titulaire des droits d'exploitation

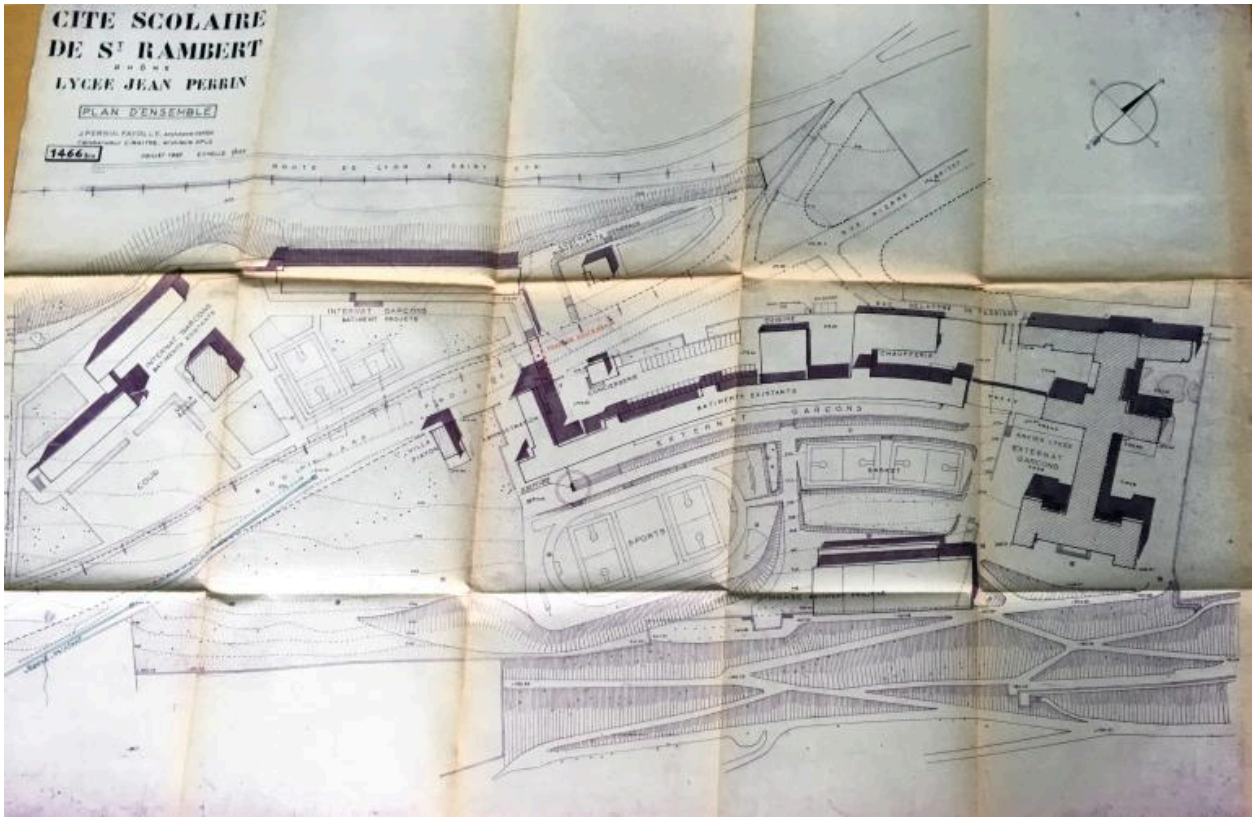

Plan masse, 1961 (AC Lyon, 472 WP 57)

Référence du document reproduit :

- **Cité scolaire de Saint-Rambert - Rhône - Lycée Jean-Perrin / Perrin-Fayolle, Jacques (architecte), juillet 1961 (AC Lyon, 472 WP 57)**
  Cité scolaire de Saint-Rambert - Rhône - Lycée Jean-Perrin / Perrin-Fayolle, Jacques (architecte), juillet 1961. 1 plan. Ech. 1:500 (AC Lyon, 472 WP 57)
  AC Lyon : 472 W P 57

IVR84_20196900778NUCAB
Auteur de l'illustration : Catherine Guégan
Auteur du document reproduit : Jacques Perrin-Fayolle
© Région Auvergne-Rhône-Alpes, Inventaire général du patrimoine culturel, ADAGP
reproduction soumise à autorisation du titulaire des droits d'exploitation

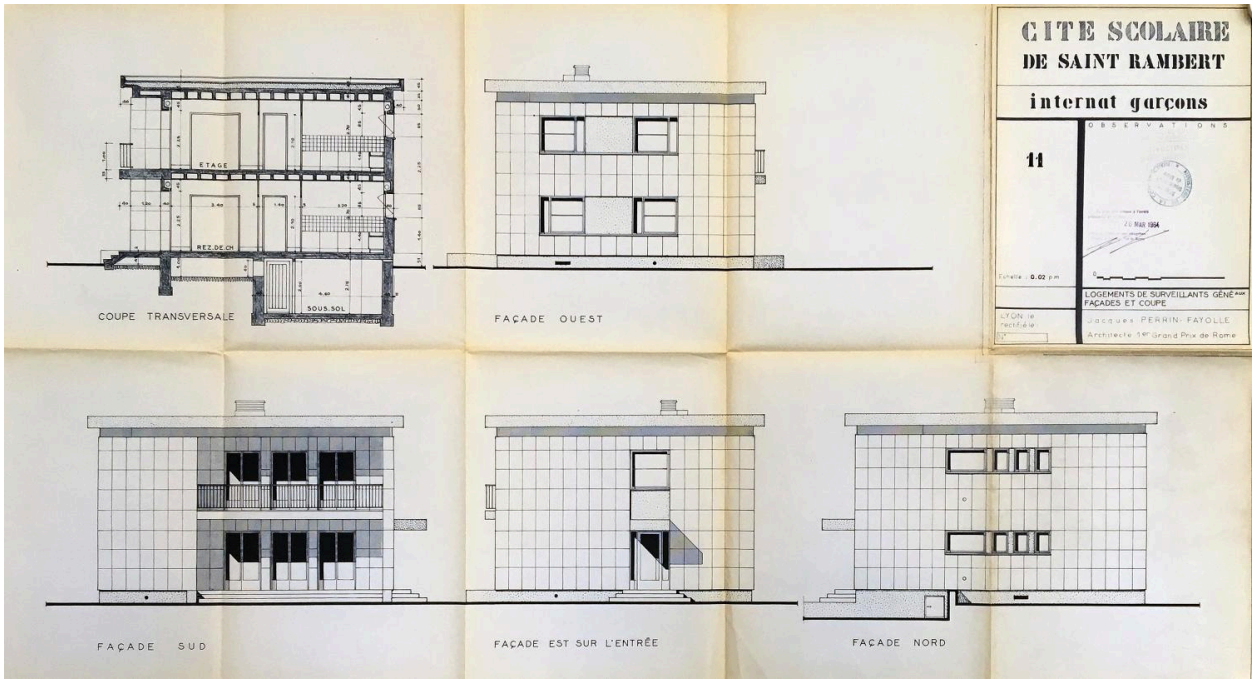

Référence du document reproduit :

- **Cite scolaire Saint-Rambert : internat garçons. Logements de surveillants, façades et coupe / Perrin-Fayolle Jacques (architecte), 26 mars 1964 (AC Lyon, 370 W 53)**
  Cite scolaire Saint-Rambert : internat garçons. Logements de surveillants, façades et coupe / Perrin-Fayolle Jacques (architecte), 26 mars 1964. 1 Dess : impr. n. et b., papier beige. Ech. 1:50 (AC Lyon, 370 W 53)
  AC Lyon : 370 W 53

IVR84_20206901248NUCA
Auteur de l'illustration (reproduction) : Catherine Guégan
© Archives municipales de Lyon
reproduction soumise à autorisation du titulaire des droits d'exploitation

Vue d'ensemble depuis l'est

IVR84_20196900776NUCA
Auteur de l'illustration : Catherine Guégan
© Région Auvergne-Rhône-Alpes, Inventaire général du patrimoine culturel, ADAGP
reproduction soumise à autorisation du titulaire des droits d'exploitation

Vue d'ensemble depuis l'ouest

IVR84_20196900777NUCA
Auteur de l'illustration : Catherine Guégan
© Région Auvergne-Rhône-Alpes, Inventaire général du patrimoine culturel, ADAGP
reproduction soumise à autorisation du titulaire des droits d'exploitation

Elévation principale : vue de la tour d'escalier portant inscription du nom du lycée

IVR84_20206900892NUCA
Auteur de l'illustration : Catherine Guégan
© Région Auvergne-Rhône-Alpes, Inventaire général du patrimoine culturel
reproduction soumise à autorisation du titulaire des droits d'exploitation

Gymnase

IVR84_20206901241NUCA
Auteur de l'illustration :
Date de prise de vue : ?
© Région Auvergne-Rhône-Alpes, Inventaire général du patrimoine culturel
reproduction soumise à autorisation du titulaire des droits d'exploitation

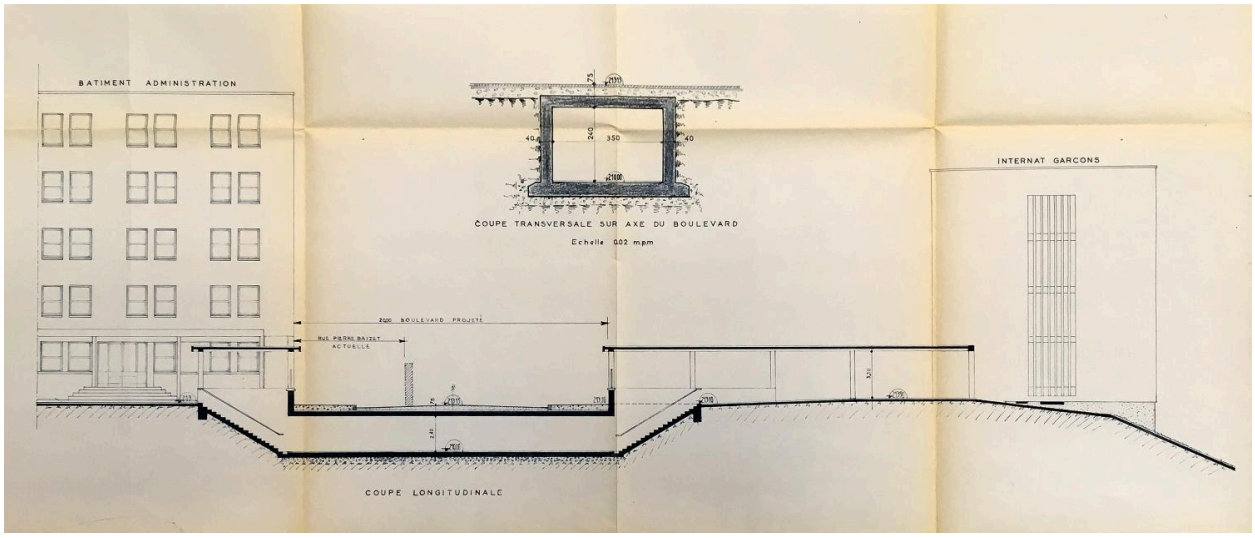

Passage souterrain entre l'externat et l'internat (AC Lyon, 370 W 53)

Référence du document reproduit :

- **Cite scolaire Saint-Rambert : internat garçons. Liaison souterraine entre bâtiments internat et externat / Perrin-Fayolle Jacques (architecte), 26 mars 1964 (AC Lyon, 370 W 53)**
  Cite scolaire Saint-Rambert : internat garçons. Liaison souterraine entre bâtiments internat et externat / Perrin-Fayolle Jacques (architecte), 26 mars 1964. 1 Dess : impr. n. et b., papier beige. Ech. 1:100 (AC Lyon, 370 W 53)
  AC Lyon : 370 W 53

IVR84_20206901249NUCA
Auteur de l'illustration (reproduction) : Catherine Guégan
© Archives municipales de Lyon
reproduction soumise à autorisation du titulaire des droits d'exploitation