Rhône-Alpes, Savoie
Aix-les-Bains
Les Bords du lac
place Daniel Rops

Plage artificielle, dite Plage de Coëtan puis Plage d'Aix

Références du dossier

Numéro de dossier : IA73002319
Date de l'enquête initiale : 2013
Date(s) de rédaction : 2014
Cadre de l'étude : inventaire topographique Inventaire de la Ville d'Aix-les-Bains
Degré d'étude : étudié

Désignation

Dénomination : plage artificielle
Appellation : Plage de Coëtan, Plage d'Aix
Parties constituantes non étudiées : restaurant

Compléments de localisation

Milieu d'implantation : en écart
Références cadastrales : 1879, B, 838-845 ; 2004, BD, 248

Historique

La création d'une plage municipale, au début des années 1930, s'intègre dans une stratégie de mise en valeur des bords de lac, entreprise par les pouvoirs municipaux dès la fin du XIXe siècle, et destinée à soutenir voire à augmenter l'attractivité de la station thermale.
A la fin des années 1920, la Ville accepte la proposition d'un financier parisien, le docteur Cesbron. Outre une participation privée au financement de la construction des thermes Pétriaux, le projet de M. Cesbron vise à mettre en valeur les rives du lac, notamment par la création d'une plage et l'organisation d'activités nautiques, inspirés par les exemples des équipements existants sur les lacs suisses (voir annexe 1). Bien que le docteur Cesbron abandonne son projet (Délibération du conseil municipal, 25 janvier 1929), les autorités municipales décident d'entreprendre, sur le budget de la Ville, une partie des propositions avancées par ce dernier. La création d'une plage au lieu-dit Coëtan ainsi que l'ouverture de nouvelles voies publiques en arrière de celle-ci, sont approuvées en 1930. Ces travaux sont présentés comme nécessaires voire impératifs par le conseil municipal, puisqu'« un mouvement irrésistible porte les clients d'Aix-les-Bains vers le lac du Bourget » (Délibération du conseil municipal, 25 septembre 1930). Ils sont également perçus comme le moyen d'attirer une clientèle de « jeunes gens », peu présents dans la station (Délibération du conseil municipal, 24 novembre 1928).
Le site choisi pour l'implantation de la plage, au lieu-dit Coëtan, forme une anse orientée vers le sud-ouest et bénéficie d'un très bon ensoleillement sur les bords du lac. Cependant, l'assainissement de cette zone, occupée par des marais, nécessite d'importants travaux préparatoires débutant en 1933. Les travaux de terrassement (Délibération du conseil municipal, 19 février 1933) sont suivis de travaux de remblayage réalisés par l'entreprise Girodon, Robert et Lechleider (Délibération du conseil municipal, 13 avril 1933).
C'est à l'architecte du nouvel établissement thermal, Roger Pétriaux, qu'est confiée l'élaboration des plans. En 1932, celui-ci propose un dessin qui n'intègre pas le bassin de natation implanté sur la plage, proposé sur les plans de l'ingénieur municipal en 1930. L'idée de créer un tel bassin sera reprise et défendue après la Seconde Guerre mondiale.
L'exécution des travaux, comme celle du Promenoir des Sources et du Café de la Rotonde, est confiée à l'entreprise Perratone de Chambéry (AC Aix-les-Bains. 1 M 58). Des matériaux de qualité, produits localement lorsque c'est possible, sont employés pour la construction : « ciments provenant des meilleures fabriques de la Savoie ou de l'Isère » ; « les carrelages, faïences, mosaïques seront de tout premier choix et devront provenir de fabriques notoirement connues » ; « les glaces proviendront des usines de Saint-Gobain, Aniche, Boussois ou d'usines équivalentes » (AC Aix-les-Bains. 1 M

58). Les travaux s'achèvent au printemps 1933 et la plage municipale est inaugurée le 14 juillet par l'épouse du Maire, Mme Maurice Mollard (*L'Avenir d'Aix-les-Bains*, 22 juillet 1933).
L'équipement comprend alors une tour-signal qui indique l'entrée signalée et abrite une salle des coffres, des sanitaires, un solarium, des cabines, un bar, une aire de jeux pour enfants, des douches garnies de céramiques réalisées par l'entreprise Gentil et Bourdet, un ponton et un bassin de pleine eau. Cette architecture porte l'empreinte de Roger Pétriaux et se réclame du style Art déco.
Le 11 juillet 1933, la Ville choisit de confier la gestion de l'équipement, pour une année, à la Société fermière générale, qui exploite le Casino Grand-Cercle et le casino de la Villa des Fleurs. La société s'engage à verser une redevance de 25% sur les recettes brutes. Le prix d'entrée est fixé à 3 francs (Délibération du conseil municipal, 11 juillet 1933). La Ville fait l'acquisition de mobilier destiné à garnir la plage et le parc thermal (AC Aix-les-Bains. 3 R 31).
L'année suivante, en 1934, le conseil municipal décide de confier à nouveau l'exploitation de la plage à la Société fermière générale, pour une durée de quatre années, moyennant une redevance annuelle de 15% sur les recettes brutes (Délibération du conseil municipal, 26 mars 1934). La Ville exprime par ailleurs certaines exigences : la mise en place d'animations régulières telles qu'un dancing, la présence d'un orchestre, l'organisation de fêtes ; l'interdiction de se déshabiller, de s'habiller en dehors d'une cabine, de danser en maillot de bain ou de manger quelque chose qui ne serait pas vendu dans l'enceinte de l'établissement. La société doit également s'engager à maintenir l'existence d'un parc d'embarcations et de jouets de plage ainsi que celle d'une clôture entourant l'établissement (AC Aix-les-Bains. 3 R 31). Le maintien d'un ponton doit également permettre de mener au plongeoir. En effet, jusqu'à la construction d'un barrage sur le canal de Savières au début des années 1980, les variations du niveau du lac étaient importantes : les inondations comme le retrait des eaux ne constituaient pas des évènements exceptionnels.
Ainsi, dès son ouverture, la plage est pensée et conçue comme un équipement luxueux se concrétisant dans le choix de matériaux et de mobilier de qualité, dans l'adoption d'une politique tarifaire sélective et dans l'organisation d'animations régulières.
Au lendemain de la Seconde Guerre mondiale, la Ville projette des réparations et des agrandissements destinés à augmenter la capacité d'accueil de la plage. En effet, en 1944, une importante inondation, liée à la montée des eaux du lac, a emporté le ponton en bois menant au plongeoir et endommagé le bassin de pleine eau. Le plan d'aménagement général, dressé par l'architecte municipal en 1946, propose d'agrandir l'emprise de la plage au nord-ouest, par la construction d'un nouveau corps de bâtiment et d'une série de nouvelles cabines. Le projet intègre également la création de deux bassins supplémentaires creusés dans les pelouses : une piscine de cinquante mètres et un bassin pour les enfants (AC Aix-les-Bains. 3 R 31). Ces travaux, qui auraient modifié de manière importante la partie ouest de l'équipement dessiné par Roger Pétriaux et qui auraient brisé la symétrie de la composition originale, n'ont pas été réalisés. Le projet de construction d'une tour-plongeoir-toboggan connaît le même destin. Bien que sérieusement envisagé, comme le montrent les dessins préparatoires ainsi que la réalisation d'une maquette à échelle réduite et installée in situ, ce projet n'a jamais vu le jour. Les toboggans actuellement en place ont été installés à une date postérieure. A l'inverse, en 1947, le ponton, appelé « estacade-promenade », et le bassin de pleine eau sont reconstruits en béton armé par l'entreprise Léon Grosse (AP Entreprise Léon Grosse. Dossier n°46-35).
Aujourd'hui, l'aménagement comme l'architecture de la plage d'Aix, ont été très peu modifiés. Afin d'offrir de l'ombre, des arbres ont été plantés, et les allées, traversant les pelouses placées entre les cabines et le rivage, ont été redessinées selon des courbes plus sinueuses. A l'entrée, des grilles en métal, qui permettent de différencier l'accès au restaurant de l'accès à la plage, ont été installées. La plage d'Aix est ouverte, payante et très fréquentée pendant la saison estivale.

Période(s) principale(s) : 2e quart 20e siècle ()
Dates : 1933 (daté par source)
Auteur(s) de l'oeuvre : Roger Pétriaux (architecte, attribution par source), Perratone (entrepreneur de maçonnerie, attribution par travaux historiques), Alphonse Gentil (décorateur, attribution par travaux historiques)

Description

Située sur les rives du lac, la plage d'Aix constitue un espace clos d'un grillage, et forme une anse orientée vers le sud-ouest. Cet équipement s'incarne dans une architecture Art déco qui participe à la création d'un environnement paysagé. L'ensemble bâti, fait de béton armé, se caractérise par une composition très symétrique et permet de créer, à l'intérieur de l'enceinte de la plage, une distribution de l'espace selon deux niveaux : un niveau supérieur, correspondant aux toitures terrasses paysagères et par lequel se fait l'accès à l'équipement, et un niveau inférieur desservant le rivage et correspondant au rez-de-chaussée de la partie bâtie. Plusieurs escaliers assurent la liaison entre chacun de ces niveaux.
Au niveau supérieur, l'entrée, accessible depuis la place Daniel Rops, est signalée par un ensemble monumental composé d'une tour-signal (bât. B) encadrée de deux portiques joignant deux bâtiments (bât. A et bât. C). La tour-signal (bât. B), de section rectangulaire, est garnie de ressauts verticaux latéraux et de ressauts horizontaux lui donnant l'aspect d'une sculpture. Elle porte, côté rue, l'inscription peinte en relief « La plage d'Aix », et côté intérieur, une horloge carré intégrée dans la construction. Cette tour-signal est reliée par deux portiques, de cinq travées, à deux corps de bâtiments placés en avancée (bât. A et bât. C). Ceux-ci, en rez-de-chaussée, présentent un plan rectangulaire et sont couverts d'un toit en terrasse débordant sur les quatre élévations. Leurs façades sud-ouest, donnant à l'intérieur de l'enceinte, sont percées

d'une porte donnant accès aux sanitaires (un pour les hommes, un pour les femmes). La billetterie est logée dans le corps de bâtiment situé à droite (bât. A). L'intérieur prend le jour par cinq baies rectangulaires disposées en bandeau sur les trois autres élévations. Cet ensemble formant l'entrée, est accessible depuis la rue par deux emmarchements qui encadrent deux rampes inclinées convergentes.
La partie bâtie adopte l'équivalent d'un plan en U, dont la partie centrale et les autres extrémités sont formées d'absides. Un restaurant (I) occupe l'abside centrale tandis que les quatre autres parties en hémicycle abritent des cabines (G.), bordées d'un pédiluve. L'espace vacant entre cet ensemble bâti et le rivage est occupé par une pelouse, traversée par deux allées qui serpentent jusqu'aux abords de l'eau constitués de sable. Deux douches (bât. J), dites « douches champignons », prennent place dans les pelouses. Elles sont constituées d'une base circulaire, surmontée d'un fût d'un important diamètre présentant une modénature reposant sur un jeu de retrait et de saillie de sections rectangulaires. Ce fût, ainsi que la plateforme circulaire qui le coiffe, sont ornées de carreaux et de cabochons de céramique bleu-vert. La partie orientale des pelouses est occupée par un espace de jeux pour enfants, clos d'une grille métallique.
Un ponton en béton, adoptant une ligne courbe, mène du rivage au bassin de pleine eau et à une tour métallique, équipée d'un escalier donnant accès à deux toboggans.
Derrière l'ensemble formant l'entrée, le niveau supérieur, occupant une partie des toitures de l'ensemble bâti, bénéficie d'un traitement paysagé. Un solarium (F), abrité d'un parasol circulaire en béton, occupe le toit terrasse de l'abside centrale. De part et d'autres, deux allées, bordées d'une pergola (D), ainsi que les deux hémicycles formés par les absides, sont régulièrement plantés d'arbres.

Eléments descriptifs

Matériau(x) du gros-oeuvre, mise en oeuvre et revêtement : béton
Matériau(x) de couverture : béton en couverture
Étage(s) ou vaisseau(x) : rez-de-chaussée
Type(s) de couverture : terrasse
Escaliers : escalier de distribution extérieur : escalier droit, en maçonnerie

Décor

Techniques : maçonnerie

Statut, intérêt et protection

Protections :
Statut de la propriété : propriété de la commune (Propriété de la commune Gestion assurée par la Communauté d'Agglomération du Lac du Bourget (CALB))

Références documentaires

Documents d'archive

- **AD Savoie. 2 O 322. 1929-1935. Voirie : Rives de lac, rivières et ruisseaux, construction...**
  AD Savoie. 2 O 322. **Voirie : Rives du lac, rivières et ruisseaux, construction et entretien de digues et de ponts ; travaux d'aménagement des ports : devis, délibérations, plans et marchés. Plage de Coêtan**, 1929-1935.
  AD Savoie : 2 O 322

- **AC Aix-les-Bains. 1 D. Registre des délibérations du conseil municipal.**
  AC Aix-les-Bains. 1 D. **Registre des délibérations conseil municipal**.
  AC Aix-les-Bains : 1 D

- **AC Aix-les-Bains. 1 M 58. 1883-1933. Bâtiments du Parc des Thermes.**
  AC Aix-les-Bains. 1 M 58. **Bâtiments du Parc des Thermes**, 1883-1933.
  AC Aix-les-Bains : 1 M 58

- **AC Aix-les-Bains. 3 R 31. 1933-1950. Dossier sur la plage municipale.**
  AC Aix-les-Bains. 3 R 31. **Dossier sur la plage municipale**, 1933-1950.
  AC Aix-les-Bains : 3 R 31

- **AP Entreprise Léon Grosse. Dossier n°46-35. 1946. Ville d'Aix-les-Bains. Construction de cabines à la Plage.**
  AP Entreprise Léon Grosse. Dossier n°46-35. **Ville d'Aix-les-Bains. Construction de cabines à la Plage**, 1946.
  AP Entreprise Léon Grosse : Dossier n°46-35

Documents figurés

- **AD Savoie. 2 O 322. 1930. Aménagement des bords de lac, 1ère étape, plage de Coëtan...**
  Ville d'Aix-les-Bains. Aménagement des bords du lac. 1ère étape. Plage de Coëtan. Plan d'alignement / S. n., ingénieur municipal. Aix-les-Bains, 1930. Ech. 1 : 1000. 1 tirage de plan ; 79 x 75 cm (AD Savoie. 2 O 322)
  AD Savoie : 2 O 322

- **AD Savoie. 2 O 322. 1932. Plage de Coëtan, travaux d'aménagement...**
  Ville d'Aix-les-Bains. Voirie municipale. Plage de Coëtan. Travaux d'aménagement. Terrassement et dragage. Plan général. 250 / S. n., ingénieur municipal. Aix-les-Bains, 1932. Ech. 1 : 1000. 1 tirage de plan rehaussé : crayon ; 62, 5 x 102 cm (AD Savoie. 2 O 322)
  AD Savoie : 2 O 322

- **AD Savoie. 2 O 322. 1932. Plan d'aménagement de la plage de Coëtan, distribution générale...**
  Ville d'Aix-les-Bains. Plan d'aménagement de la plage de Coëtan. Distribution générale de la disposition et de l'évacuation des eaux / Pétriaux R., architecte. Aix-les-Bains, 1932. Ech. 1 : 200. 1 tirage de plan ; 144 x 104 cm (AD Savoie. 2 O 322)
  AD Savoie : 2 O 322

- **AD Savoie. 2 O 322. 1932. Plage de Coëtan, plan de l'entrée.**
  Ville d'Aix-les-Bains. Savoie. Plage de Coëtan. Plan de l'entrée / Pétriaux R., architecte. Aix-les-Bains, 1932. Ech. 1 : 50. 1 tirage de plan ; 56,5 x 88 cm (AD Savoie. 2 O 322)
  AD Savoie : 2 O 322

- **AD Savoie. 2 O 322. 1932. Plage de coëtan, plan d'un bar.**
  Ville d'Aix-les-Bains. Savoie. Plage de Coëtan. Plan d'un bar / Pétriaux R., architecte. Aix-les-Bains, 1932. Ech. 1 : 50. 1 tirage de plan ; 58 x 103 cm (AD Savoie. 2 O 322)
  AD Savoie : 2 O 322

- **AD Savoie. 2 O 322. 1932. Plage de Coëtan. Coupe AB sur le bâtiment du bar.**
  Ville d'Aix-les-Bains. Savoie. Plage de Coëtan. Coupe AB sur le bâtiment du bar / Pétriaux, architecte. Aix-les-Bains, décembre 1932. Ech. 1 : 50. 1 tirage de plan ; 51 x 59 cm (AD Savoie. 2 O 322)
  AD Savoie : 2 O 322

- **AD Savoie. 2 O 322. 1932. Plage de Coëtan, une douche.**
  Ville d'Aix-les-Bains. Savoie. Plage de Coëtan. Une douche / [Pétriaux R.], architecte. [Aix-les-Bains], [1932]. Ech. 1 : 50. 1 tirage de plan ; 43 x 34 cm (AD Savoie. 2 O 322)
  AD Savoie : 2 O 322

- **AD Savoie. 2 O 322. 1932. Plage de Coëtan, détails de cabines.**
  Ville d'Aix-les-Bains. Savoie. Plage de Coëtan. Détails de cabines. [Plan, coupe et élévation] / Pétriaux R., architecte. Aix-les-Bains, 1932. Ech. 1 : 20. 1 tirage de plan ; 62, 5 x 72 cm (AD Savoie. 2 O 322)
  AD Savoie : 2 O 322

- **AD Savoie. 2 O 322. 1932. Plage de Coëtan, bâtiment d'entrée, façade d'arrivée.**
  Ville d'Aix-les-Bains. Savoie. Plage de Coëtan. Bâtiment d'entrée. Façade d'arrivée / Pétriaux R., architecte. Aix-les-Bains, 1932. Ech. 1 : 50. 1 tirage de plan ; 53,5 x 92 cm (AD Savoie. 2 O 322)

AD Savoie : 2 O 322

- **AD Savoie. 2 O 322. 1932. Plage de Coëtan. Bâtiment d'entrée et bar. Façades sur le lac.**
  Ville d'Aix-les-Bains. Savoie. Plage de Coëtan. Bâtiment d'entrée et bar. Façades sur le lac / Pétriaux, architecte. Aix-les-Bains, décembre 1932. Ech. 1 : 50. 1 tirage de plan ; 56 x 93 cm (AD Savoie. 2 O 322)
  AD Savoie : 2 O 322

- **AD Savoie. 2 O 322. 1932. Plage de Coëtan, l'entrée.**
  Plage de Coëtan. L'Entrée [Vue axonométrique] / Pétriaux R., architecte. Aix-les-Bains, 1932. Sans éch. 1 tirage de plan ; 61, 5 x 41, 5 cm (AD Savoie. 2 O 322)
  AD Savoie : 2 O 322

- **AC Aix-les-Bains. 3 R 31. Dossier sur la plage municipale. 1933. Plan, plage municipale.**
  Plage de Coëtan. Plan général / S.n. Aix-les-Bains, octobre 1933. Ech. 1 : 1000. 1 tirage de plan ; 71 x 87, 5 cm. (AC Aix-les-Bains. 3 R 31. Dossier sur la plage municipale, 1933-1950).
  AC Aix-les-Bains : 3 R 31

- **AC Aix-les-Bains. 3 R 31. Dossier sur la plage municipale. 1946. Aménagements futurs, plage municipale.**
  Ville d'Aix-les-Bains. La Plage de Coëtan. Les aménagements futurs / L'architecte municipal. Aix-les-Bains, avril 1946. Ech. 1 : 1000. 1 tirage de plan rehaussé : encre, crayon ; 57 x 78, 5 cm. (AC Aix-les-Bains. 3 R 31. Dossier sur la plage municipale, 1933-1950).
  AC Aix-les-Bains : 3 R 31

- **AC Aix-les-Bains. 3 R 31. Dossier sur la plage municipale. 1946. Etude d'une Tour-plongeoir-toboggan, plage municipale.**
  Ville d'Aix-les-Bains. Aix Plage. Etude d'une Tour-plongeoir-toboggan / Service de la voierie municipale. Aix-les-Bains, avril 1946. Ech. 1 : 100. 1 tirage de plan ; 42 x 60 cm. (AC Aix-les-Bains. 3 R 31. Dossier sur la plage municipale, 1933-1950).
  AC Aix-les-Bains : 3 R 31

- **AC Aix-les-Bains. 2 FI 38. 1933. Le nouvel établissement thermal... La Plage.**
  Le nouvel établissement thermal. Aix-les-Bains. PLM. 1933. La Plage / S. n. Paris : Imprimerie H. Chachoin, 1933. 1 estampe (AC Aix-les-Bains. 2 FI 38)
  AC Aix-les-Bains : 2 FI 38

- **AC Aix-les-Bains. 12 FI 1_0588. 1933. Vue de la Plage d'Aix depuis la colline de Tresserve.**
  [Vue de la Plage d'Aix depuis la colline de Tresserve] / S. n. [Aix-les-Bains], [1933]. 1 photogr. : n. et b. ; 18 x 13 cm (AC Aix-les-Bains. 12 FI 1_0588)
  AC Aix-les-Bains : 12 FI 1_0588

- **AC Aix-les-Bains. Cp82_512. 193?. Vue de la Plage d'Aix depuis la colline de Tresserve.**
  [Vue de la Plage d'Aix depuis la colline de Tresserve] / S. n. [Aix-les-Bains], [193 ?]. 1 carte postale ; n. et b. ; 9 x 13 cm (AC Aix-les-Bains. Cp82_512)
  AC Aix-les-Bains : Cp82_512

- **AC Aix-les-Bains. 12 Fi 1_0633. 193?. L'entrée de la Plage d'Aix vue depuis la rue.**
  [L'entrée de la Plage d'Aix vue depuis la rue] / Brun G. [Aix-les-Bains], [193 ?]. 1 photogr. : n. et b. ; 13 x 18 cm (AC Aix-les-Bains. 12 Fi 1_0633)
  AC Aix-les-Bains : 12 Fi 1_0633

- **AC Aix-les-Bains. Cp44_018. 193?. Savoie. Tourisme. 374. Grande terrasse des bains. Plage d'Aix.**

Savoie. Tourisme. 374. Aix-les-Bains. Lac du Bourget. Grande terrasse des bains (Pétriaux, arch.) et Dent du Chat / S. n. [Aix-les-Bains], [193 ?]. 1 carte postale ; n. et b. ; 9 x 13 cm (AC Aix-les-Bains. Cp44_018)
AC Aix-les-Bains : Cp44_018

- **AC Aix-les-Bains. Cp44_003. 193?. Savoie. Tourisme. 1594. La plage au bord du lac du Bourget. Douches, cabines,...**
  Savoie. Tourisme. 1594. Aix-les-Bains. La plage au bord du lac du Bourget. Douches, cabines, entrée, bar, côté sud / S. n. [Aix-les-Bains], [193 ?]. 1 carte postale ; n. et b. ; 9 x 13 cm (AC Aix-les-Bains. Cp44_003)
  AC Aix-les-Bains : Cp44_003

- **AC Aix-les-Bains. Cp44_004. 193?. Savoie. Tourisme. 1594. La plage au bord du lac du Bourget. Douches, cabines...**
  Savoie. Tourisme. 1593. Aix-les-Bains. La plage au bord du lac du Bourget. Douches, cabines, entrée, bar, côté nord et la colline de Tresserve / S. n. [Aix-les-Bains], [193 ?]. 1 carte postale ; n. et b. ; 9 x 13 cm (AC Aix-les-Bains. Cp44_004)
  AC Aix-les-Bains : Cp44_004

- **AC Aix-les-Bains. 6 Fi 0172. 1933. Inauguration de la Plage d'Aix.**
  [Inauguration de la Plage d'Aix par M. et Mme Mollard] / Navello E. [Aix-les-Bains], [1933]. 1 photogr. ; plaque de verre ; 18 x 24 cm (AC Aix-les-Bains. 6 Fi 0172)
  AC Aix-les-Bains : 6 Fi 0172

- **AC Aix-les-Bains. 6 Fi 1307. 1933. Inauguration de la Plage d'Aix.**
  [Inauguration de la Plage d'Aix] / Navello E. [Aix-les-Bains], [1933]. 1 photogr. ; plaque de verre ; 18 x 24 cm (AC Aix-les-Bains. 6 Fi 1307)
  AC Aix-les-Bains : 6 Fi 1307

- **AC Aix-les-Bains. 6 Fi 1264. 1935. La Plage d'Aix. Groupe d'enfants.**
  [La Plage d'Aix. Groupe d'enfants assis sur le ponton en bois] / Navello E. [Aix-les-Bains], 1935. 1 photogr. ; plaque de verre ; 18 x 24 cm (AC Aix-les-Bains. 6 Fi 1264)
  AC Aix-les-Bains : 6 Fi 1264

- **AC Aix-les-Bains. 6 Fi 1754. 1938. La Plage d'Aix. Le bassin de pleine eau et le plongeoir.**
  [La Plage d'Aix. Le bassin de pleine eau et le plongeoir] / Navello E. [Aix-les-Bains], [1938]. 1 photogr. ; plaque de verre ; 18 x 24 cm (AC Aix-les-Bains. 6 Fi 1754)
  AC Aix-les-Bains : 6 Fi 1754

- **AC Aix-les-Bains. 11 FI 2140. 1946. La Plage d'Aix. Maquette réalisée par Maurice André...**
  [La Plage d'Aix. Maquette réalisée par Maurice André du service des eaux pour le projet d'une tour-toboggan-plongeoir] / S.n. [Aix-les-Bains], [ca. 1946]. 1 photogr. : n. et b. ; 11, 5 x 17 cm (AC Aix-les-Bains. 11 FI 2140)
  AC Aix-les-Bains : 11 FI 2140

- **AC Aix-les-Bains. 12 Fi 1_0638. 195?. La Plage d'Aix. Le solarium.**
  [La Plage d'Aix. Le solarium] / S. n. Aix-les-Bains : Télé, [195 ?]. 1 carte postale ; n. et b. ; 10 x 15 cm (AC Aix-les-Bains. 12 Fi 1_0638)
  AC Aix-les-Bains : 12 Fi 1_0638

- **AC Aix-les-Bains. 12 FI 1_0675. 195?. Vue aérienne de la Plage d'Aix.**
  [Vue aérienne de la Plage d'Aix] / S. n. [Aix-les-Bains], [195 ?]. 1 photogr. ; n. et b. ; 18 x 24 cm (AC Aix-les-Bains. 12 FI 1_0675)

AC Aix-les-Bains : 12 FI 1_0675

- **AC Aix-les-Bains. 12 FI 1_0254. 196?. La Plage d'Aix. Une douche-champignon, le ponton...**
  [La Plage d'Aix. Une douche champignon, le ponton et la Dent du Chat] / S. n. [Aix-les-Bains], [196 ?]. 1 photogr. : n. et b. ; 10 x 13 cm (AC Aix-les-Bains. 12 FI 1_0254)
  AC Aix-les-Bains : 12 FI 1_0254

- **AC Aix-les-Bains. 12 Fi 1_0664. 196?. La Plage d'Aix. L'estacade-promenade et une douche champignon.**
  [La Plage d'Aix. L'estacade-promenade et une douche champignon] / Studio Arnold. [Aix-les-Bains], [196 ?]. 1 photogr. ; n. et b. ; 18 x 24 cm (AC Aix-les-Bains. 12 Fi 1_0664)
  AC Aix-les-Bains : 12 Fi 1_0664

- **AC Aix-les-Bains. 12 Fi 1_0637. 196?. Vue de la Plage d'Aix depuis l'estacade-promenade.**
  [Vue de la Plage d'Aix depuis l'estacade-promenade] / Karquel. [Aix-les-Bains], [196 ?]. 1 photogr. ; n. et b. ; 18 x 19 cm (AC Aix-les-Bains. 12 Fi 1_0637)
  AC Aix-les-Bains : 12 Fi 1_0637

- **AP Entreprise Léon Grosse. Dossier n°46-35. 1947. Voirie municipale, la plage, tour-plongeoir-toboggan.**
  Ville d'Aix-les-Bains. Voirie municipale. La Plage. Tour-plongeoir-toboggan. Elévation [Non réalisé] / [Service de la voirie municipale]. [Aix-les-Bains], [1947]. Ech. 1 : 50. 1 tirage de plan ; 84, 5 x 88 cm (AP Entreprise Léon Grosse. Dossier n°46-35)
  AP Entreprise Léon Grosse : Dossier n°46-35

- **AP Entreprise Léon Grosse. Dossier n°46-35. 1947. Plage de Coëtan, bassin de pleine eau, estacade promenade...**
  Ville d'Aix-les-Bains. Plage de Coetan. Bassin de pleine eau. Estacade promenade. Plan d'ensemble / S. n. Aix-les-Bains, 1947. Ech. 1 : 1000. 1 tirage de plan ; 53, 5 x 74 cm (AP Entreprise Léon Grosse. Dossier n °46-35)
  AP Entreprise Léon Grosse : Dossier n°46-35

- **AP Entreprise Léon Grosse. Dossier n°47.17. 1947. Plage d'Aix-les-Bains. Estacade-promenoir [Vue du chantier].**
  Plage d'Aix-les-Bains. Estacade-promenoir [Vue du chantier] / S.n. Aix-les-Bains, 1947. 1 photogr. : n. et b. ; 13 x 18 cm (AP Entreprise Léon Grosse. Dossier n°47.17)
  AP Entreprise Léon Grosse : Dossier n°47.17

- **AP Entreprise Léon Grosse. Dossier n°47.17. 1947. Plage d'Aix-les-Bains. Estacade promenoir [Vue de l'estacade].**
  Plage d'Aix-les-Bains. Estacade promenoir [Vue de l'estacade] / S.n. Aix-les-Bains, 1947. 1 photogr. : n. et b. ; 13 x 18 cm (AP Entreprise Léon Grosse. Dossier n°47.17)
  AP Entreprise Léon Grosse : Dossier n°47.17

- **AC Aix-les-Bains. 12 FI 8_0079. 1980. Inondations à la Plage d'Aix.**
  [Inondations à la Plage d'Aix] / S. n. [Aix-les-Bains], [1980]. 1 photogr. ; n. et b. ; 12, 5 x 9 cm (AC Aix-les-Bains. 12 FI 8_0079)
  AC Aix-les-Bains : 12 FI 8_0079

- **AC Aix-les-Bains. 12 Fi 1/154. Années 1980. Vue aérienne. Le Petit-Port et la Plage.**
  [Vue aérienne. Le Petit-Port et la Plage]. [Aix-les-Bains], [vers 198 ?]. 1 photogr. ; 13 x 17 cm. (AC Aix-les-Bains : 12 Fi 1/154)
  AC Aix-les-Bains : 12 Fi 1/154

- **AC Aix-les-Bains. Office du tourisme d'Aix-les-Bains. Vers 2000. Les rives aixoises du lac du Bourget.**

[Les rives aixoises du lac du Bourget : plage municipale, Petit Port, boulevard et esplanade du lac] / Lansard G., photograhe. [Aix-les-Bains], vers 2000. 1 photogr. : coul. (AC Aix-les-Bains. Office du tourisme d'Aix-les-Bains)
AC Aix-les-Bains

Annexe 1

ANNEXE 1 Proposition du docteur Cesbron à la Ville d'Aix-les-Bains

ANNEXE 1
Proposition du docteur Cesbron à la Ville d'Aix-les-Bains
(AC Aix-les-Bains. 1 D. Registre des Délibérations du conseil municipal, 24 novembre 1928)
« Le Maire commence par mettre en garde les auditeurs et la population contre les espoirs inconsidérés que pourraient susciter les déclarations qu'il va faire. Il constat, en effet, qu'au scepticisme qui régnait en ville à l'égard de la question de l'Etablissement Thermal jusqu'à ces derniers temps, succède, chez un certain nombre de ses concitoyens, la quasi-certitude de voir se réaliser immédiatement tous les projets en cours. Ces projets sont en réalité en très bonne voie, mais, en raison même de leur importance et l'ampleur de l'effort financier qui doit être fait pour les mener à bien, les incertitudes subsisteront tant que les contrats engageant les parties en présence ne seront pas signés.
Ceci dit, le Maire expose qu'une personnalité parisienne, appartenant à la fois au monde médical et au monde financier, le docteur Cesbron, est entré en relation avec lui il y a environ deux mois pour tenter de constituer une Société capable d'assurer la partie du financement des Thermes qui ne serait pas couvert par l'Etat et la Ville, et entreprendre en même temps toute une série de travaux d'embellissement sur le périmètre de la commune d'Aix. Le docteur Cesbron, qui est officier de la Légion d'honneur, président du conseil d'administration du journal L'Information et administrateur de quelques Sociétés importantes à Paris, estime, en effet, en financier averti, que le capital qui devra être investi dans la construction des Thermes est d'une importance telle qu'il serait très présomptueux d'envisager que ce capital pût être rémunéré par les résultats de l'exploitation des dits Etablissement thermaux. En appliquant même à sa rémunération une annuité importante qui sera demandée aux tenanciers de jeux, on ne pourrait donner à l'affaire financière « Thermes », un aspect suffisamment suffisant pour attirer les capitaux nécessaires.
Aix-Plage
Le docteur Cesbron a donc conçu l'idée de juxtaposer à l'affaire « Thermes » d'autres entreprises susceptibles de rémunérer, dans des conditions meilleures, les capitalistes qui lui donneraient leur concours. Son attention a été attirée tout d'abord par l'insuffisant aménagement des bords du lac du Bourget. Il est persuadé que, du jour où le lac offrira toutes les attractions nautiques qui existent, à l'heure actuelle, au bord des lacs suisses à Montreux, à Territet, à Lucerne, Ouchy, etc…, beaucoup d'étrangers viendront à Aix, qui, maintenant, ne fréquentent par notre station, en raison du fait qu'il n'existe sur le bord du lac ni villas confortables, ni hôtels offrant un nombre de chambres suffisant pour les recevoir. La clientèle de jeunes gens n'existe, de ce fait, que fort peu à Aix-les-Bains et la municipalité doit se préoccuper de donner à la Ville ce qui lui manque pour attirer cette clientèle. Le projet du docteur Cesbron correspond donc parfaitement à un besoin de la station.
L'achèvement du boulevard du Lac
Un gros effort a été fait en ce sens dans ces dernières années par la construction du boulevard du Lac. Mais on sait que ce boulevard est loin d'être achevé, il faut recharger la chaussée pour remédier à des fléchissements très importants qui se sont produits, places des bordures de trottoirs, établir sur le trottoir actuel longeant le lac une bande de ciment de 2 mètres pour les promeneurs, comme cela se pratique dans toutes les promenades de luxe ; installer des candélabres, etc…, le tout devant représenter une dépense certainement supérieure à un million. Il faut enfin, de toute urgence, assainir les terrains marécageux qui bordent ce boulevard sur toute sa longueur ; cela représente une dépense considérable de remblais, en raison du fait que le niveau actuel du sol est, à certains endroits, jusqu'à 3 mètres en contrebas du niveau de la chaussée.
Les finances municipales, devant faire face à des obligations de toutes sortes qui résulteront notamment des travaux d'eau potable, de la transformation du réseau d'égouts, des abattoirs, etc…, ne pourraient entreprendre ces travaux de remblayage que dans un avenir assez lointain ; et jusque là, le résultat de l'effort qu'a été la construction du boulevard du Lac serait en quelque sort annihilé par la lamentable apparence actuelles des terrains qu'il borde.
La proposition Cesbron
Le docteur Cesbron offre à la Ville d'effectuer ces travaux de remblayage et de mettre en état convenable, pour l'établissement d'un jardin public, une bande ayant au moins 20 mètres de largeur, sur toute la longueur du boulevard entre le Grand-Port et le Petit-Port. Le Maire fait observer à ce sujet que le Conseil municipal, en séance plénière, a insisté très fortement sur l'opportunité de porter à 30 mètres la largeur de 20 mètres considérée par le Dr Cesbron.
Le docteur Cesbron s'est offert en même temps de participer aux travaux d'achèvement du boulevard du Lac, proprement dit, jusqu'à concurrence de un million.

En échange de ces avantages, la Ville cèderait au docteur Cesbron, gratuitement, tous les terrains qui lui appartiennent à l'est de la bande de 20 à 20 mètres dont il a été question plus haut ; elle lui cèderait également, au prix coûtant, les terrains qu'elle aurait achetés en vertu de la déclaration d'utilité publiques demandée par la Conseil municipal, sur une zone de 80 mètres, pour l'établissement d'un parc. Mais cette zone de 80 mètres serait portée à 100 mètres ou à 110 mètres suivant la largeur de la bande aménagée en jardin public.
Le lotissement des bords de lac
M. Henri Clerc attire l'attention du Conseil municipal sur le prix élevé auquel reviendraient certainement les travaux de mise en état dont le docteur Cesbron assume la dépense ; il estime que le demandeur fait preuve d'un esprit d'entreprise que l'on trouve rarement et d'une véritable audace financière, en prenant une charge aussi lourde.
Le docteur Cesbron a l'intention de transformer les terrains qui lui seraient cédés, en lotissements de grand luxe comportant villas de dernier confort, entourées chacune de parcs et de jardins et dotées des installations d'urbanisme les plus modernes. Il estime avoir rapidement acquéreurs de ces villas dans la clientèle nouvelle qu'attireraient à Aix la construction des Thermes, l'embellissement de la Ville et l'aménagement des bords du lac.
Le Maire fait observer à ce sujet que le docteur Cesbron, en raison de la notoriété dont il dispose dans le monde médical étranger, il est le président-fondateur de l'Association pour le développement des relations médicales entre pays alliés, est en mesure de faire une propagande très intense dans des nations qui, jusqu'ici, ne nous fournissaient qu'une clientèle très réduite, l'Amérique du Sud, par exemple.
L'engagement de la Ville
Le Maire rend hommage à l'esprit d'entreprise comme à la valeur morale du docteur Cesbron qui a su grouper autour de lui des concours très importants, français, britanniques et suisses. Ces concours lui permettant de disposer du capital nécessaire aux entreprises qu'il projette, n'existent à l'heure actuelle qu'à l'état de promesses ; il s'agit de transformer ces promesses en contrats effectifs ; pour cela, une Société doit être créée, à un capital initial d'une certaine importance et susceptible d'accroissements considérables. C'est pour constituer cette Société que le docteur Cesbron a besoin d'un engagement au Conseil municipal relatif aux terrains des bords de lac ; cette cession de terrains constituera son apport personnel à la Société qui, dès lors, pourra se constituer. M. Henri Clerc a demandé que le capital en fût au départ, de quatre millions.
Il ne peut être question, pour le moment, de constituer la Société dans le but du financement des Thermes puisque le Parlement n'a pas encore autorisé, par son vote, la participation de capitalistes privés à une Société ayant pour but cette construction. Le Maire fait d'ailleurs observer que, dans le cas où l'Etat déciderait de faire l'Etablissement Thermal sans intervention du capital privé (et cela supposerait alors de la part de l'Etat la fourniture de la presque totalité des fonds nécessaires), l'action du groupe Cesbron n'en serait pas arrêtée pour cela, l'élément d'attraction que constituerait pour Aix la création de Thermes nouveaux, existant, en effet, quels en soient les constructeurs.
Le Groupe Cesbron s'est assuré le moyen de transformer en établissement de tout premier ordre susceptible de satisfaire la clientèle la plus exigeante, certains des établissements existant déjà sur le bord du lac. Dès cet hiver, les travaux pourraient être exécutés, concernant la création d'une véritable plage avec toutes ses dépendances, de restaurants, etc…
Le Maire déclare en terminant qu'il n'osait pas espérer qu'un tel plan pourrait être proposé aussi vite. Dans le délai de 2 mois, le docteur Cesbron devra confirmer son offre et fournir les pièces établissant la constitution d'une Société au capital de 4 millions. Passé ce délai, la Ville reprendrait sa liberté d'action.
Le Maire attend un effet quasi immédiat sur la prospérité d'Aix, de la réalisation de ce plan. Il demande en conséquence, au Conseil municipal, de bien vouloir accepter la proposition du Dr Cesbron, la Commission plénière ayant, l'avant-veille, après une audition tout à fait concluante du docteur Cesbron lui-même, décidé à l'unanimité d'accepter la dite proposition. »

Illustrations

Plan d'ensemble
Dess. André Céréza
IVR82_20147304301NUDA

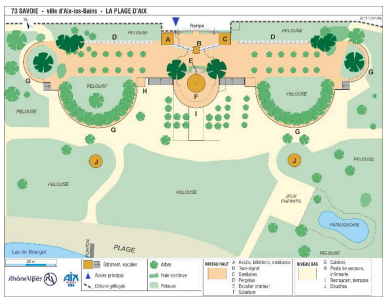

Plan masse
Dess. André Céréza
IVR82_20147304302NUDA

Plan d'aménagement des abords de la plage, 1930

Repro. Denys Harreau
IVR82_20147300399NUCB

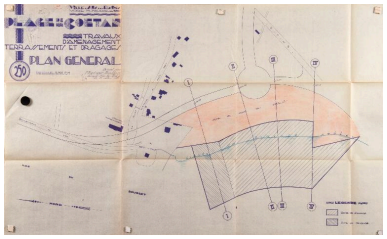

Plan des travaux de terrassement et dragage, 1932
Repro. Denys Harreau
IVR82_20147300398NUCB

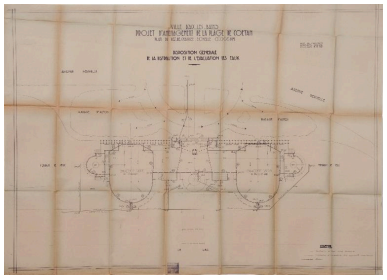

Plan de la distribution et de l'évacuation des eaux, 1932
Repro. Denys Harreau
IVR82_20147300395NUCB

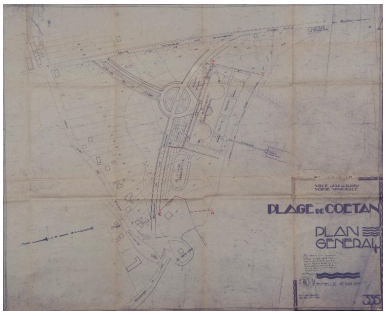

Plan général, 1933
Repro. Denys Harreau
IVR82_20137301097NUCB

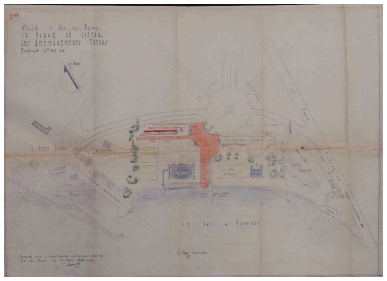

Projet d'aménagement non réalisé, 1946
Repro. Denys Harreau
IVR82_20137301099NUCB

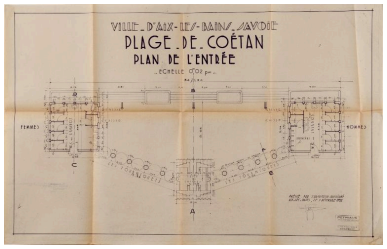

Plan de l'entrée, 1932
Repro. Denys Harreau
IVR82_20147300391NUCB

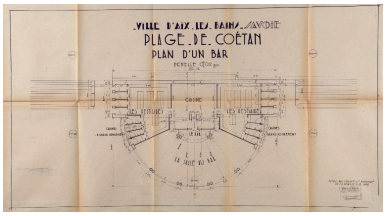

Plan du bar, 1932
Repro. Denys Harreau
IVR82_20147300392NUCB



Coupe sur le bar, 1932
Repro. Denys Harreau
IVR82_20157300418NUCB



Plan et élévation des douches, 1932
Repro. Denys Harreau
IVR82_20147300393NUCB

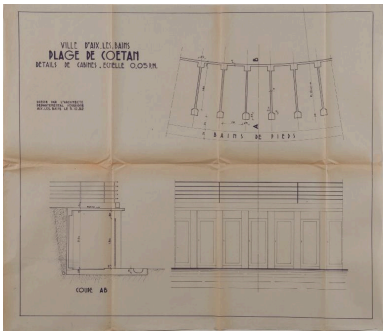

Plan, coupe et élévation des cabines, 1932
Repro. Denys Harreau
IVR82_20147300397NUCB



Elévation de l'entrée, 1932
Repro. Denys Harreau
IVR82_20147300396NUCB



Vue axonométrique de l'entée, 1932
Repro. Denys Harreau
IVR82_20147300394NUCB



Façades sur le lac, 1932
Repro. Denys Harreau
IVR82_20157300419NUCB

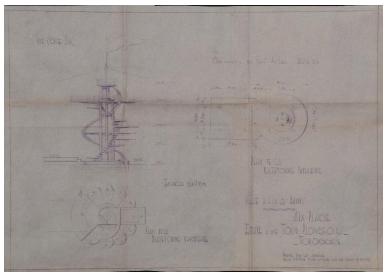

Etude d'une tour-plongeoir-toboggan, 1946
Repro. Denys Harreau
IVR82_20137301098NUCB

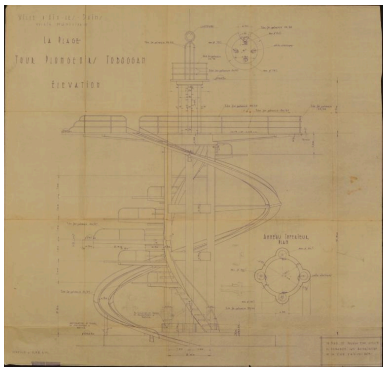

Etude d'une tour-plongeoir-toboggan, 1947
Repro. Denys Harreau
IVR82_20147300798NUCB

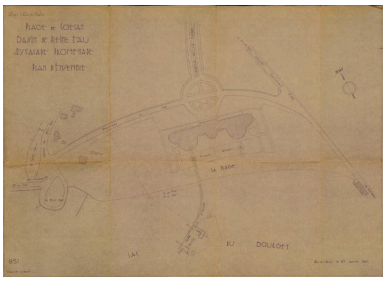

Plan d'ensemble, 1947,
avec estacade-promenade
Repro. Denys Harreau
IVR82_20147300799NUCB



Publicité, 1933
Repro. Denys Harreau
IVR82_20147300957NUCB

Vue aérienne, années 1980
Repro. François Fouger
IVR82_20117300887NUCB

Vue aérienne de la plage, années 1950
Repro. Denys Harreau
IVR82_20147300968NUCB

Vue de la plage depuis la colline de Tresserve, années 1930
Repro. Denys Harreau
IVR82_20147300973NUCB



Chantier de construction achevé, 1933
Repro. Denys Harreau
IVR82_20147300963NUCB

L'entrée de la plage, années 1930
Repro. Denys Harreau
IVR82_20147300964NUCB

Vue sur le lac depuis la plage, années 1960
Repro. Denys Harreau
IVR82_20147300962NUCB

Une douche et le ponton, années 1960
Repro. Denys Harreau
IVR82_20147300967NUCB



Le solarium, années 1930
Repro. Denys Harreau
IVR82_20147300972NUCB



Le solarium, années 1950
Repro. Denys Harreau
IVR82_20147300966NUCB



Douche sud, années 1930
Repro. Denys Harreau
IVR82_20147300970NUCB



Douche nord, années 1930
Repro. Denys Harreau
IVR82_20147300971NUCB

Inauguration par le Maire et son épouse, 1933
Repro. Denys Harreau
IVR82_20147301194NUCB

Inauguration, 1933
Repro. Denys Harreau
IVR82_20147300959NUCB



Cours de natation, 1935
Repro. Denys Harreau
IVR82_20147300958NUCB

Le bassin de pleine eau
et le plongeoir, 1938
Repro. Denys Harreau
IVR82_20147300960NUCB

Le bassin de pleine eau, années 1960
Repro. Denys Harreau
IVR82_20147300965NUCB

Maquette d'une tour-
plongeoir-toboggan, 1946
Repro. Denys Harreau
IVR82_20147300961NUCB

Chantier de l'estacade, 1947
Repro. Denys Harreau
IVR82_20157301001NUCB

Estacade, 1947
Repro. Denys Harreau
IVR82_20157301002NUCB

Inondations, 1980
Repro. Denys Harreau
IVR82_20147300969NUCB

Vue aérienne, vers 2000
Repro. Denys Harreau,
Autr. G. Lansard
IVR84_20177300061NUCB



Vue d'ensemble depuis le plongeoir
Phot. Denys Harreau
IVR82_20157300495NUCA

Vue de la plage depuis le plongeoir
Phot. Eric Dessert
IVR82_20147304751NUCAQ

Vue d'ensemble depuis le ponton
Phot. Denys Harreau
IVR82_20157300498NUCA

Vue de la plage depuis le ponton
Phot. Eric Dessert
IVR82_20147304752NUCAQ

Vue d'ensemble depuis le ponton
Phot. Eric Dessert
IVR82_20147304757NUCAQ

L'entrée
Phot. Denys Harreau
IVR82_20147300996NUCA

Sanitaires à l'entrée (bât. C)
Phot. Denys Harreau
IVR82_20147300999NUCA

Le solarium (bât. F)
Phot. Denys Harreau
IVR82_20147300998NUCA



Accès sud au solarium (bât. F)
Phot. Denys Harreau
IVR82_20147300997NUCA



Accès nord au solarium (bât. F)
Phot. Denys Harreau
IVR82_20147300995NUCA

Allée nord bordée
d'arbres et d'une pergola
Phot. Denys Harreau
IVR82_20147300994NUCA

Pergola nord (D)
Phot. Denys Harreau
IVR82_20147300993NUCA

Vue d'ensemble depuis le rivage
Phot. Denys Harreau
IVR82_20147300980NUCA

Les deux absides nord
abritant les cabines (G)
Phot. Denys Harreau
IVR82_20147300979NUCA

Cabines dans l'abside nord (G)
Phot. Denys Harreau
IVR82_20147300977NUCA

Abside nord (G)
Phot. Denys Harreau
IVR82_20147300978NUCA

Une cabine
Phot. Denys Harreau
IVR82_20147300989NUCA

Vue d'ensemble des terrasses nord
Phot. Denys Harreau
IVR82_20147300976NUCA

Terrasse d'une abside nord
Phot. Denys Harreau
IVR82_20147300974NUCA



Vue depuis la terrasse nord
Phot. Denys Harreau
IVR82_20147300992NUCA

Plongeoir, ponton, douche et cabines
Phot. Eric Dessert
IVR82_20147304762NUCAQ

Une douche (bât. J)
Phot. Denys Harreau
IVR82_20147300983NUCA

Une douche (bât. J)
Phot. Eric Dessert
IVR82_20147304758NUCA



Fût et plateforme
circulaire d'une douche
Phot. Denys Harreau
IVR82_20147300985NUCA

Détail du décor du fût de la douche
Phot. Denys Harreau
IVR82_20147300984NUCA

Détail du décor d'une douche
Phot. Denys Harreau
IVR82_20147300986NUCA

Vue d'ensemble du
ponton et des toboggans
Phot. Denys Harreau
IVR82_20147300988NUCA



Toboggans, bassin de
pleine eau et ponton
Phot. Denys Harreau
IVR82_20157300497NUCA

Ponton et toboggans
Phot. Denys Harreau
IVR82_20147300990NUCA

Ponton
Phot. Denys Harreau
IVR82_20147300981NUCA

Le rivage
Phot. Denys Harreau
IVR82_20147300982NUCA

Les allées et les pelouses
Phot. Denys Harreau
IVR82_20147300975NUCA



Pelouse et espace de jeux pour enfants
Phot. Denys Harreau
IVR82_20147301000NUCA

Escalier reliant les deux niveaux
Phot. Denys Harreau
IVR82_20147300991NUCA

Terrasses du restaurant (I)
Phot. Denys Harreau
IVR82_20147300987NUCA

Plantations
Phot. Eric Dessert
IVR82_20147304760NUCA

Dossiers liés

Dossiers de synthèse :
Généralités (IA73001081) Rhône-Alpes, Savoie, Aix-les-Bains
Oeuvre(s) contenue(s) :
Oeuvre(s) en rapport :
Secteur urbain, les Bords du lac (IA73001418) Rhône-Alpes, Savoie, Aix-les-Bains, Les Bords du lac

Auteur(s) du dossier : Elsa Belle, Philippe Gras
Copyright(s) : © Région Rhône-Alpes, Inventaire général du patrimoine culturel ; © Ville d'Aix-les-Bains

Plan d'ensemble

IVR82_20147304301NUDA
Auteur de l'illustration : André Céréza
Date de prise de vue : 2014
© Région Rhône-Alpes, Inventaire général du patrimoine culturel ; © Ville d'Aix-les-Bains
reproduction soumise à autorisation du titulaire des droits d'exploitation

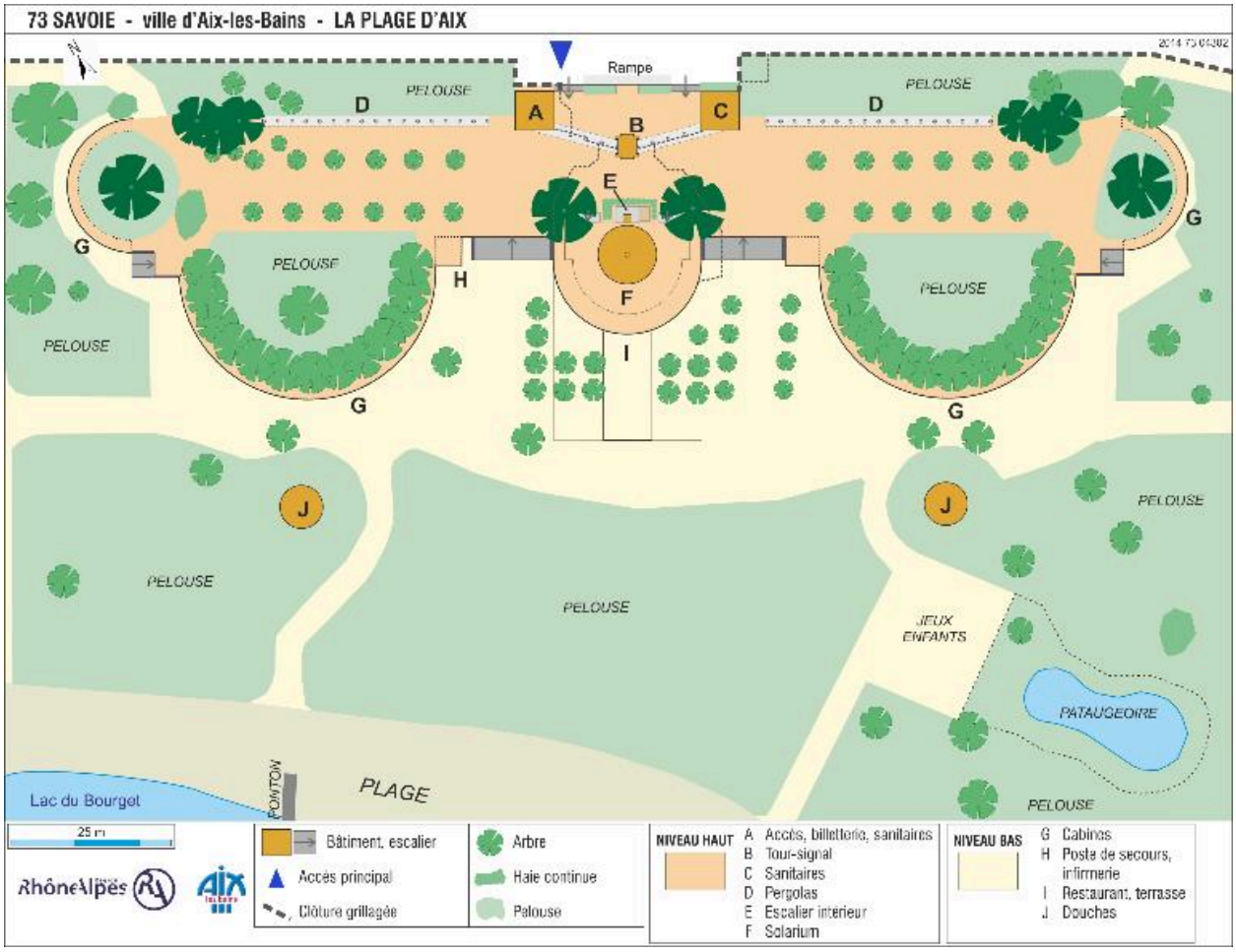

Plan masse

IVR82_20147304302NUDA
Auteur de l'illustration : André Céréza
Date de prise de vue : 2014
© Région Rhône-Alpes, Inventaire général du patrimoine culturel ; © Ville d'Aix-les-Bains
reproduction soumise à autorisation du titulaire des droits d'exploitation

Plan d'aménagement des abords de la plage, 1930

Référence du document reproduit :

- **AD Savoie. 2 O 322. 1930. Aménagement des bords de lac, 1ère étape, plage de Coëtan...**
  Ville d'Aix-les-Bains. Aménagement des bords du lac. 1ère étape. Plage de Coëtan. Plan d'alignement / S. n., ingénieur municipal. Aix-les-Bains, 1930. Ech. 1 : 1000. 1 tirage de plan ; 79 x 75 cm (AD Savoie. 2 O 322)
  AD Savoie : 2 O 322

IVR82_20147300399NUCB
Auteur de l'illustration (reproduction) : Denys Harreau
Date de prise de vue : 2014
© Archives départementales de la Savoie
reproduction soumise à autorisation du titulaire des droits d'exploitation

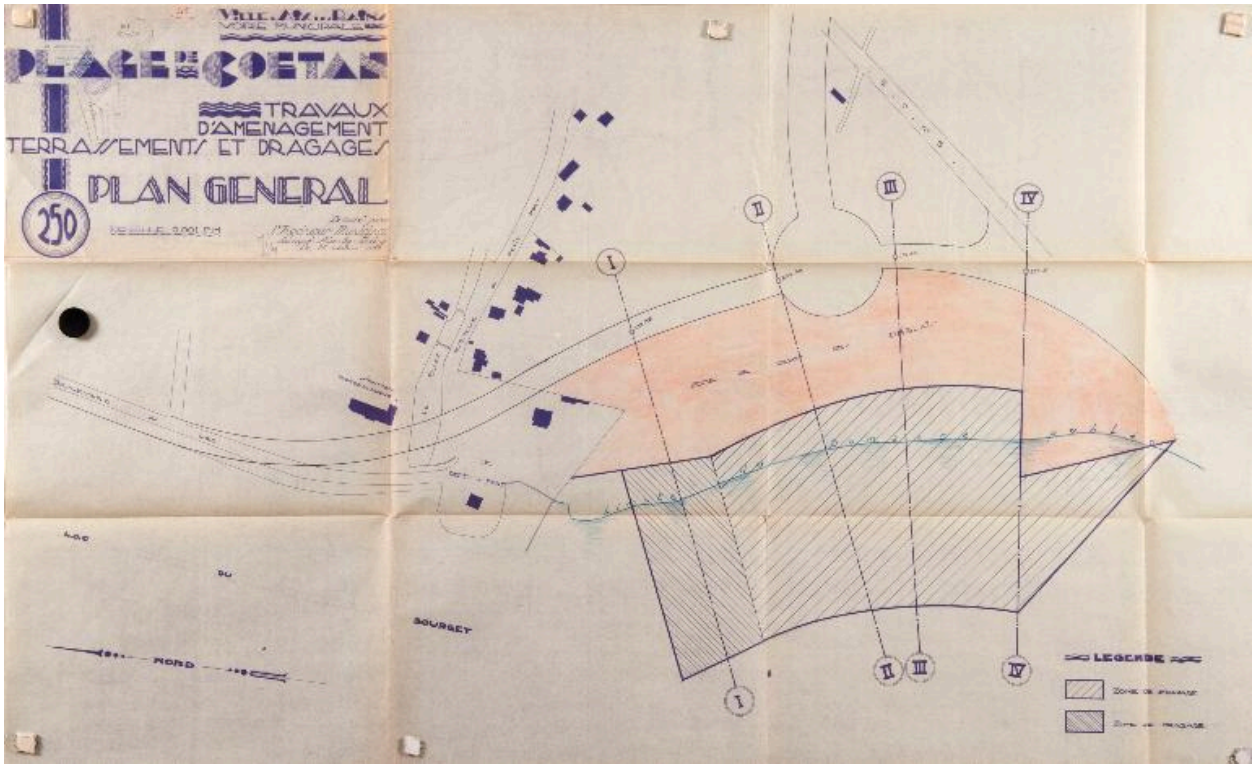

Plan des travaux de terrassement et dragage, 1932

Référence du document reproduit :

- **AD Savoie. 2 O 322. 1932. Plage de Coëtan, travaux d'aménagement...**
  Ville d'Aix-les-Bains. Voirie municipale. Plage de Coëtan. Travaux d'aménagement. Terrassement et dragage. Plan général. 250 / S. n., ingénieur municipal. Aix-les-Bains, 1932. Ech. 1 : 1000. 1 tirage de plan rehaussé : crayon ; 62, 5 x 102 cm (AD Savoie. 2 O 322)
  AD Savoie : 2 O 322

IVR82_20147300398NUCB
Auteur de l'illustration (reproduction) : Denys Harreau
Date de prise de vue : 2014
© Archives départementales de la Savoie
reproduction soumise à autorisation du titulaire des droits d'exploitation

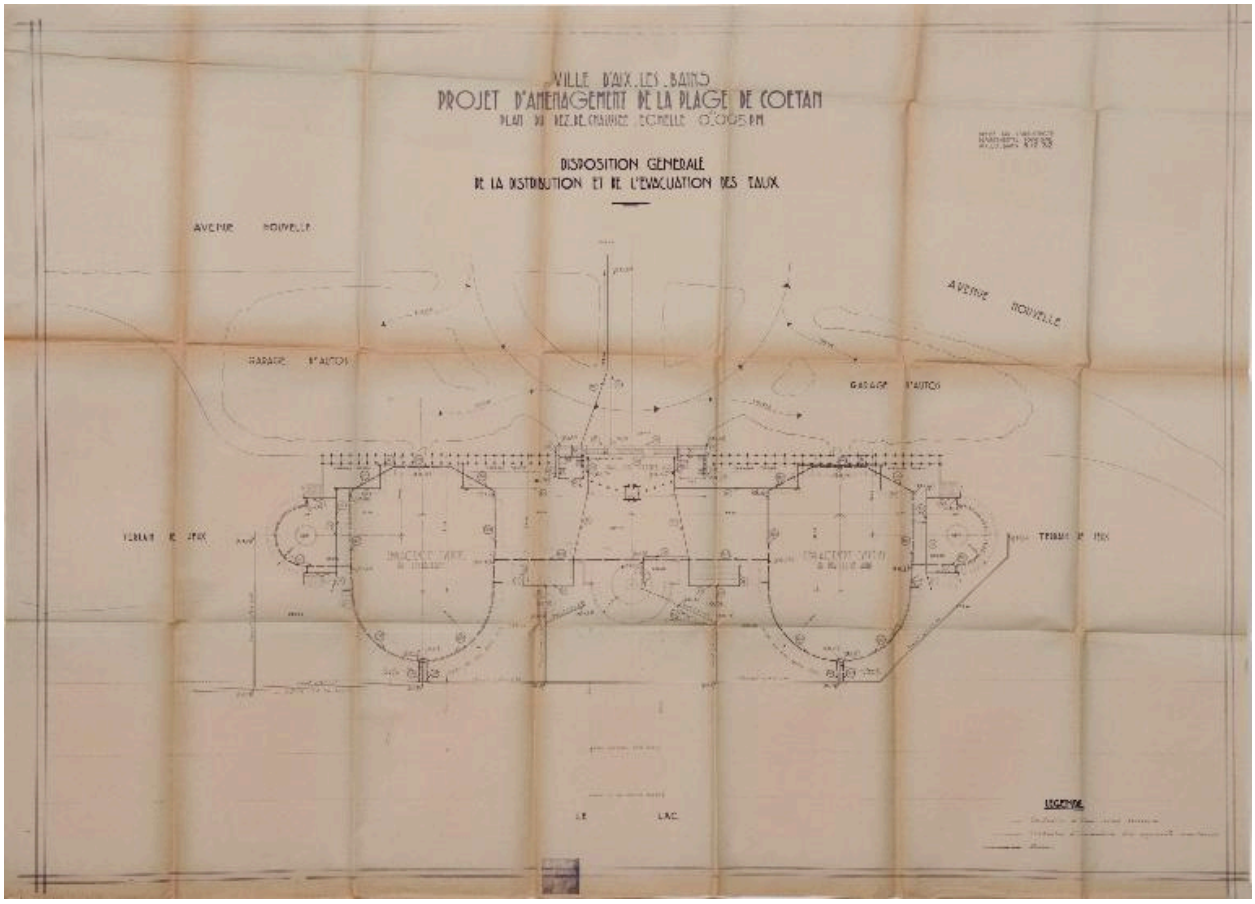

Plan de la distribution et de l'évacuation des eaux, 1932

Référence du document reproduit :

- **AD Savoie. 2 O 322. 1932. Plan d'aménagement de la plage de Coëtan, distribution générale...**
  Ville d'Aix-les-Bains. Plan d'aménagement de la plage de Coêtan. Distribution générale de la disposition et de l'évacuation des eaux / Pétriaux R., architecte. Aix-les-Bains, 1932. Ech. 1 : 200. 1 tirage de plan ; 144 x 104 cm (AD Savoie. 2 O 322)
  AD Savoie : 2 O 322

IVR82_20147300395NUCB
Auteur de l'illustration (reproduction) : Denys Harreau
Date de prise de vue : 2014
© Archives départementales de la Savoie
reproduction soumise à autorisation du titulaire des droits d'exploitation

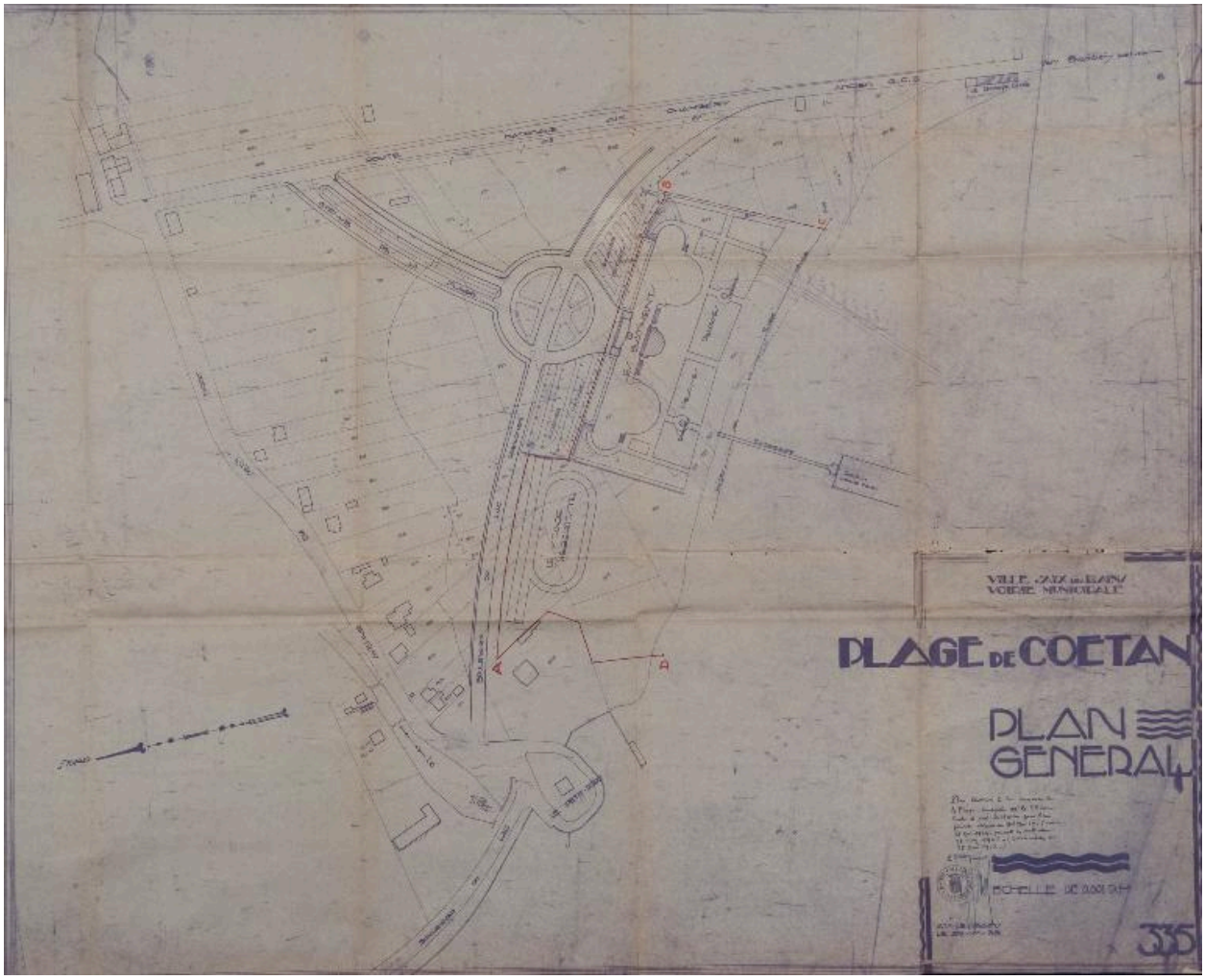

Plan général, 1933

Référence du document reproduit :

- **AC Aix-les-Bains. 3 R 31. Dossier sur la plage municipale. 1933. Plan, plage municipale.**
  Plage de Coëtan. Plan général / S.n. Aix-les-Bains, octobre 1933. Ech. 1 : 1000. 1 tirage de plan ; 71 x 87, 5 cm. (AC Aix-les-Bains. 3 R 31. Dossier sur la plage municipale, 1933-1950).
  AC Aix-les-Bains : 3 R 31

IVR82_20137301097NUCB
Auteur de l'illustration (reproduction) : Denys Harreau
Date de prise de vue : 2013
© Archives municipales d'Aix-les-Bains
reproduction soumise à autorisation du titulaire des droits d'exploitation

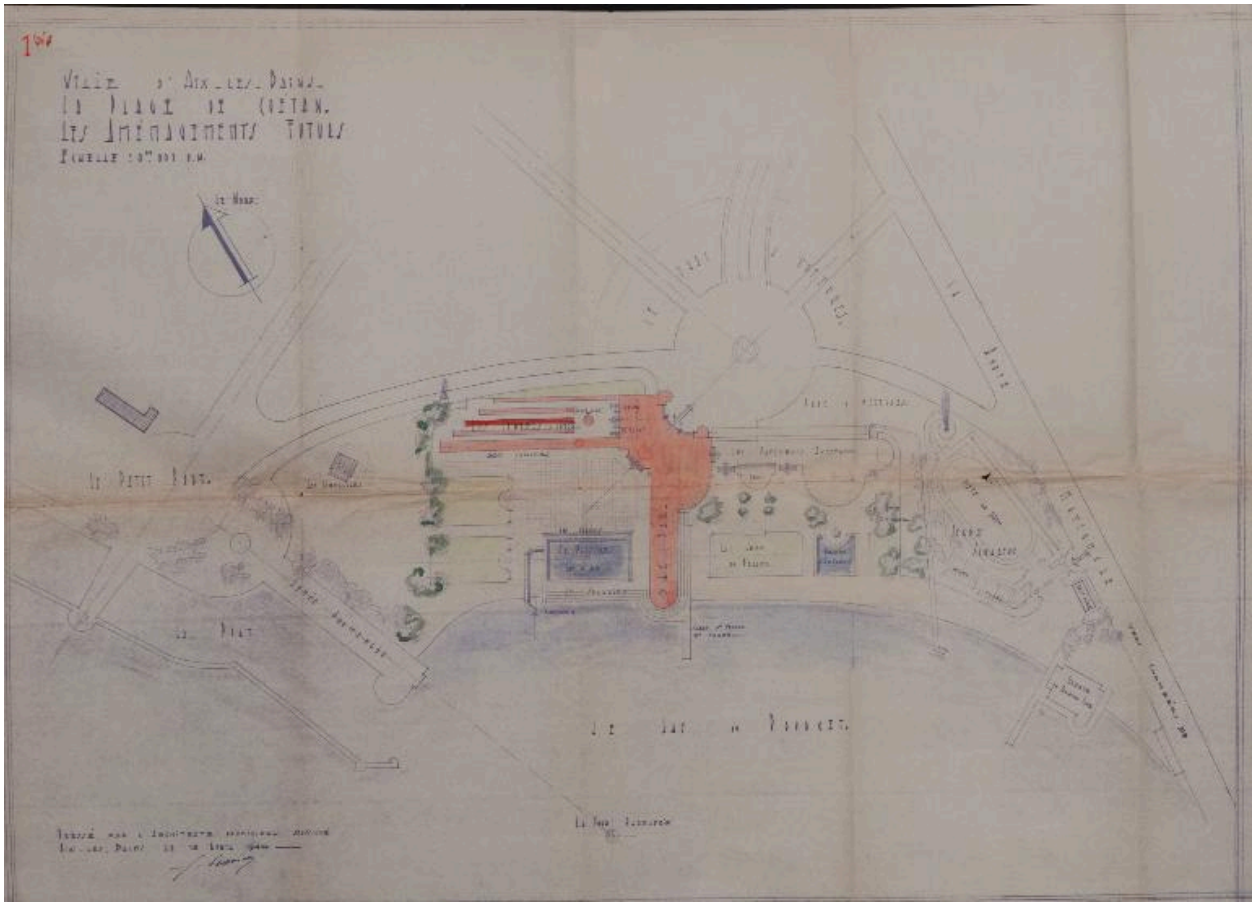

Projet d'aménagement non réalisé, 1946

Référence du document reproduit :

- **AC Aix-les-Bains. 3 R 31. Dossier sur la plage municipale. 1946. Aménagements futurs, plage municipale.**
  Ville d'Aix-les-Bains. La Plage de Coëtan. Les aménagements futurs / L'architecte municipal. Aix-les-Bains, avril 1946. Ech. 1 : 1000. 1 tirage de plan rehaussé : encre, crayon ; 57 x 78, 5 cm. (AC Aix-les-Bains. 3 R 31. Dossier sur la plage municipale, 1933-1950).
  AC Aix-les-Bains : 3 R 31

IVR82_20137301099NUCB
Auteur de l'illustration (reproduction) : Denys Harreau
Date de prise de vue : 2013
© Archives municipales d'Aix-les-Bains
reproduction soumise à autorisation du titulaire des droits d'exploitation

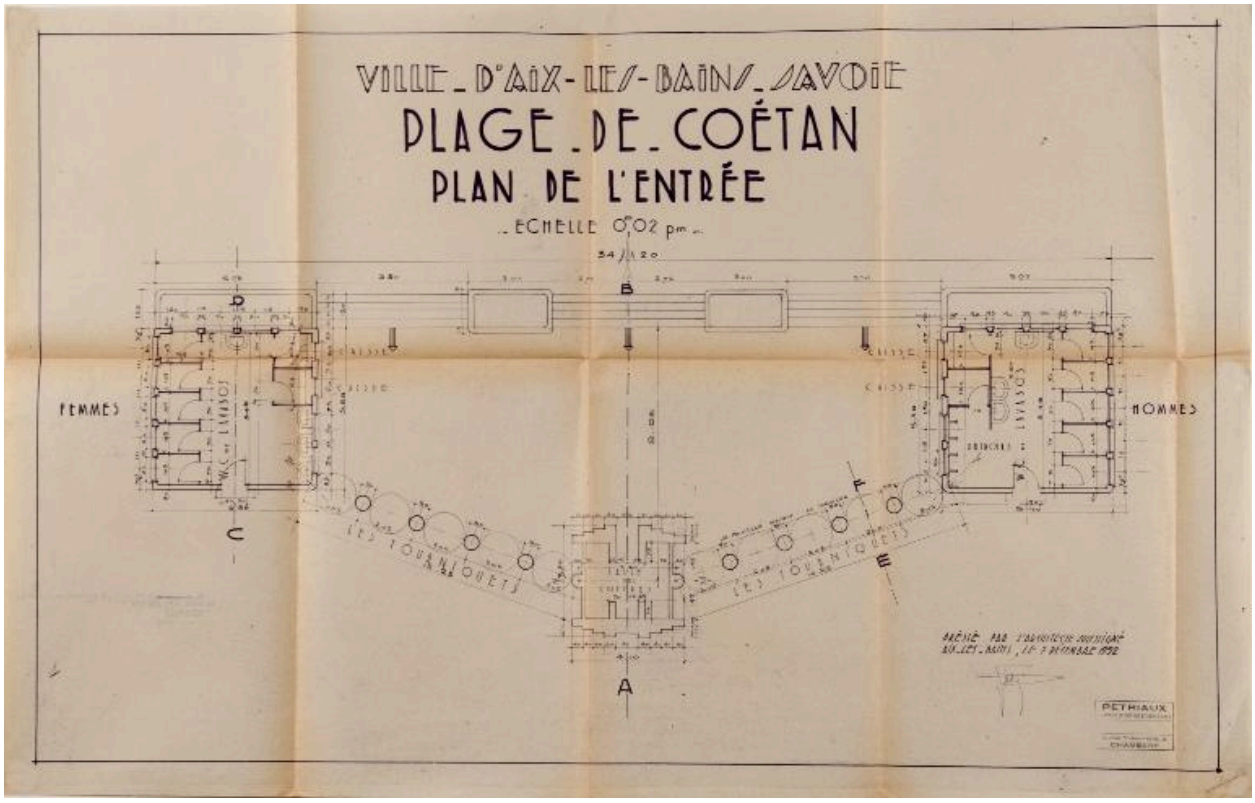

Plan de l'entrée, 1932

Référence du document reproduit :

- **AD Savoie. 2 O 322. 1932. Plage de Coëtan, plan de l'entrée.**
  Ville d'Aix-les-Bains. Savoie. Plage de Coëtan. Plan de l'entrée / Pétriaux R., architecte. Aix-les-Bains, 1932. Ech. 1 : 50. 1 tirage de plan ; 56,5 x 88 cm (AD Savoie. 2 O 322)
  AD Savoie : 2 O 322

IVR82_20147300391NUCB
Auteur de l'illustration (reproduction) : Denys Harreau
Date de prise de vue : 2014
© Archives départementales de la Savoie
reproduction soumise à autorisation du titulaire des droits d'exploitation

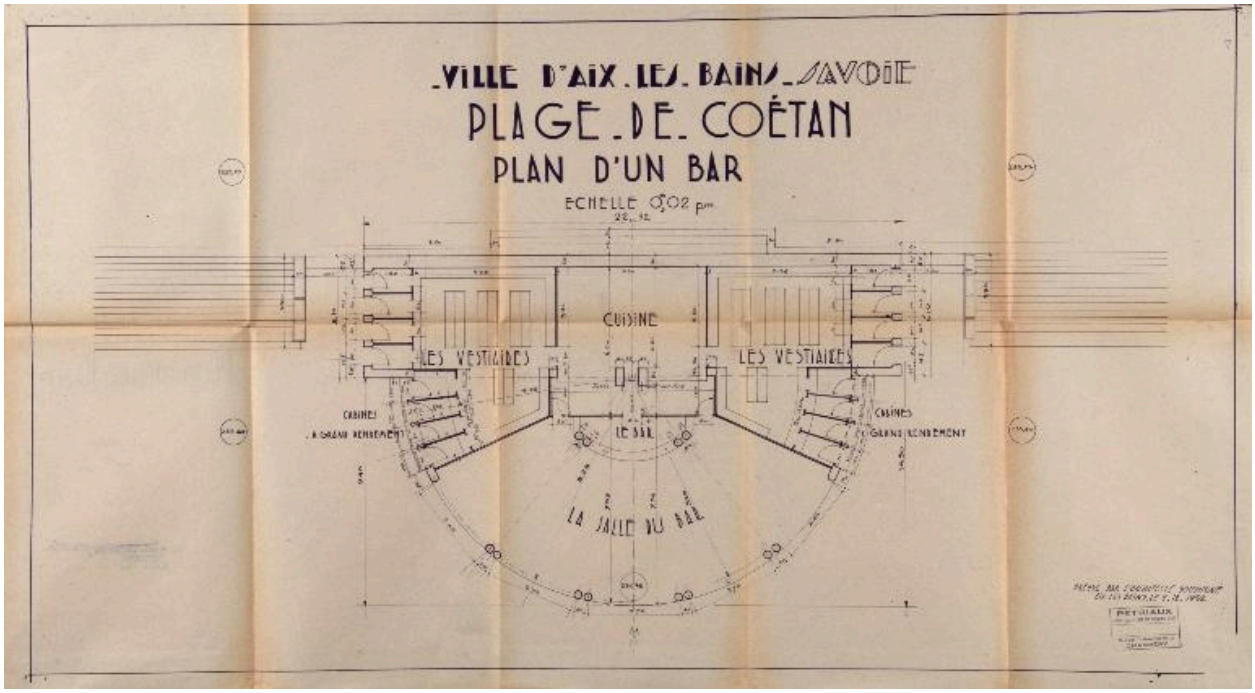

Plan du bar, 1932

Référence du document reproduit :

- **AD Savoie. 2 O 322. 1932. Plage de coëtan, plan d'un bar.**
  Ville d'Aix-les-Bains. Savoie. Plage de Coëtan. Plan d'un bar / Pétriaux R., architecte. Aix-les-Bains, 1932.
  Ech. 1 : 50. 1 tirage de plan ; 58 x 103 cm (AD Savoie. 2 O 322)
  AD Savoie : 2 O 322

IVR82_20147300392NUCB
Auteur de l'illustration (reproduction) : Denys Harreau
Date de prise de vue : 2014
© Archives départementales de la Savoie
reproduction soumise à autorisation du titulaire des droits d'exploitation

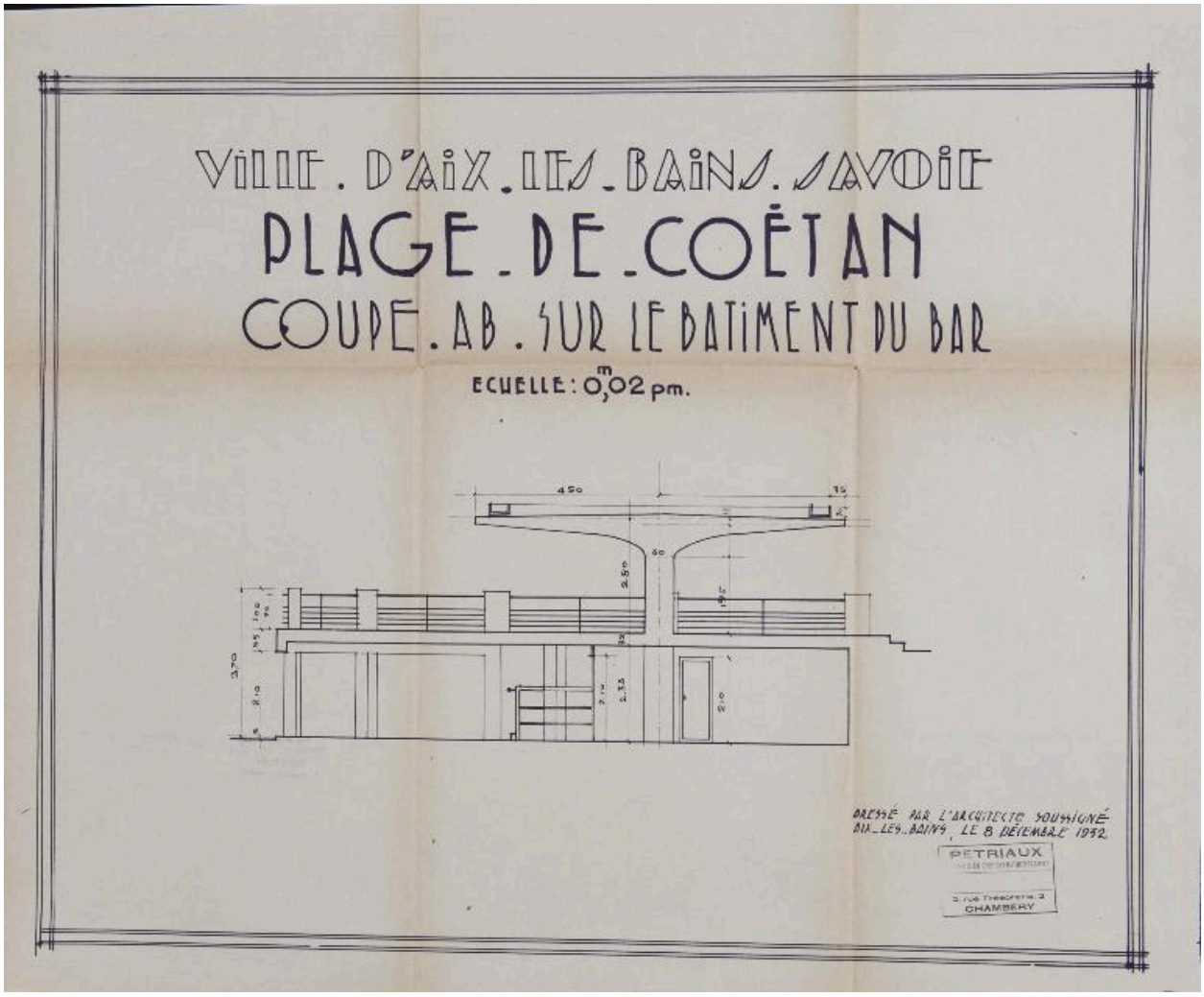

Coupe sur le bar, 1932

Référence du document reproduit :

- **AD Savoie. 2 O 322. 1932. Plage de Coëtan. Coupe AB sur le bâtiment du bar.**
  Ville d'Aix-les-Bains. Savoie. Plage de Coëtan. Coupe AB sur le bâtiment du bar / Pétriaux, architecte.
  Aix-les-Bains, décembre 1932. Ech. 1 : 50. 1 tirage de plan ; 51 x 59 cm (AD Savoie. 2 O 322)
  AD Savoie : 2 O 322

IVR82_20157300418NUCB
Auteur de l'illustration (reproduction) : Denys Harreau
Date de prise de vue : 2015
© Archives départementales de la Savoie
reproduction soumise à autorisation du titulaire des droits d'exploitation



Plan et élévation des douches, 1932

Référence du document reproduit :

- **AD Savoie. 2 O 322. 1932. Plage de Coëtan, une douche.**
  Ville d'Aix-les-Bains. Savoie. Plage de Coëtan. Une douche / [Pétriaux R.], architecte. [Aix-les-Bains], [1932]. Ech. 1 : 50. 1 tirage de plan ; 43 x 34 cm (AD Savoie. 2 O 322)
  AD Savoie : 2 O 322

IVR82_20147300393NUCB
Auteur de l'illustration (reproduction) : Denys Harreau
Date de prise de vue : 2014
© Archives départementales de la Savoie
reproduction soumise à autorisation du titulaire des droits d'exploitation

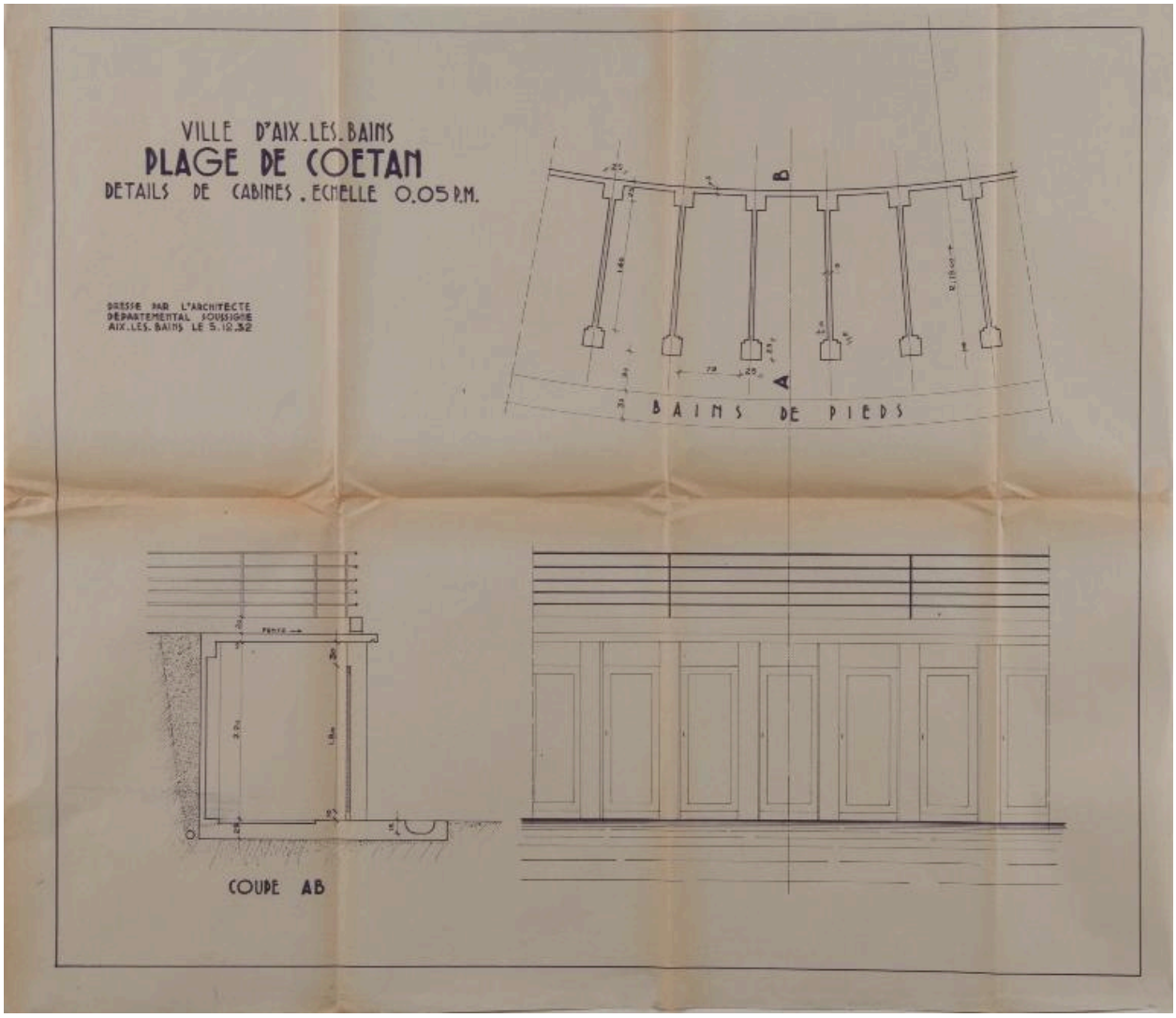

Plan, coupe et élévation des cabines, 1932

Référence du document reproduit :

- **AD Savoie. 2 O 322. 1932. Plage de Coëtan, détails de cabines.**
  Ville d'Aix-les-Bains. Savoie. Plage de Coëtan. Détails de cabines. [Plan, coupe et élévation] / Pétriaux R., architecte. Aix-les-Bains, 1932. Ech. 1 : 20. 1 tirage de plan ; 62, 5 x 72 cm (AD Savoie. 2 O 322)
  AD Savoie : 2 O 322

IVR82_20147300397NUCB
Auteur de l'illustration (reproduction) : Denys Harreau
Date de prise de vue : 2014
© Archives départementales de la Savoie
reproduction soumise à autorisation du titulaire des droits d'exploitation



Elévation de l'entrée, 1932

Référence du document reproduit :

- **AD Savoie. 2 O 322. 1932. Plage de Coëtan, bâtiment d'entrée, façade d'arrivée.**
  Ville d'Aix-les-Bains. Savoie. Plage de Coëtan. Bâtiment d'entrée. Façade d'arrivée / Pétriaux R., architecte. Aix-les-Bains, 1932. Ech. 1 : 50. 1 tirage de plan ; 53,5 x 92 cm (AD Savoie. 2 O 322)
  AD Savoie : 2 O 322

IVR82_20147300396NUCB
Auteur de l'illustration (reproduction) : Denys Harreau
Date de prise de vue : 2014
© Archives départementales de la Savoie
reproduction soumise à autorisation du titulaire des droits d'exploitation

Vue axonométrique de l'entée, 1932

Référence du document reproduit :

- **AD Savoie. 2 O 322. 1932. Plage de Coëtan, l'entrée.**
  Plage de Coëtan. L'Entrée [Vue axonométrique] / Pétriaux R., architecte. Aix-les-Bains, 1932. Sans éch. 1 tirage de plan ; 61, 5 x 41, 5 cm (AD Savoie. 2 O 322)
  AD Savoie : 2 O 322

IVR82_20147300394NUCB
Auteur de l'illustration (reproduction) : Denys Harreau
Date de prise de vue : 2014
© Archives départementales de la Savoie
reproduction soumise à autorisation du titulaire des droits d'exploitation



Façades sur le lac, 1932

Référence du document reproduit :

- **AD Savoie. 2 O 322. 1932. Plage de Coëtan. Bâtiment d'entrée et bar. Façades sur le lac.**
  Ville d'Aix-les-Bains. Savoie. Plage de Coëtan. Bâtiment d'entrée et bar. Façades sur le lac / Pétriaux, architecte. Aix-les-Bains, décembre 1932. Ech. 1 : 50. 1 tirage de plan ; 56 x 93 cm (AD Savoie. 2 O 322)
  AD Savoie : 2 O 322

IVR82_20157300419NUCB
Auteur de l'illustration (reproduction) : Denys Harreau
Date de prise de vue : 2015
© Archives départementales de la Savoie
reproduction soumise à autorisation du titulaire des droits d'exploitation

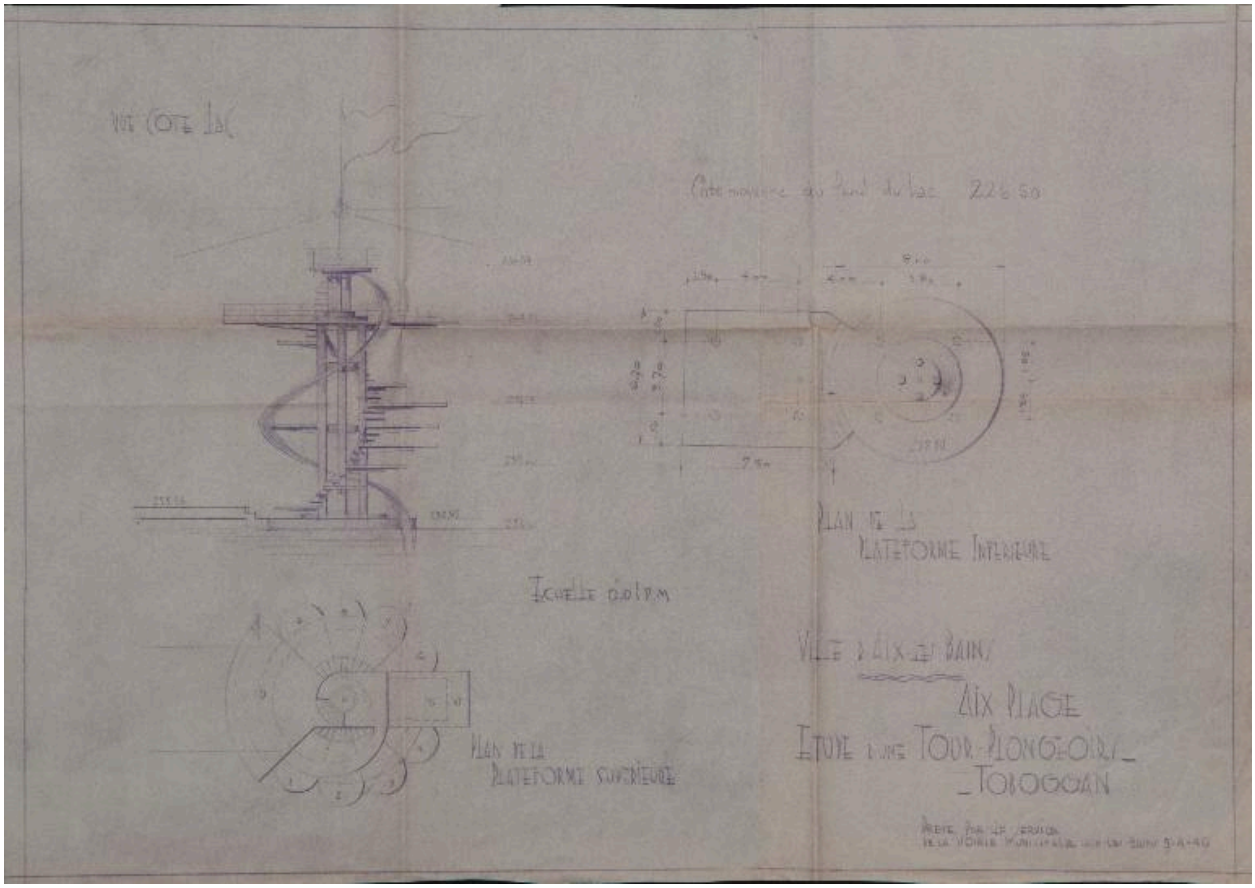

Etude d'une tour-plongeoir-toboggan, 1946

Référence du document reproduit :

- **AC Aix-les-Bains. 3 R 31. Dossier sur la plage municipale. 1946. Etude d'une Tour-plongeoir-toboggan, plage municipale.**
  Ville d'Aix-les-Bains. Aix Plage. Etude d'une Tour-plongeoir-toboggan / Service de la voierie municipale. Aix-les-Bains, avril 1946. Ech. 1 : 100. 1 tirage de plan ; 42 x 60 cm. (AC Aix-les-Bains. 3 R 31. Dossier sur la plage municipale, 1933-1950).
  AC Aix-les-Bains : 3 R 31

IVR82_20137301098NUCB
Auteur de l'illustration (reproduction) : Denys Harreau
Date de prise de vue : 2013
© Archives municipales d'Aix-les-Bains
reproduction soumise à autorisation du titulaire des droits d'exploitation

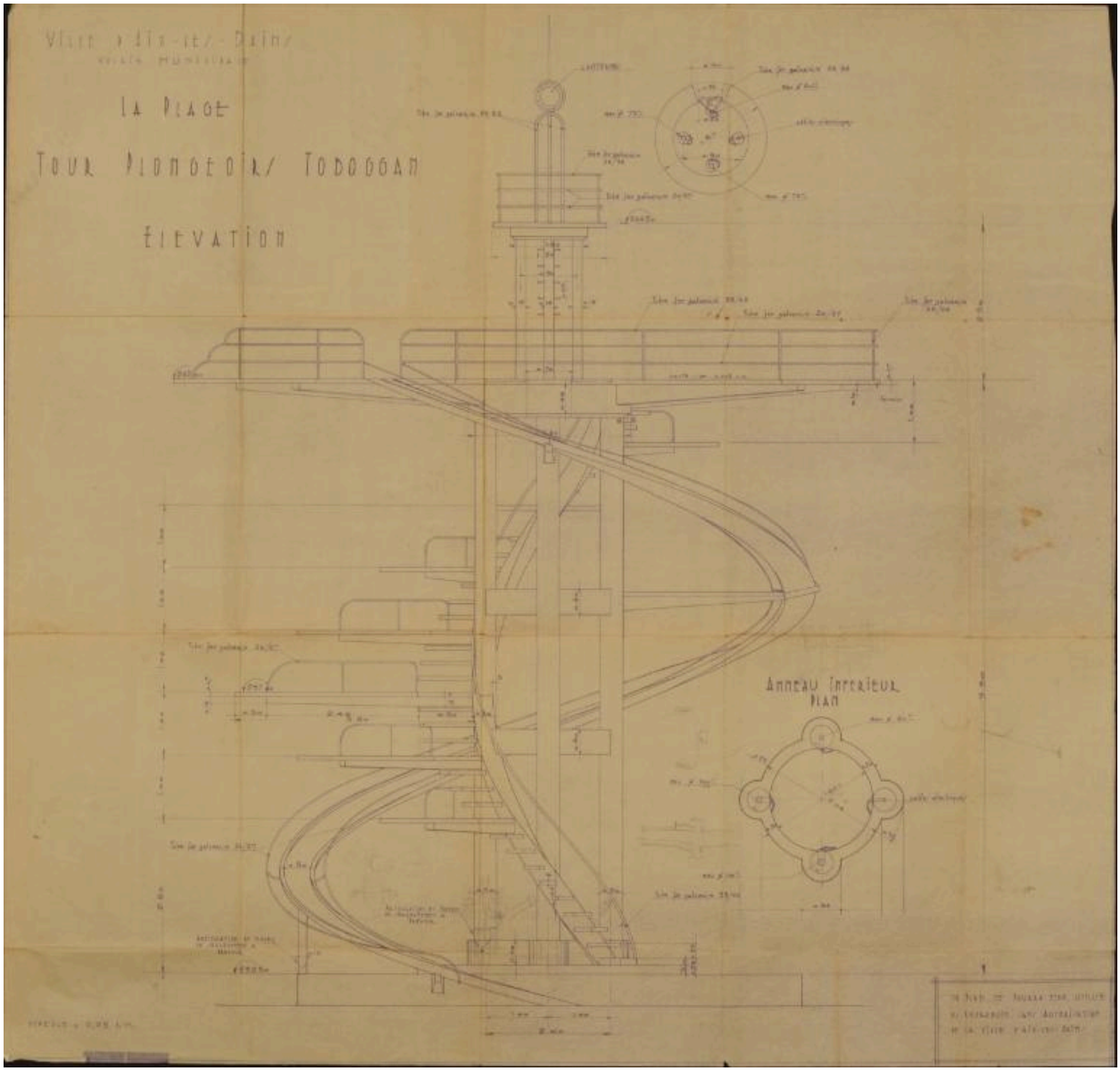

Etude d'une tour-plongeoir-toboggan, 1947

Référence du document reproduit :

- **AP Entreprise Léon Grosse. Dossier n°46-35. 1947. Voirie municipale, la plage, tour-plongeoir-toboggan. Ville d'Aix-les-Bains. Voirie municipale. La Plage. Tour-plongeoir-toboggan. Elévation** [Non réalisé] / [Service de la voirie municipale]. [Aix-les-Bains], [1947]. Ech. 1 : 50. 1 tirage de plan ; 84, 5 x 88 cm (AP Entreprise Léon Grosse. Dossier n°46-35)
  AP Entreprise Léon Grosse : Dossier n°46-35

IVR82_20147300798NUCB
Auteur de l'illustration (reproduction) : Denys Harreau
Date de prise de vue : 2014
© Archives privées Entreprise Léon Grosse
reproduction soumise à autorisation du titulaire des droits d'exploitation

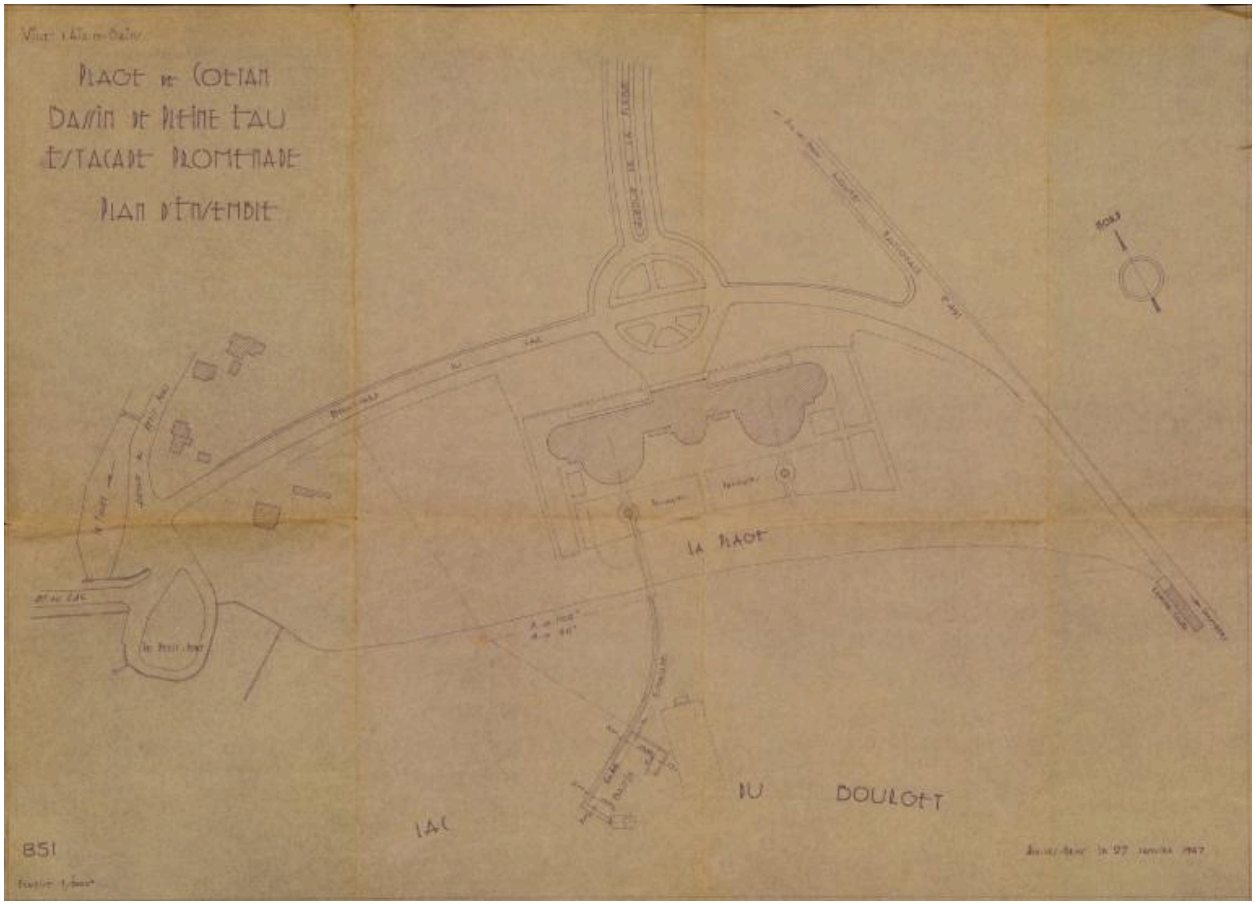

Plan d'ensemble, 1947, avec estacade-promenade

Référence du document reproduit :

- **AP Entreprise Léon Grosse. Dossier n°46-35. 1947. Plage de Coëtan, bassin de pleine eau, estacade promenade...**
  Ville d'Aix-les-Bains. Plage de Coetan. Bassin de pleine eau. Estacade promenade. Plan d'ensemble / S. n. Aix-les-Bains, 1947. Ech. 1 : 1000. 1 tirage de plan ; 53, 5 x 74 cm (AP Entreprise Léon Grosse. Dossier n °46-35)
  AP Entreprise Léon Grosse : Dossier n°46-35

IVR82_20147300799NUCB
Auteur de l'illustration (reproduction) : Denys Harreau
Date de prise de vue : 2014
© Archives privées Entreprise Léon Grosse
reproduction soumise à autorisation du titulaire des droits d'exploitation



Publicité, 1933

Référence du document reproduit :

- **AC Aix-les-Bains. 2 FI 38. 1933. Le nouvel établissement thermal... La Plage.**
  Le nouvel établissement thermal. Aix-les-Bains. PLM. 1933. La Plage / S. n. Paris : Imprimerie H. Chachoin, 1933. 1 estampe (AC Aix-les-Bains. 2 FI 38)
  AC Aix-les-Bains : 2 FI 38

IVR82_20147300957NUCB
Auteur de l'illustration (reproduction) : Denys Harreau
Date de prise de vue : 2014
© Archives municipales d'Aix-les-Bains
reproduction soumise à autorisation du titulaire des droits d'exploitation

Vue aérienne, années 1980

Référence du document reproduit :

- **AC Aix-les-Bains. 12 Fi 1/154. Années 1980. Vue aérienne. Le Petit-Port et la Plage.**
  [Vue aérienne. Le Petit-Port et la Plage]. [Aix-les-Bains], [vers 198 ?]. 1 photogr. ; 13 x 17 cm. (AC Aix-les-Bains : 12 Fi 1/154)
  AC Aix-les-Bains : 12 Fi 1/154

IVR82_20117300887NUCB
Auteur de l'illustration (reproduction) : François Fouger
© Archives municipales d'Aix-les-Bains
reproduction soumise à autorisation du titulaire des droits d'exploitation

Vue aérienne de la plage, années 1950

Référence du document reproduit :

- **AC Aix-les-Bains. 12 FI 1_0675. 195?. Vue aérienne de la Plage d'Aix.**
  [Vue aérienne de la Plage d'Aix] / S. n. [Aix-les-Bains], [195 ?]. 1 photogr. ; n. et b. ; 18 x 24 cm (AC Aix-les-Bains. 12 FI 1_0675)
  AC Aix-les-Bains : 12 FI 1_0675

IVR82_20147300968NUCB
Auteur de l'illustration (reproduction) : Denys Harreau
Date de prise de vue : 2014
© Archives municipales d'Aix-les-Bains
reproduction soumise à autorisation du titulaire des droits d'exploitation

Vue de la plage depuis la colline de Tresserve, années 1930

Référence du document reproduit :

- **AC Aix-les-Bains. Cp82_512. 193?. Vue de la Plage d'Aix depuis la colline de Tresserve.**
  [Vue de la Plage d'Aix depuis la colline de Tresserve] / S. n. [Aix-les-Bains], [193 ?]. 1 carte postale ; n. et b. ; 9 x 13 cm (AC Aix-les-Bains. Cp82_512)
  AC Aix-les-Bains : Cp82_512

IVR82_20147300973NUCB
Auteur de l'illustration (reproduction) : Denys Harreau
Date de prise de vue : 2014
© Archives municipales d'Aix-les-Bains
reproduction soumise à autorisation du titulaire des droits d'exploitation



Chantier de construction achevé, 1933

Référence du document reproduit :

- **AC Aix-les-Bains. 12 FI 1_0588. 1933. Vue de la Plage d'Aix depuis la colline de Tresserve.**
  [Vue de la Plage d'Aix depuis la colline de Tresserve] / S. n. [Aix-les-Bains], [1933]. 1 photogr. : n. et b. ; 18 x 13 cm (AC Aix-les-Bains. 12 FI 1_0588)
  AC Aix-les-Bains : 12 FI 1_0588

IVR82_20147300963NUCB
Auteur de l'illustration (reproduction) : Denys Harreau
Date de prise de vue : 2014
© Archives municipales d'Aix-les-Bains
reproduction soumise à autorisation du titulaire des droits d'exploitation

L'entrée de la plage, années 1930

Référence du document reproduit :

- **AC Aix-les-Bains. 12 Fi 1_0633. 193?. L'entrée de la Plage d'Aix vue depuis la rue.**
  [L'entrée de la Plage d'Aix vue depuis la rue] / Brun G. [Aix-les-Bains], [193 ?]. 1 photogr. : n. et b. ; 13 x 18 cm (AC Aix-les-Bains. 12 Fi 1_0633)
  AC Aix-les-Bains : 12 Fi 1_0633

IVR82_20147300964NUCB
Auteur de l'illustration (reproduction) : Denys Harreau
Date de prise de vue : 2014
© Archives municipales d'Aix-les-Bains
reproduction soumise à autorisation du titulaire des droits d'exploitation

Vue sur le lac depuis la plage, années 1960

Référence du document reproduit :

- **AC Aix-les-Bains. 12 FI 1_0254. 196?. La Plage d'Aix. Une douche-champignon, le ponton...**
  [La Plage d'Aix. Une douche champignon, le ponton et la Dent du Chat] / S. n. [Aix-les-Bains], [196 ?]. 1 photogr. : n. et b. ; 10 x 13 cm (AC Aix-les-Bains. 12 FI 1_0254)
  AC Aix-les-Bains : 12 FI 1_0254

IVR82_20147300962NUCB
Auteur de l'illustration (reproduction) : Denys Harreau
Date de prise de vue : 2014
© Archives municipales d'Aix-les-Bains
reproduction soumise à autorisation du titulaire des droits d'exploitation

Une douche et le ponton, années 1960

Référence du document reproduit :

- **AC Aix-les-Bains. 12 Fi 1_0664. 196?. La Plage d'Aix. L'estacade-promenade et une douche champignon.**
  [La Plage d'Aix. L'estacade-promenade et une douche champignon] / Studio Arnold. [Aix-les-Bains], [196 ?].
  1 photogr. ; n. et b. ; 18 x 24 cm (AC Aix-les-Bains. 12 Fi 1_0664)
  AC Aix-les-Bains : 12 Fi 1_0664

IVR82_20147300967NUCB
Auteur de l'illustration (reproduction) : Denys Harreau
Date de prise de vue : 2014
© Archives municipales d'Aix-les-Bains
reproduction soumise à autorisation du titulaire des droits d'exploitation



Le solarium, années 1930

Référence du document reproduit :

- **AC Aix-les-Bains. Cp44_018. 193?. Savoie. Tourisme. 374. Grande terrasse des bains. Plage d'Aix. Savoie. Tourisme. 374. Aix-les-Bains. Lac du Bourget. Grande terrasse des bains (Pétriaux, arch.) et Dent du Chat** / S. n. [Aix-les-Bains], [193 ?]. 1 carte postale ; n. et b. ; 9 x 13 cm (AC Aix-les-Bains. Cp44_018)
  AC Aix-les-Bains : Cp44_018

IVR82_20147300972NUCB
Auteur de l'illustration (reproduction) : Denys Harreau
Date de prise de vue : 2014
© Archives municipales d'Aix-les-Bains
reproduction soumise à autorisation du titulaire des droits d'exploitation



Le solarium, années 1950

Référence du document reproduit :

- **AC Aix-les-Bains. 12 Fi 1_0638. 195?. La Plage d'Aix. Le solarium.**
  [La Plage d'Aix. Le solarium] / S. n. Aix-les-Bains : Télé, [195 ?]. 1 carte postale ; n. et b. ; 10 x 15 cm (AC Aix-les-Bains. 12 Fi 1_0638)
  AC Aix-les-Bains : 12 Fi 1_0638

IVR82_20147300966NUCB
Auteur de l'illustration (reproduction) : Denys Harreau
Date de prise de vue : 2014
© Archives municipales d'Aix-les-Bains
reproduction soumise à autorisation du titulaire des droits d'exploitation



Douche sud, années 1930

Référence du document reproduit :

- **AC Aix-les-Bains. Cp44_003. 193?. Savoie. Tourisme. 1594. La plage au bord du lac du Bourget. Douches, cabines,...**
  Savoie. Tourisme. 1594. Aix-les-Bains. La plage au bord du lac du Bourget. Douches, cabines, entrée, bar, côté sud / S. n. [Aix-les-Bains], [193 ?]. 1 carte postale ; n. et b. ; 9 x 13 cm (AC Aix-les-Bains. Cp44_003)
  AC Aix-les-Bains : Cp44_003

IVR82_20147300970NUCB
Auteur de l'illustration (reproduction) : Denys Harreau
Date de prise de vue : 2014
© Archives municipales d'Aix-les-Bains
reproduction soumise à autorisation du titulaire des droits d'exploitation



Douche nord, années 1930

Référence du document reproduit :

- **AC Aix-les-Bains. Cp44_004. 193?. Savoie. Tourisme. 1594. La plage au bord du lac du Bourget. Douches, cabines...**
  Savoie. Tourisme. 1593. Aix-les-Bains. La plage au bord du lac du Bourget. Douches, cabines, entrée, bar, côté nord et la colline de Tresserve / S. n. [Aix-les-Bains], [193 ?]. 1 carte postale ; n. et b. ; 9 x 13 cm (AC Aix-les-Bains. Cp44_004)
  AC Aix-les-Bains : Cp44_004

IVR82_20147300971NUCB
Auteur de l'illustration (reproduction) : Denys Harreau
Date de prise de vue : 2014
© Archives municipales d'Aix-les-Bains
reproduction soumise à autorisation du titulaire des droits d'exploitation

Inauguration par le Maire et son épouse, 1933

Référence du document reproduit :

- **AC Aix-les-Bains. 6 Fi 0172. 1933. Inauguration de la Plage d'Aix.**
  [Inauguration de la Plage d'Aix par M. et Mme Mollard] / Navello E. [Aix-les-Bains], [1933]. 1 photogr. ; plaque de verre ; 18 x 24 cm (AC Aix-les-Bains. 6 Fi 0172)
  AC Aix-les-Bains : 6 Fi 0172

IVR82_20147301194NUCB
Auteur de l'illustration (reproduction) : Denys Harreau
Date de prise de vue : 2014
© Archives municipales d'Aix-les-Bains
reproduction soumise à autorisation du titulaire des droits d'exploitation



Inauguration, 1933

Référence du document reproduit :

- **AC Aix-les-Bains. 6 Fi 1307. 1933. Inauguration de la Plage d'Aix.**
  [Inauguration de la Plage d'Aix] / Navello E. [Aix-les-Bains], [1933]. 1 photogr. ; plaque de verre ; 18 x 24 cm
  (AC Aix-les-Bains. 6 Fi 1307)
  AC Aix-les-Bains : 6 Fi 1307

IVR82_20147300959NUCB
Auteur de l'illustration (reproduction) : Denys Harreau
Date de prise de vue : 2014
© Archives municipales d'Aix-les-Bains
reproduction soumise à autorisation du titulaire des droits d'exploitation

Cours de natation, 1935

Référence du document reproduit :

- **AC Aix-les-Bains. 6 Fi 1264. 1935. La Plage d'Aix. Groupe d'enfants.**
  [La Plage d'Aix. Groupe d'enfants assis sur le ponton en bois] / Navello E. [Aix-les-Bains], 1935. 1 photogr. ; plaque de verre ; 18 x 24 cm (AC Aix-les-Bains. 6 Fi 1264)
  AC Aix-les-Bains : 6 Fi 1264

IVR82_20147300958NUCB
Auteur de l'illustration (reproduction) : Denys Harreau
Date de prise de vue : 2014
© Archives municipales d'Aix-les-Bains
reproduction soumise à autorisation du titulaire des droits d'exploitation

Le bassin de pleine eau et le plongeoir, 1938

Référence du document reproduit :

- **AC Aix-les-Bains. 6 Fi 1754. 1938. La Plage d'Aix. Le bassin de pleine eau et le plongeoir.**
  [La Plage d'Aix. Le bassin de pleine eau et le plongeoir] / Navello E. [Aix-les-Bains], [1938]. 1 photogr. ; plaque de verre ; 18 x 24 cm (AC Aix-les-Bains. 6 Fi 1754)
  AC Aix-les-Bains : 6 Fi 1754

IVR82_20147300960NUCB
Auteur de l'illustration (reproduction) : Denys Harreau
Date de prise de vue : 2014
© Archives municipales d'Aix-les-Bains
reproduction soumise à autorisation du titulaire des droits d'exploitation

Le bassin de pleine eau, années 1960

Référence du document reproduit :

- **AC Aix-les-Bains. 12 Fi 1_0637. 196?. Vue de la Plage d'Aix depuis l'estacade-promenade.**
  [Vue de la Plage d'Aix depuis l'estacade-promenade] / Karquel. [Aix-les-Bains], [196 ?]. 1 photogr. ; n. et b. ; 18 x 19 cm (AC Aix-les-Bains. 12 Fi 1_0637)
  AC Aix-les-Bains : 12 Fi 1_0637

IVR82_20147300965NUCB
Auteur de l'illustration (reproduction) : Denys Harreau
Date de prise de vue : 2014
© Archives municipales d'Aix-les-Bains
reproduction soumise à autorisation du titulaire des droits d'exploitation

Maquette d'une tour-plongeoir-toboggan, 1946

Référence du document reproduit :

- **AC Aix-les-Bains. 11 FI 2140. 1946. La Plage d'Aix. Maquette réalisée par Maurice André...**
  [La Plage d'Aix. Maquette réalisée par Maurice André du service des eaux pour le projet d'une tour-toboggan-plongeoir] / S.n. [Aix-les-Bains], [ca. 1946]. 1 photogr. : n. et b. ; 11, 5 x 17 cm (AC Aix-les-Bains. 11 FI 2140)
  AC Aix-les-Bains : 11 FI 2140

IVR82_20147300961NUCB
Auteur de l'illustration (reproduction) : Denys Harreau
Date de prise de vue : 2014
© Archives municipales d'Aix-les-Bains
reproduction soumise à autorisation du titulaire des droits d'exploitation

Chantier de l'estacade, 1947

Référence du document reproduit :

- **AP Entreprise Léon Grosse. Dossier n°47.17. 1947. Plage d'Aix-les-Bains. Estacade-promenoir [Vue du chantier].**
  Plage d'Aix-les-Bains. Estacade-promenoir [Vue du chantier] / S.n. Aix-les-Bains, 1947. 1 photogr. : n. et b. ; 13 x 18 cm (AP Entreprise Léon Grosse. Dossier n°47.17)
  AP Entreprise Léon Grosse : Dossier n°47.17

IVR82_20157301001NUCB
Auteur de l'illustration (reproduction) : Denys Harreau
Date de prise de vue : 2015
© Archives privées Entreprise Léon Grosse
reproduction soumise à autorisation du titulaire des droits d'exploitation

Estacade, 1947

Référence du document reproduit :

- **AP Entreprise Léon Grosse. Dossier n°47.17. 1947. Plage d'Aix-les-Bains. Estacade promenoir [Vue de l'estacade].**
  Plage d'Aix-les-Bains. Estacade promenoir [Vue de l'estacade] / S.n. Aix-les-Bains, 1947. 1 photogr. : n. et b. ; 13 x 18 cm (AP Entreprise Léon Grosse. Dossier n°47.17)
  AP Entreprise Léon Grosse : Dossier n°47.17

IVR82_20157301002NUCB
Auteur de l'illustration (reproduction) : Denys Harreau
Date de prise de vue : 2015
© Archives privées Entreprise Léon Grosse
reproduction soumise à autorisation du titulaire des droits d'exploitation

Inondations, 1980

Référence du document reproduit :

- **AC Aix-les-Bains. 12 FI 8_0079. 1980. Inondations à la Plage d'Aix.**
  [Inondations à la Plage d'Aix] / S. n. [Aix-les-Bains], [1980]. 1 photogr. ; n. et b. ; 12, 5 x 9 cm (AC Aix-les-Bains. 12 FI 8_0079)
  AC Aix-les-Bains : 12 FI 8_0079

IVR82_20147300969NUCB
Auteur de l'illustration (reproduction) : Denys Harreau
Date de prise de vue : 2014
© Archives municipales d'Aix-les-Bains
reproduction soumise à autorisation du titulaire des droits d'exploitation

Vue aérienne, vers 2000

Référence du document reproduit :

- **AC Aix-les-Bains. Office du tourisme d'Aix-les-Bains. Vers 2000. Les rives aixoises du lac du Bourget.**
  [Les rives aixoises du lac du Bourget : plage municipale, Petit Port, boulevard et esplanade du lac] / Lansard G., photograhe. [Aix-les-Bains], vers 2000. 1 photogr. : coul. (AC Aix-les-Bains. Office du tourisme d'Aix-les-Bains)
  AC Aix-les-Bains

IVR84_20177300061NUCB
Auteur de l'illustration (reproduction) : Denys Harreau
Auteur du document reproduit : G. Lansard
Date de prise de vue : 2017
© Office du tourisme d'Aix les Bains
reproduction soumise à autorisation du titulaire des droits d'exploitation

Vue d'ensemble depuis le plongeoir

IVR82_20157300495NUCA
Auteur de l'illustration : Denys Harreau
Date de prise de vue : 2014
© Région Rhône-Alpes, Inventaire général du patrimoine culturel ; © Ville d'Aix-les-Bains
reproduction soumise à autorisation du titulaire des droits d'exploitation

Vue de la plage depuis le plongeoir

IVR82_20147304751NUCAQ
Auteur de l'illustration : Eric Dessert
Date de prise de vue : 2014
© Région Rhône-Alpes, Inventaire général du patrimoine culturel ; © Ville d'Aix-les-Bains
reproduction soumise à autorisation du titulaire des droits d'exploitation

Vue d'ensemble depuis le ponton

IVR82_20157300498NUCA
Auteur de l'illustration : Denys Harreau
Date de prise de vue : 2014
© Région Rhône-Alpes, Inventaire général du patrimoine culturel ; © Ville d'Aix-les-Bains
reproduction soumise à autorisation du titulaire des droits d'exploitation

Vue de la plage depuis le ponton

IVR82_20147304752NUCAQ
Auteur de l'illustration : Eric Dessert
Date de prise de vue : 2014
© Région Rhône-Alpes, Inventaire général du patrimoine culturel ; © Ville d'Aix-les-Bains
reproduction soumise à autorisation du titulaire des droits d'exploitation

Vue d'ensemble depuis le ponton

IVR82_20147304757NUCAQ
Auteur de l'illustration : Eric Dessert
Date de prise de vue : 2014
© Région Rhône-Alpes, Inventaire général du patrimoine culturel ; © Ville d'Aix-les-Bains
reproduction soumise à autorisation du titulaire des droits d'exploitation

L'entrée

IVR82_20147300996NUCA
Auteur de l'illustration : Denys Harreau
Date de prise de vue : 2014
© Région Rhône-Alpes, Inventaire général du patrimoine culturel ; © Ville d'Aix-les-Bains
reproduction soumise à autorisation du titulaire des droits d'exploitation

Sanitaires à l'entrée (bât. C)

IVR82_20147300999NUCA
Auteur de l'illustration : Denys Harreau
Date de prise de vue : 2014
© Région Rhône-Alpes, Inventaire général du patrimoine culturel ; © Ville d'Aix-les-Bains
reproduction soumise à autorisation du titulaire des droits d'exploitation

Le solarium (bât. F)

IVR82_20147300998NUCA
Auteur de l'illustration : Denys Harreau
Date de prise de vue : 2014
© Région Rhône-Alpes, Inventaire général du patrimoine culturel ; © Ville d'Aix-les-Bains
reproduction soumise à autorisation du titulaire des droits d'exploitation



Accès sud au solarium (bât. F)

IVR82_20147300997NUCA
Auteur de l'illustration : Denys Harreau
Date de prise de vue : 2014
© Région Rhône-Alpes, Inventaire général du patrimoine culturel ; © Ville d'Aix-les-Bains
reproduction soumise à autorisation du titulaire des droits d'exploitation

Accès nord au solarium (bât. F)

IVR82_20147300995NUCA
Auteur de l'illustration : Denys Harreau
Date de prise de vue : 2014
© Région Rhône-Alpes, Inventaire général du patrimoine culturel ; © Ville d'Aix-les-Bains
reproduction soumise à autorisation du titulaire des droits d'exploitation

Allée nord bordée d'arbres et d'une pergola

IVR82_20147300994NUCA
Auteur de l'illustration : Denys Harreau
Date de prise de vue : 2014
© Région Rhône-Alpes, Inventaire général du patrimoine culturel ; © Ville d'Aix-les-Bains
reproduction soumise à autorisation du titulaire des droits d'exploitation

Pergola nord (D)

IVR82_20147300993NUCA
Auteur de l'illustration : Denys Harreau
Date de prise de vue : 2014
© Région Rhône-Alpes, Inventaire général du patrimoine culturel ; © Ville d'Aix-les-Bains
reproduction soumise à autorisation du titulaire des droits d'exploitation

Vue d'ensemble depuis le rivage

IVR82_20147300980NUCA
Auteur de l'illustration : Denys Harreau
Date de prise de vue : 2014
© Région Rhône-Alpes, Inventaire général du patrimoine culturel ; © Ville d'Aix-les-Bains
reproduction soumise à autorisation du titulaire des droits d'exploitation

Les deux absides nord abritant les cabines (G)

IVR82_20147300979NUCA
Auteur de l'illustration : Denys Harreau
Date de prise de vue : 2014
© Région Rhône-Alpes, Inventaire général du patrimoine culturel ; © Ville d'Aix-les-Bains
reproduction soumise à autorisation du titulaire des droits d'exploitation

Cabines dans l'abside nord (G)

IVR82_20147300977NUCA
Auteur de l'illustration : Denys Harreau
Date de prise de vue : 2014
© Région Rhône-Alpes, Inventaire général du patrimoine culturel ; © Ville d'Aix-les-Bains
reproduction soumise à autorisation du titulaire des droits d'exploitation

Abside nord (G)

IVR82_20147300978NUCA
Auteur de l'illustration : Denys Harreau
Date de prise de vue : 2014
© Région Rhône-Alpes, Inventaire général du patrimoine culturel ; © Ville d'Aix-les-Bains
reproduction soumise à autorisation du titulaire des droits d'exploitation

Une cabine

IVR82_20147300989NUCA
Auteur de l'illustration : Denys Harreau
Date de prise de vue : 2014
© Région Rhône-Alpes, Inventaire général du patrimoine culturel ; © Ville d'Aix-les-Bains
reproduction soumise à autorisation du titulaire des droits d'exploitation

Vue d'ensemble des terrasses nord

IVR82_20147300976NUCA
Auteur de l'illustration : Denys Harreau
Date de prise de vue : 2014
© Région Rhône-Alpes, Inventaire général du patrimoine culturel ; © Ville d'Aix-les-Bains
reproduction soumise à autorisation du titulaire des droits d'exploitation

Terrasse d'une abside nord

IVR82_20147300974NUCA
Auteur de l'illustration : Denys Harreau
Date de prise de vue : 2014
© Région Rhône-Alpes, Inventaire général du patrimoine culturel ; © Ville d'Aix-les-Bains
reproduction soumise à autorisation du titulaire des droits d'exploitation

Vue depuis la terrasse nord

IVR82_20147300992NUCA
Auteur de l'illustration : Denys Harreau
Date de prise de vue : 2014
© Région Rhône-Alpes, Inventaire général du patrimoine culturel ; © Ville d'Aix-les-Bains
reproduction soumise à autorisation du titulaire des droits d'exploitation

Plongeoir, ponton, douche et cabines

IVR82_20147304762NUCAQ
Auteur de l'illustration : Eric Dessert
Date de prise de vue : 2014
© Région Rhône-Alpes, Inventaire général du patrimoine culturel ; © Ville d'Aix-les-Bains
reproduction soumise à autorisation du titulaire des droits d'exploitation

Une douche (bât. J)

IVR82_20147300983NUCA
Auteur de l'illustration : Denys Harreau
Date de prise de vue : 2014
© Région Rhône-Alpes, Inventaire général du patrimoine culturel ; © Ville d'Aix-les-Bains
reproduction soumise à autorisation du titulaire des droits d'exploitation

Une douche (bât. J)

IVR82_20147304758NUCA
Auteur de l'illustration : Eric Dessert
Date de prise de vue : 2014
© Région Rhône-Alpes, Inventaire général du patrimoine culturel ; © Ville d'Aix-les-Bains
reproduction soumise à autorisation du titulaire des droits d'exploitation

Fût et plateforme circulaire d'une douche

IVR82_20147300985NUCA
Auteur de l'illustration : Denys Harreau
Date de prise de vue : 2014
© Région Rhône-Alpes, Inventaire général du patrimoine culturel ; © Ville d'Aix-les-Bains
reproduction soumise à autorisation du titulaire des droits d'exploitation

Détail du décor du fût de la douche

IVR82_20147300984NUCA
Auteur de l'illustration : Denys Harreau
Date de prise de vue : 2014
© Région Rhône-Alpes, Inventaire général du patrimoine culturel ; © Ville d'Aix-les-Bains
reproduction soumise à autorisation du titulaire des droits d'exploitation

Détail du décor d'une douche

IVR82_20147300986NUCA
Auteur de l'illustration : Denys Harreau
Date de prise de vue : 2014
© Région Rhône-Alpes, Inventaire général du patrimoine culturel ; © Ville d'Aix-les-Bains
reproduction soumise à autorisation du titulaire des droits d'exploitation

Vue d'ensemble du ponton et des toboggans

IVR82_20147300988NUCA
Auteur de l'illustration : Denys Harreau
Date de prise de vue : 2014
© Région Rhône-Alpes, Inventaire général du patrimoine culturel ; © Ville d'Aix-les-Bains
reproduction soumise à autorisation du titulaire des droits d'exploitation



Toboggans, bassin de pleine eau et ponton

IVR82_20157300497NUCA
Auteur de l'illustration : Denys Harreau
Date de prise de vue : 2014
© Région Rhône-Alpes, Inventaire général du patrimoine culturel ; © Ville d'Aix-les-Bains
reproduction soumise à autorisation du titulaire des droits d'exploitation

Ponton et toboggans

IVR82_20147300990NUCA
Auteur de l'illustration : Denys Harreau
Date de prise de vue : 2014
© Région Rhône-Alpes, Inventaire général du patrimoine culturel ; © Ville d'Aix-les-Bains
reproduction soumise à autorisation du titulaire des droits d'exploitation

Ponton

IVR82_20147300981NUCA
Auteur de l'illustration : Denys Harreau
Date de prise de vue : 2014
© Région Rhône-Alpes, Inventaire général du patrimoine culturel ; © Ville d'Aix-les-Bains
reproduction soumise à autorisation du titulaire des droits d'exploitation

Le rivage

IVR82_20147300982NUCA
Auteur de l'illustration : Denys Harreau
Date de prise de vue : 2014
© Région Rhône-Alpes, Inventaire général du patrimoine culturel ; © Ville d'Aix-les-Bains
reproduction soumise à autorisation du titulaire des droits d'exploitation

Les allées et les pelouses

IVR82_20147300975NUCA
Auteur de l'illustration : Denys Harreau
Date de prise de vue : 2014
© Région Rhône-Alpes, Inventaire général du patrimoine culturel ; © Ville d'Aix-les-Bains
reproduction soumise à autorisation du titulaire des droits d'exploitation

Pelouse et espace de jeux pour enfants

IVR82_20147301000NUCA
Auteur de l'illustration : Denys Harreau
Date de prise de vue : 2014
© Région Rhône-Alpes, Inventaire général du patrimoine culturel ; © Ville d'Aix-les-Bains
reproduction soumise à autorisation du titulaire des droits d'exploitation

Escalier reliant les deux niveaux

IVR82_20147300991NUCA
Auteur de l'illustration : Denys Harreau
Date de prise de vue : 2014
© Région Rhône-Alpes, Inventaire général du patrimoine culturel ; © Ville d'Aix-les-Bains
reproduction soumise à autorisation du titulaire des droits d'exploitation

Terrasses du restaurant (I)

IVR82_20147300987NUCA
Auteur de l'illustration : Denys Harreau
Date de prise de vue : 2014
© Région Rhône-Alpes, Inventaire général du patrimoine culturel ; © Ville d'Aix-les-Bains
reproduction soumise à autorisation du titulaire des droits d'exploitation

Plantations

IVR82_20147304760NUCA
Auteur de l'illustration : Eric Dessert
Date de prise de vue : 2014
© Région Rhône-Alpes, Inventaire général du patrimoine culturel ; © Ville d'Aix-les-Bains
reproduction soumise à autorisation du titulaire des droits d'exploitation