



Rhône-Alpes, Savoie  
Bellecombe-en-Bauges  
Vers le moulin

## Scierie Bouvier puis Richard puis David actuellement vestiges

### Références du dossier

Numéro de dossier : IA73002831

Date de l'enquête initiale : 2013

Date(s) de rédaction : 2013

Cadre de l'étude : enquête thématique départementale Patrimoine hydraulique des Pays de Savoie

Degré d'étude : recensé

### Désignation

Dénomination : scierie

### Compléments de localisation

Milieu d'implantation : isolé

Réseau hydrographique : Nant de Bellecombe ; bassin-versant du Chéran

Références cadastrales : 2011, C, 507

### Historique

Le 7 novembre 1858, l'administration sarde donne l'autorisation de construire une scierie. Par la suite, la scierie est achetée par Victor Richard à la famille Bouvier. Le battoir est toujours en place et appartient aux héritiers Bouvier qui possèdent aussi les artifices supérieurs. La scierie disposait de 7 mètres de chute et était équipée d'une roue verticale par-dessus. Son propriétaire, Victor Richard, demande l'autorisation la maintenir en activité. Elle est accordée par arrêté préfectoral du 3 avril 1865. La scierie est toujours visible sur le premier cadastre français de 1878 (section C, feuille 6, scierie : parcelle 675). A cette date, elle appartient toujours à Victor Richard. Par la suite, le site devient la propriété de la famille David. Actuellement, des vestiges de la scierie sont toujours en place.

Période(s) principale(s) : 3e quart 19e siècle ()

Dates : 1858 (daté par source)

### Description

Le site était alimenté par le canal de fuite des moulins situés à environ 90 mètres en amont (IA73002832). Actuellement, la scierie est en ruine mais les contours en pierre du bâtiment sont toujours visibles et l'emplacement de la roue est identifiable.

### Éléments descriptifs

Matériau(x) du gros-œuvre, mise en œuvre et revêtement : pierre

Énergies : énergie hydraulique : produite sur place

### Typologies et état de conservation

État de conservation : vestiges

### Statut, intérêt et protection

La commune de Bellecombe fait partie du PNR des Bauges. Les vestiges du site se trouvent dans une zone forestière. Le battoir est toujours en place, ce qui est assez rare.

Intérêt de l'œuvre : à signaler

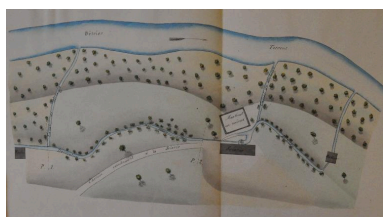
Sites de protection : parc naturel régional  
Statut de la propriété : propriété privée

## Références documentaires

### Documents d'archive

- **FR.AD073, 81S14, Bellecombe-en-Bauges, 1860-1891.**  
FR.AD073, 81S14, Service hydraulique. Bellecombe-en-Bauges, Police des cours d'eau (1870-1891) ; scieries Mugnier, Poncier, David, Gonthier Collet, Bellon, Bouvier, Brunier, Richard, de la Scaleta, moulin Bouvier (1860-1889), 1860-1891.  
AD Savoie : 81S14
- **FR.AD073, 45SPC2, Bellecombe-en-Bauges, 1864-1897.**  
FR.AD073, 45SPC2, Ponts et chaussées, service hydraulique, Bellecombe-en-Bauges : scieries Richard, Mugnier, Collet, Poncier, Gonthier, Bellon, David (1864-1865), Fissore de la Scaletta (ruisseau de Détrier, 1876), Mugnier, Dussolier, Beccu, Berthoud, Bouvier (1892-1897) ; moulins Bouvier, Bourgeois (1864-1896), 1864-1897.  
AD Savoie : 45SPC2
- **FR.AD073, 3P 7037, 1878.**  
FR.AD073, 3P 7037, Premier cadastre français, Bellecombe-en-Bauges, Section C, feuille 6, 1878.  
AD Savoie : 3P 7037
- **FR.AD073, 3P 7038, 1960.**  
FR.AD073, 3P 7038, Cadastre rénové, Bellecombe-en-Bauges, Section C, feuille 6, 1960.  
AD Savoie : 3P 7038
- **FR.AD073, J1706, Bellecombe-en-Bauges, 1999.**  
FR.AD073, J1706, Inventaire des moulins de Savoie. Association des amis des moulins savoyards. Nicole Gotteland, Louis Crabières, commune Bellecombe-en-Bauges, 1999.  
AD Savoie : J1706

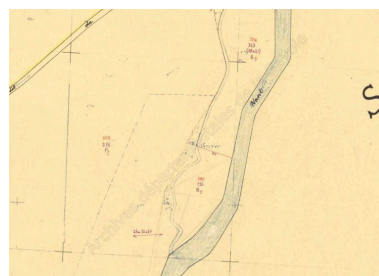
## Illustrations



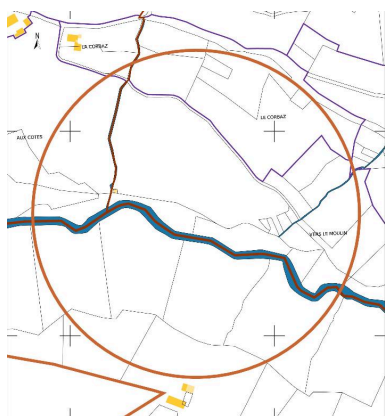
Plan accompagnant une demande de maintien en activité de la scierie, 1865 (FR.AD073, 81S14).  
IVR82\_20137301809NUCA




Premier cadastre français, Bellecombe-en-Bauges, 1878 Section C, feuille 6 (FR.AD073, 3P 7037).  
IVR82\_20137301810NUCA



Cadastre rénové, Bellecombe-en-Bauges, 1960 Section C, feuille 6 (FR.AD073, 3P 7038).  
IVR82\_20137301811NUCA



Cadastré actuel, 2013.  
IVR82\_20137301812NUCA



Vestiges de la scierie  
envahis par la végétation.  
Phot. Clara Bérelle  
IVR82\_20137301813NUCA

## Dossiers liés

### Dossiers de synthèse :

Patrimoine hydraulique de la Savoie : présentation de l'étude départementale (IA00141274) Rhône-Alpes, Savoie, Savoie

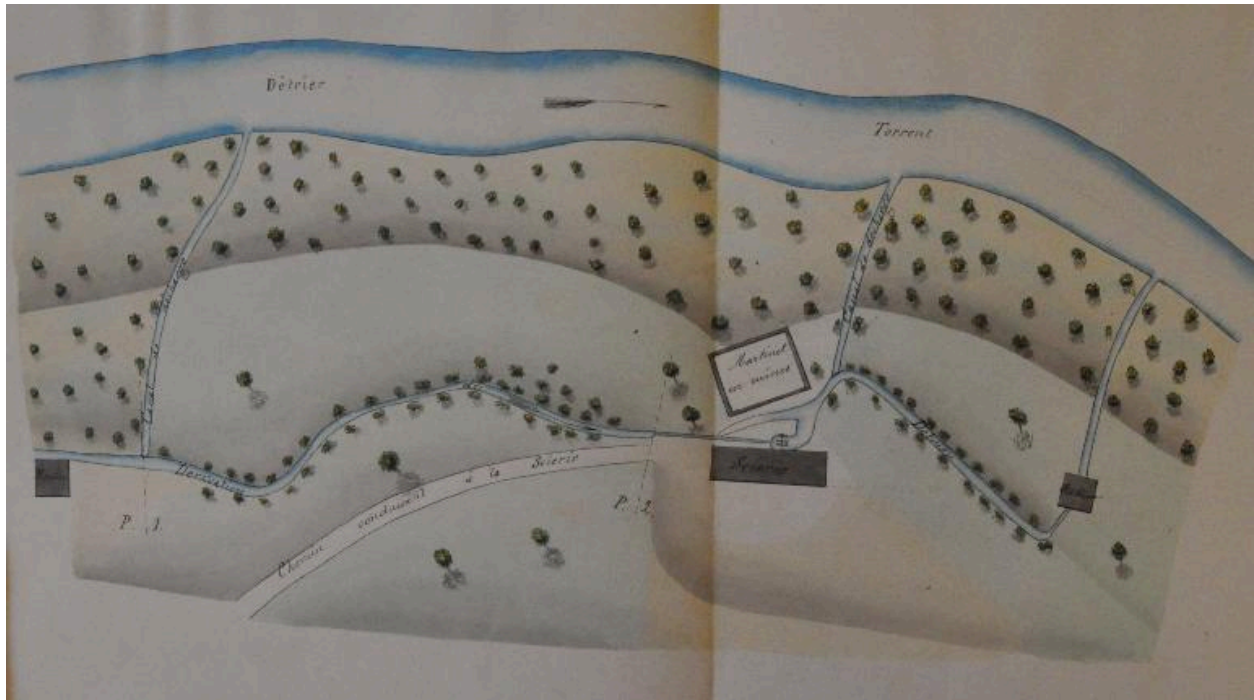
### Oeuvre(s) contenue(s) :

### Oeuvre(s) en rapport :

Paysage du bassin-versant du Chéran (IA73002793) Rhône-Alpes, Savoie, Le Châtelard

Auteur(s) du dossier : Clara Bérelle

Copyright(s) : © Région Rhône-Alpes, Inventaire général du patrimoine culturel ; © Assemblée des Pays de Savoie



Plan accompagnant une demande de maintien en activité de la scierie, 1865 (FR.AD073, 81S14).

IVR82\_20137301809NUCA

© Archives départementales de la Savoie

reproduction soumise à autorisation du titulaire des droits d'exploitation



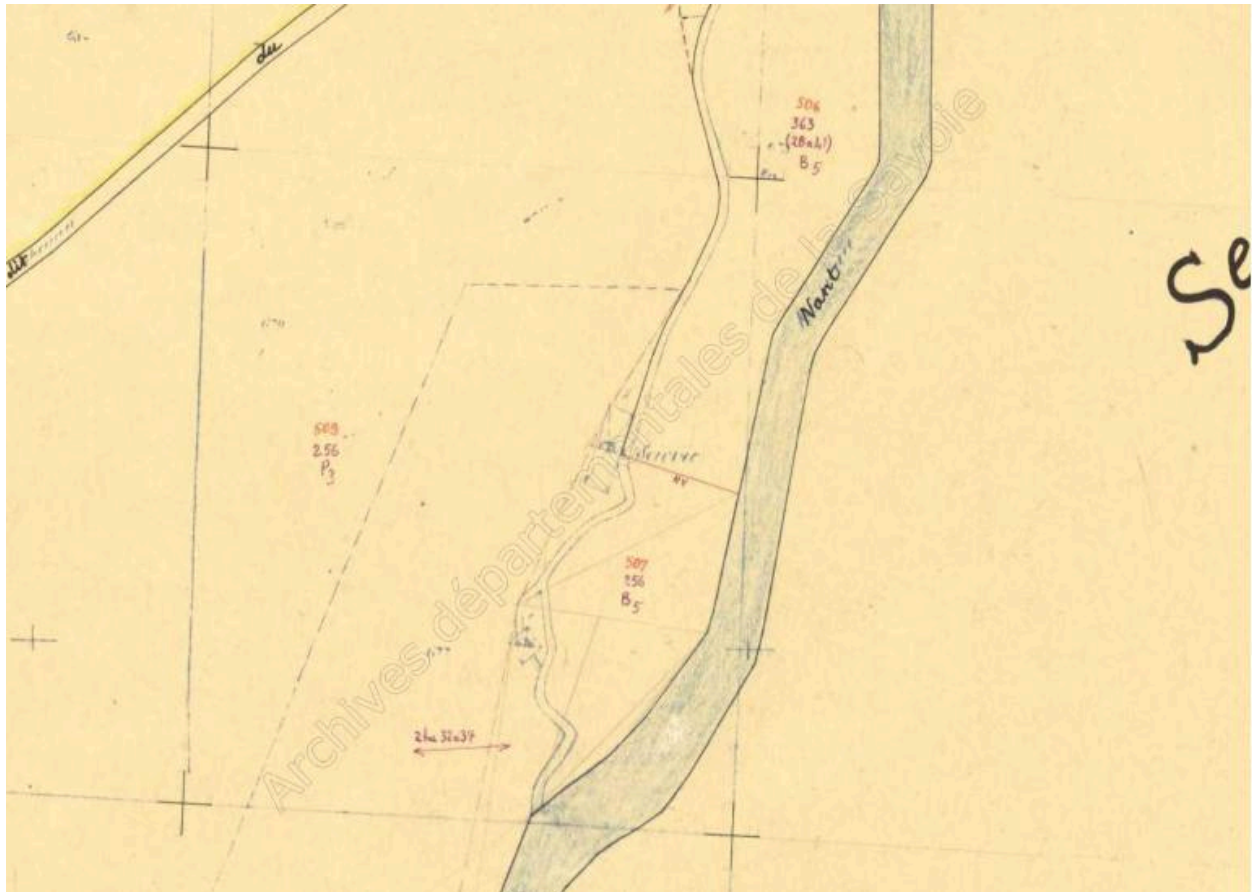
Premier cadastre français, Bellecombe-en-Bauges, 1878 Section C, feuille 6 (FR.AD073, 3P 7037).

IVR82\_20137301810NUCA

© Archives départementales de la Savoie

reproduction soumise à autorisation du titulaire des droits d'exploitation



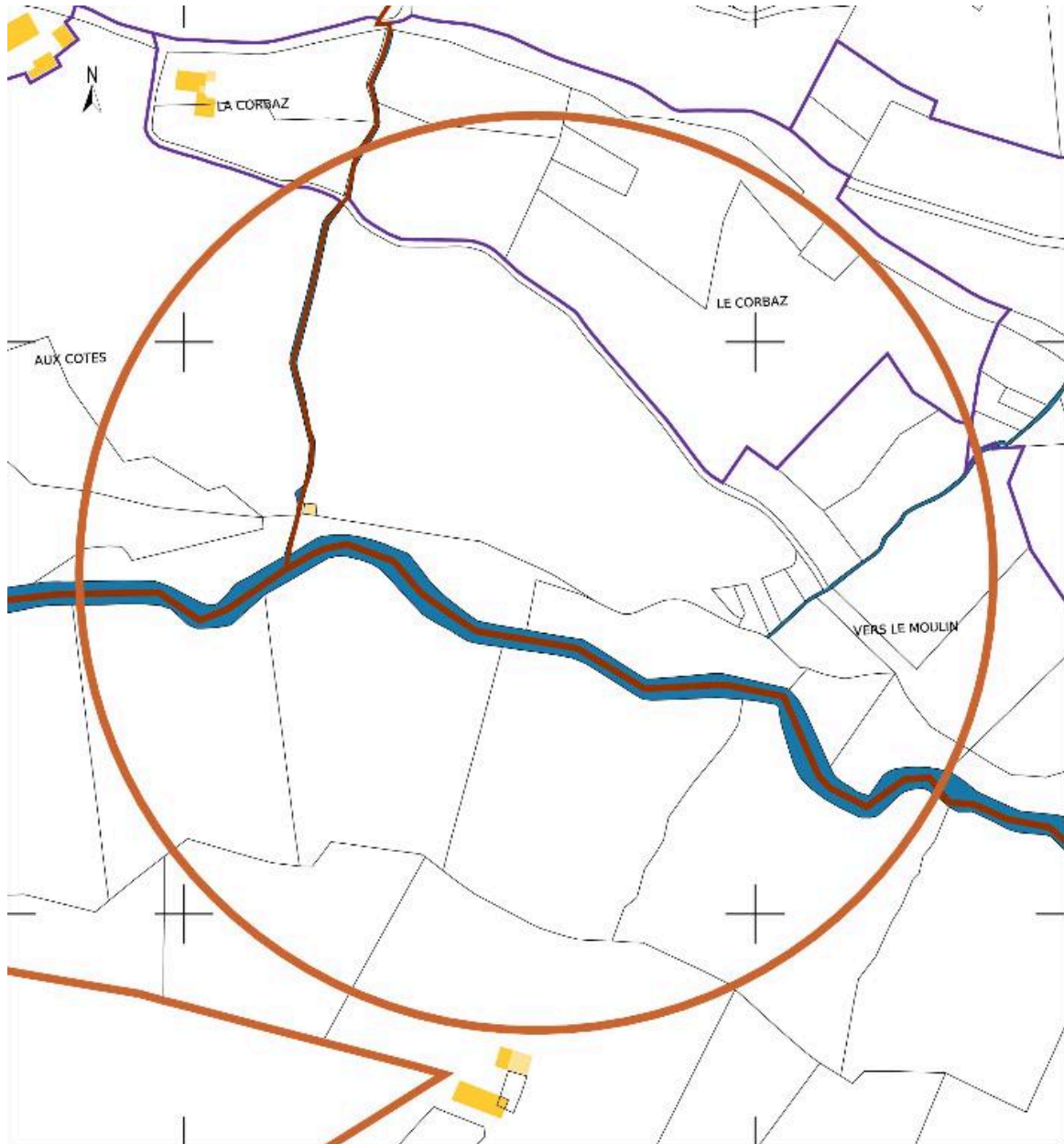


Cadastre rénové, Bellecombe-en-Bauges, 1960 Section C, feuille 6 (FR.AD073, 3P 7038).

IVR82\_20137301811NUCA

© Archives départementales de la Savoie

reproduction soumise à autorisation du titulaire des droits d'exploitation



Cadastre actuel, 2013.

IVR82\_20137301812NUCA

© Ministère des finances, CIDF, Service du cadastre  
reproduction soumise à autorisation du titulaire des droits d'exploitation



Vestiges de la scierie envahis par la végétation.

IVR82\_20137301813NUCA

Auteur de l'illustration : Clara Bérelle

© Région Rhône-Alpes, Inventaire général du patrimoine culturel ; © Assemblée des Pays de Savoie  
reproduction soumise à autorisation du titulaire des droits d'exploitation