Rhône-Alpes, Haute-Savoie
Féternes
Bioge Haute-Savoie
route D22, route de Bioge

Pont d'Evian, dit Pont de Bioge

Références du dossier

Numéro de dossier : IA74002901
Date de l'enquête initiale : 2019
Date(s) de rédaction : 2019
Cadre de l'étude : enquête thématique régionale Points de franchissement de la Haute-Savoie
Degré d'étude : recensé

Désignation

Dénomination : pont
Appellation : Pont de Bioge

Compléments de localisation

Milieu d'implantation : bâti lâche
Réseau hydrographique : Dranse rivière
Références cadastrales :

Historique

La maison de Savoie (Victor Amédée II et Charles Emmanuel III), décida l'édification du pont d'Evain (ou pont de Bioge) vers 1730. L'adjudication en fut donnée à François-Joseph Duc, tailleur de pierre à Samoëns. La tradition orale dit que les tailleurs de pierre locaux, jaloux, entreprirent de saboter le chantier de construction et venaient défaire la nuit ce qui avait été fait le jour. Des traces de ces sabotages sont encore visibles aujourd'hui. Le pont est finalement terminé en 1736. Une pierre porte la mention suivante "Que chacun porte sa croix et ne point se plaindre comme moi. 1736". Il reliait les vallées de Lullin et de Morzine, à la vallée d'Abondance et au pays de Gavot et à Evian.
En 2011, un tuyau fut posé sur le côté du pont d'une rive à l'autre. Suite à cette action, une association "les amis de Bioge, carrefour des Dranses" se constitua afin de défendre le pont. Plusieurs actions de nettoyage sur le pont eurent lieu les années suivantes. Grâce à l'action de l'association, aux financements du Département de la Haute-Savoie, de la Région Auvergne Rhône-Alpes, de la commune de Féternes, de la Communauté de Communes Pays d'Evian Vallée d'Abondance, de la Fondation du patrimoine, du Crédit Agricole et du Loto du Patrimoine, une opération de restauration a été menée entre août 2019 et le printemps 2020 par les entreprises Jacquet et Girod TP, pour un montant de 150 000 euros.
Le pont n'est pas carrossable, mais il est emprunté sur la tracé du GR5 : chemin de randonnée reliant Thonon-Evian à Nice..

Période(s) principale(s) : 2e quart 18e siècle
Dates : 1730 (daté par source), 1736 (daté par source)
Auteur(s) de l'oeuvre : François Joseph Duc (sculpteur, maître de l'oeuvre, attribution par source)

Description

Le pont d'Evian se trouve à l'écart de la route menant de Thonon à Abondance, à 400 mètres en amont du rond-point de Bioge. Il est à cheval sur les communes de Féternes et La Vernaz, aux confins des communes de la Forclaz, de Vinzier et de Reyvroz. Il n'est pas franchissable par les véhicules à moteur.
Il s'agit d'un pont en dos d'âne avec une arche dont la voûte est en arc en plein cintre. Les voussoirs formant le bandeau sont en pierre de taille. On peut voir des agrafes métalliques sur le bandeau : 2 sur la face avale et 3 sur la face amont. Le tympan est enduit. Les pierres du sommet du parapet sont également des pierres de taille, avec alternance d'une pierre rose et grise. Elles sont semblables aux ""marbres"" de la carrière de la Vernaz qui est une roche calcaire. On y voit également

la trace d'anciennes agrafes. La pierre centrale du parapet porte la mention suivante gravée : Que chacun porte sa croix et ne point se plaindre comme moi"". Trois trous sur le sommet de la pierre, laisse supposer l'emplacement d'une ancienne croix. La calade est en galets.
En rive gauche, sur la face amont, se trouve l"avant bec, sur toute la hauteur du pont, destinée à briser le courant du torrent en cas de crue. Il sert aussi de contrefort pour soutenir les murs tympans de l'ouvrage. Une borne métallique, située sur l'empierrement en amont rive gauche, en contrebas se trouve un repère médaillon géodésique en métal marqué "Nivellement central".
Le tout a été restauré entre août 2019 et au printemps 2020.

Eléments descriptifs

Matériau(x) du gros-oeuvre, mise en oeuvre et revêtement : calcaire, pierre de taille ; ciment ; calcaire, moellon, enduit

Typologies et état de conservation

Typologies : urbanisme et espaces aménagés
État de conservation : restauré

Dimensions

Mesures : l : 25 m ; la : 3,5 m
Précision dimensions :

Le pont fait environ 25 mètres de long, pour une largeur de 3 à 4 mètres.

Statut, intérêt et protection

Intérêt de l'œuvre : à étudier

Références documentaires

Bibliographie

- **Les amis de Bioge, carrefour des Dranses ; Sauvons le pont d'Evian à Bioge**
  Les amis de Bioge, carrefour des Dranses ; Sauvons le pont d'Evian à Bioge

Illustrations



Carte postale. Pont d'Evian
dit le vieux pont de Bioge
IVR84_20207400905NUCA



Carte postale. Pont d'Evian,
Bioge et Montagne des Outanes
IVR84_20207400904NUCA

Pont d'Evian, avant la
restauration de 2019
Phot. Pascale Renard
IVR84_20207400902NUCA

Pont d'Evian, détail de
la borne géodésique
Phot. Pascale Renard
IVR84_20207400903NUCA

Vue d'ensemble du pont d'Evian
Phot. Pascale Renard
IVR84_20197401194NUCA

POnt d'Evian vue aval
Phot. Pascale Renard
IVR84_20197401247NUCA

Pont d'Evian, détail parapet
et mur de protection
Phot. Pascale Renard
IVR84_20197401248NUCA



Pont d'Evian, détail pierre gravée
Phot. Pascale Renard
IVR84_20197401249NUCA

Pont d'Evian, détail voûte
Phot. Pascale Renard
IVR84_20197401250NUCA

Pont d'Evian, détail
parapet et chasse-roue
Phot. Pascale Renard
IVR84_20207400901NUCA

Dossiers liés

Oeuvre(s) contenue(s) :
Oeuvre(s) en rapport :
Présentation de l'étude des points de franchissements de la Haute-Savoie (IA74001266) , Haute-Savoie

Auteur(s) du dossier : Pascale Renard, Samir Mahfoudi
Copyright(s) : © Région Auvergne-Rhône-Alpes, Inventaire général du patrimoine culturel ; © Département de la Haute-Savoie



Carte postale. Pont d'Evian dit le vieux pont de Bioge

IVR84_20207400905NUCA
Date de prise de vue : 2019
© Région Auvergne-Rhône-Alpes, Inventaire général du patrimoine culturel ; © Département de la Haute-Savoie
reproduction soumise à autorisation du titulaire des droits d'exploitation



Carte postale. Pont d'Evian, Bioge et Montagne des Outanes

IVR84_20207400904NUCA
Date de prise de vue : 2019
© Région Auvergne-Rhône-Alpes, Inventaire général du patrimoine culturel ; © Département de la Haute-Savoie
reproduction soumise à autorisation du titulaire des droits d'exploitation

Pont d'Evian, avant la restauration de 2019

IVR84_20207400902NUCA
Auteur de l'illustration : Pascale Renard
Date de prise de vue : 2019
© Région Auvergne-Rhône-Alpes, Inventaire général du patrimoine culturel ; © Département de la Haute-Savoie
reproduction soumise à autorisation du titulaire des droits d'exploitation

Pont d'Evian, détail de la borne géodésique

IVR84_20207400903NUCA
Auteur de l'illustration : Pascale Renard
Date de prise de vue : 2019
© Région Auvergne-Rhône-Alpes, Inventaire général du patrimoine culturel ; © Département de la Haute-Savoie
reproduction soumise à autorisation du titulaire des droits d'exploitation

Vue d'ensemble du pont d'Evian

IVR84_20197401194NUCA
Auteur de l'illustration : Pascale Renard
Date de prise de vue : 2019
© Région Auvergne-Rhône-Alpes, Inventaire général du patrimoine culturel
reproduction soumise à autorisation du titulaire des droits d'exploitation

POnt d'Evian vue aval

IVR84_20197401247NUCA
Auteur de l'illustration : Pascale Renard
Date de prise de vue : 2019
© Région Auvergne-Rhône-Alpes, Inventaire général du patrimoine culturel ; © Département de la Haute-Savoie
reproduction soumise à autorisation du titulaire des droits d'exploitation

Pont d'Evian, détail parapet et mur de protection

IVR84_20197401248NUCA
Auteur de l'illustration : Pascale Renard
Date de prise de vue : 2019
© Région Auvergne-Rhône-Alpes, Inventaire général du patrimoine culturel ; © Département de la Haute-Savoie
reproduction soumise à autorisation du titulaire des droits d'exploitation



Pont d'Evian, détail pierre gravée

IVR84_20197401249NUCA
Auteur de l'illustration : Pascale Renard
Date de prise de vue : 2019
© Région Auvergne-Rhône-Alpes, Inventaire général du patrimoine culturel ; © Département de la Haute-Savoie
reproduction soumise à autorisation du titulaire des droits d'exploitation

Pont d'Evian, détail voûte

IVR84_20197401250NUCA
Auteur de l'illustration : Pascale Renard
Date de prise de vue : 2019
© Région Auvergne-Rhône-Alpes, Inventaire général du patrimoine culturel ; © Département de la Haute-Savoie
reproduction soumise à autorisation du titulaire des droits d'exploitation

Pont d'Evian, détail parapet et chasse-roue

IVR84_20207400901NUCA
Auteur de l'illustration : Pascale Renard
Date de prise de vue : 2019
© Région Auvergne-Rhône-Alpes, Inventaire général du patrimoine culturel ; © Département de la Haute-Savoie
reproduction soumise à autorisation du titulaire des droits d'exploitation