



Rhône-Alpes, Savoie
Le Pont-de-Beauvoisin
Portes de la ville
Portes de la ville

Usine textile dite usine de soie Rivoire actuellement logement et entrepôt

Références du dossier

Numéro de dossier : IA73002593
Date de l'enquête initiale : 2009
Date(s) de rédaction : 2010
Cadre de l'étude : patrimoine industriel Patrimoine hydraulique des Pays de Savoie
Degré d'étude : monographié

Désignation

Dénomination : usine textile
Parties constituantes non étudiées : atelier de fabrication

Compléments de localisation

Milieu d'implantation : en village
Réseau hydrographique : Rivière le Guiers
Références cadastrales : 2007. A 783, 785, 786, 788, 1132, 1133, 1137

Historique

En 1874, Alexis Rivoire et Anthelme Praille demande une autotisation pour dériver les eaux de la rivière le Guiers en aval du barrage du baron de Crousaz en vue de faire fonctionner une usine textile. Au début du 20^e siècle, le site est exploité par Aimé Rivoire. L'usine est spécialisé dans le dévidage et le tissage de soieries. Le site arrête son activité au cours du 20^e siècle. Le bâtiment principal a été remanié en logement.

Période(s) principale(s) : 4^e quart 19^e siècle
Dates : 1876 (daté par source)

Description

Le bâtiment actuel est de plan en L. Il ne correspond plus à la disposition de l'usine de soie. Une construction nouvelle de cinq niveaux (étage de soubassement et quatre étages) a été élevée sur l'emplacement de l'ancienne usine de soie. Le niveau de soubassement est le seul témoignage de l'ancienne usine. Ce niveau est aussi remanié, les ouvertures plein cintre ont été comblées par des parpaings de béton. Le mur de protection le long de la rivière le Guiers présente des canalisations de la période de l'utilisation de la force motrice de l'eau. La réhabilitation du site de l'usine de soie est récente.

Éléments descriptifs

Matériau(x) du gros-oeuvre, mise en oeuvre et revêtement : béton ; pierre ; parpaing de béton
Matériau(x) de couverture : tuile mécanique
Plan : plan régulier en L
Étage(s) ou vaisseau(x) : étage de soubassement, 4 étages carrés
Type(s) de couverture : toit à longs pans
Énergies : énergie hydraulique

Typologies et état de conservation

État de conservation : remanié

Statut, intérêt et protection

Statut de la propriété : propriété privée

Références documentaires

Documents d'archive

- **FR.AD073 sous-série 81S54, Service hydraulique. La Pont-de-Beauvoisin, Usine Praille Rivoire, FR.AD073 sous-série 81S54, Service hydraulique. La Pont-de-Beauvoisin, Usine Praille Rivoire, 1874-1876, 1921**
Demande d'autorisation pour un droit d'eau sur la rivière le Guiers, 1874-1876 ; Courrier d'Alexis Rivoire, 1921

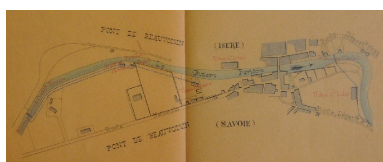
Documents figurés

- **Cadastre actuel de 2007**
Cadastre actuel, consulté en 2007 (Accès internet : <URL : <https://www.cadastre.gouv.fr/scpc/rechercherPlan.do#>>)

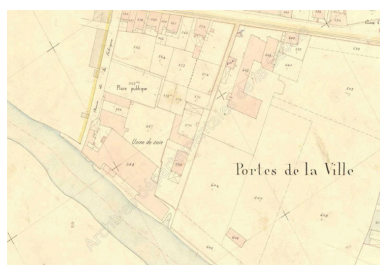
Bibliographie

- **PAILLARD Philippe (dir.), Histoire des communes savoyardes : Chambéry, T.1, 1982.**
PAILLARD, Philippe (dir.). *Histoire des communes savoyardes. Tome 1 : Chambéry et ses environs. Le Petit Bugey*, Roanne Le Coteau : éditions Horvath, 1982.
p. 317

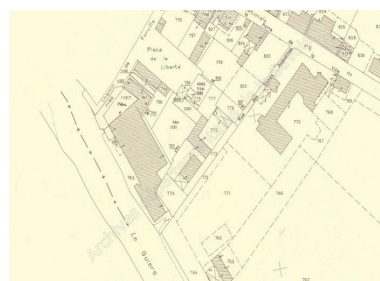
Illustrations



Plan de l'usine projetée par Alexis Rivoire et Anthelme Praille le long de la rivière le Guiers, 1874. Plan de l'usine projetée par Alexis Rivoire et Anthelme Praille le long de la rivière le Guiers, 1874 AD Savoie. 81S54
Phot. Yannick Milleret
IVR82_20107300442NUCA



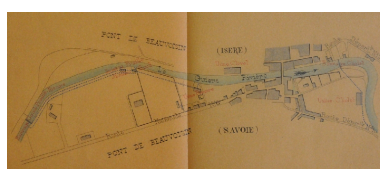
Premier cadastre français, 1909. Cadastre de 1909 AD Savoie. 3P 7200
Phot. Yannick Milleret
IVR82_20107300443NUCA



Cadastre rénové, 1969-1988. Cadastre de 1969-1988 AD Savoie. 3P 7201
Phot. Yannick Milleret
IVR82_20107300445NUCA



Cadastre actuel, 2007
Phot. Yannick Milleret



Plan de l'usine Rivoire au début du 20e siècle. Plan de l'usine Rivoire au début du 20e siècle AD Savoie. 81S54
Phot. Yannick Milleret
IVR82_20107300444NUCA



Vue générale du nouveau bâtiment sur le site de l'ancienne usine de soie, façade sud-ouest
Phot. Yannick Milleret
IVR82_20107300447NUCA

IVR82_20107300446NUCA



L'usine de soie au second plan,
carte postale du début du 20e siècle
Phot. Repro. Musées d'Art
et d'Histoire de Chambéry
IVR82_20107303007NUCA



Détail de la façade sud-ouest
avec les ouvertures en arc plein
cintre de l'ancienne usine de soie
Phot. Yannick Milleret
IVR82_20107300448NUCA



Bâtiments de l'ancienne
usine de soie, au nord du
bâtiment de logement récent
Phot. Yannick Milleret
IVR82_20107300524NUCA



Vue nord d'un des deux
bâtiments attenants au
nouveau bâtiment de logement
Phot. Yannick Milleret
IVR82_20107300525NUCA



Détail du mur de protection avec
une évacuation (canal de fuite ?)
au dessous de l'évacuation récente
Phot. Yannick Milleret
IVR82_20107300449NUCA

Dossiers liés

Dossiers de synthèse :

Patrimoine hydraulique de la Savoie : présentation de l'étude départementale (IA00141274) Rhône-Alpes, Savoie, Savoie

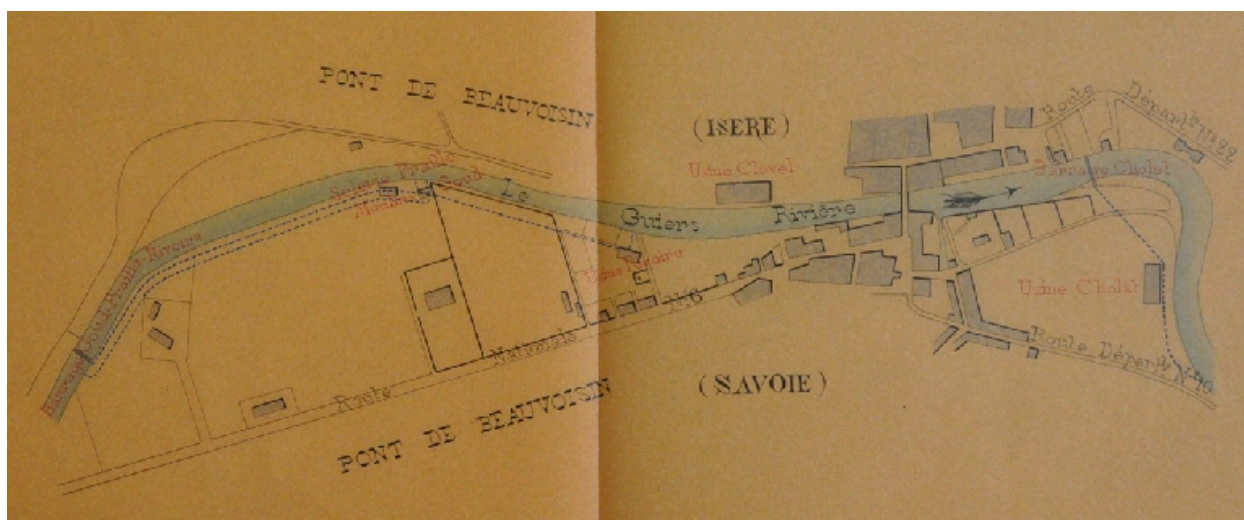
Oeuvre(s) contenue(s) :

Oeuvre(s) en rapport :

Paysage du bassin-versant du Guiers (IA73002678) Rhône-Alpes, Savoie, La Bridoire

Auteur(s) du dossier : Yannick Milleret

Copyright(s) : © Région Rhône-Alpes, Inventaire général du patrimoine culturel ; © Assemblée des Pays de Savoie



Plan de l'usine projetée par Alexis Rivoire et Anthelme Praille le long de la rivière le Guiers, 1874. Plan de l'usine projetée par Alexis Rivoire et Anthelme Praille le long de la rivière le Guiers, 1874 AD Savoie. 81S54

Référence du document reproduit :

- **AD Savoie. Série S ; sous-série 81 S : 81S54** Plan de l'usine projetée par Alexis Rivoire et Anthelme Praille le long de la rivière le Guiers, 1874
AD Savoie. Série S ; sous-série 81 S : 81S54
AD Savoie : 81S54

IVR82_20107300442NUCA

Auteur de l'illustration : Yannick Milleret

© Région Rhône-Alpes, Inventaire général du patrimoine culturel ; © Assemblée des Pays de Savoie
reproduction soumise à autorisation du titulaire des droits d'exploitation



Premier cadastre français, 1909. Cadastre de 1909 AD Savoie. 3P 7200

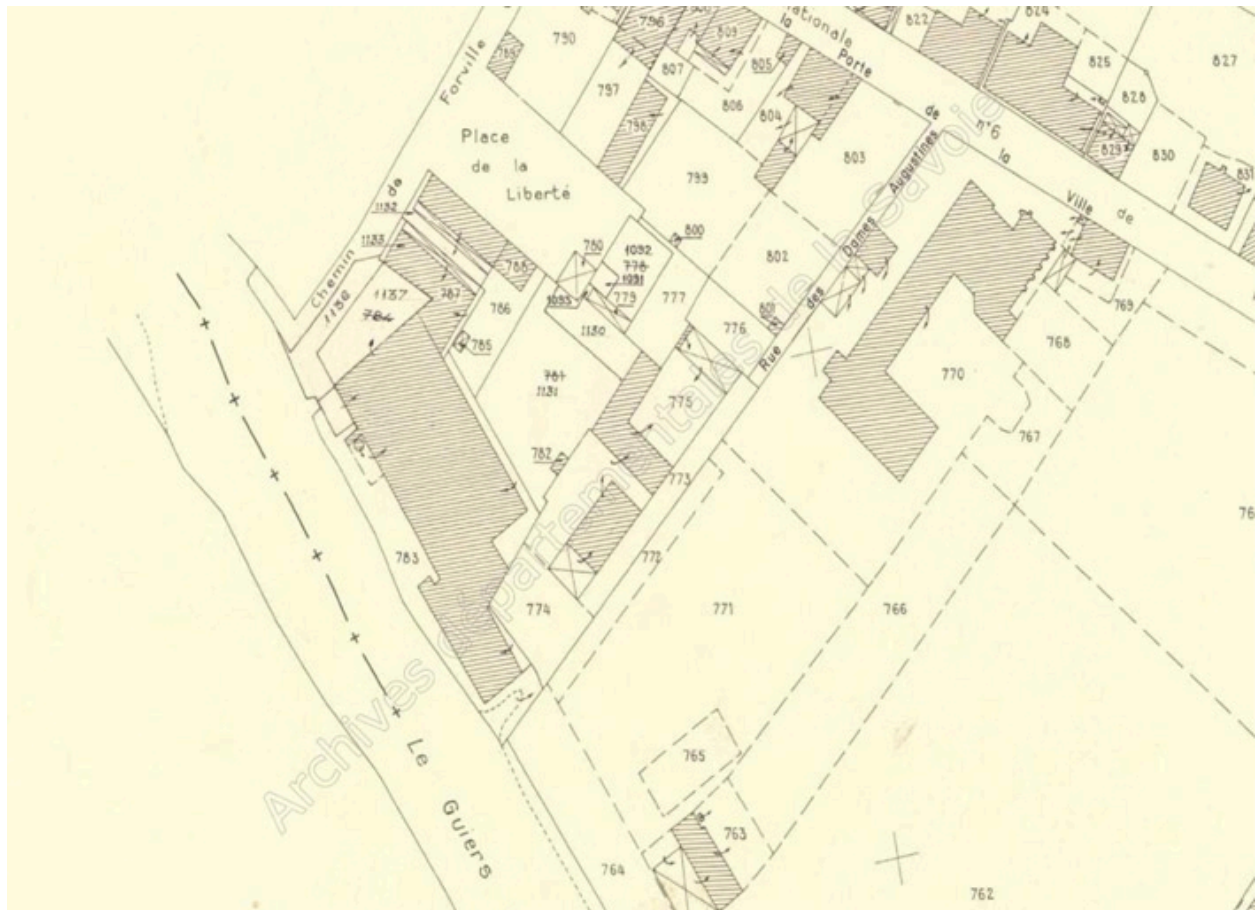
Référence du document reproduit :

- **Premier cadastre français Cadastre de 1909**
Premier cadastre français Cadastre de 1909
AD Savoie : 3P 7200

IVR82_20107300443NUCA

Auteur de l'illustration : Yannick Milleret

© Région Rhône-Alpes, Inventaire général du patrimoine culturel ; © Assemblée des Pays de Savoie
reproduction soumise à autorisation du titulaire des droits d'exploitation



Cadastré rénové, 1969-1988. Cadastre de 1969-1988 AD Savoie. 3P 7201

Référence du document reproduit :

- **Cadastré rénové Cadastre de 1969-1988**
Cadastré rénové Cadastre de 1969-1988
AD Savoie : 3P 7201

IVR82_20107300445NUCA

Auteur de l'illustration : Yannick Milleret

© Région Rhône-Alpes, Inventaire général du patrimoine culturel ; © Assemblée des Pays de Savoie
reproduction soumise à autorisation du titulaire des droits d'exploitation



Cadastre actuel, 2007

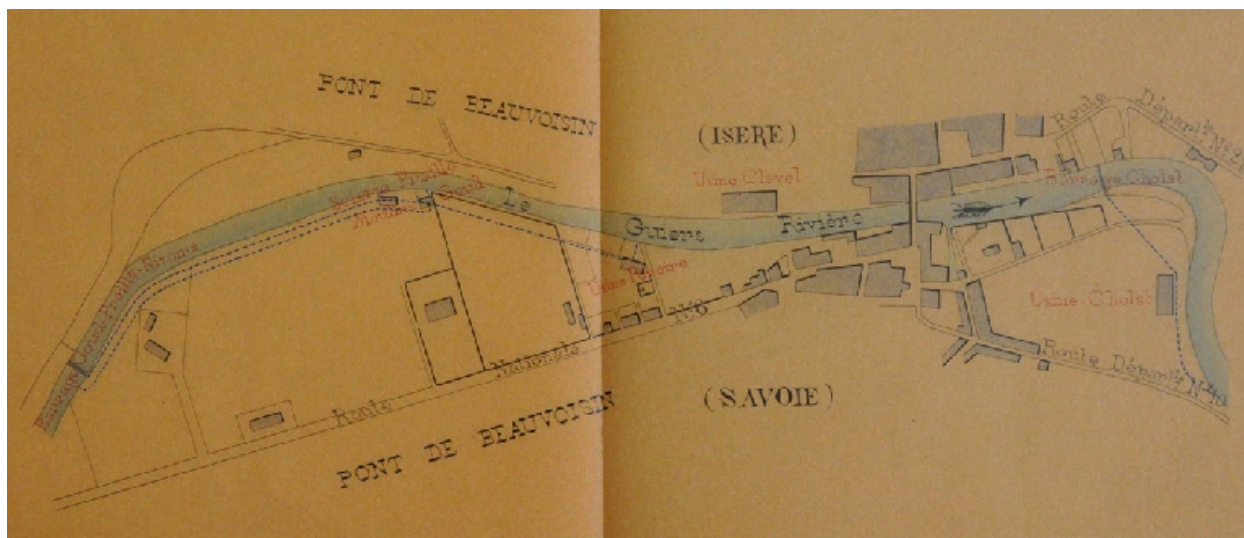
Référence du document reproduit :

- **Cadastre actuel de 2007**
Cadastre actuel, consulté en 2007 (Accès internet : <URL : <https://www.cadastre.gouv.fr/scpc/rechercherPlan.do#>>)

IVR82_20107300446NUCA

Auteur de l'illustration : Yannick Milleret

© Région Rhône-Alpes, Inventaire général du patrimoine culturel ; © Assemblée des Pays de Savoie
reproduction soumise à autorisation du titulaire des droits d'exploitation



Plan de l'usine Rivoire au début du 20e siècle. Plan de l'usine Rivoire au début du 20e siècle AD Savoie. 81S54

Référence du document reproduit :

- **AD Savoie. Série S ; sous-série 81 S : 81S54Plan de l'usine Rivoire au début du 20e siècle**
AD Savoie. Série S ; sous-série 81 S : 81S54Plan de l'usine Rivoire au début du 20e siècle
AD Savoie : 81S54

IVR82_20107300444NUCA

Auteur de l'illustration : Yannick Milleret

© Région Rhône-Alpes, Inventaire général du patrimoine culturel ; © Assemblée des Pays de Savoie
reproduction soumise à autorisation du titulaire des droits d'exploitation



Vue générale du nouveau bâtiment sur le site de l'ancienne usine de soie, façade sud-ouest

IVR82_20107300447NUCA

Auteur de l'illustration : Yannick Milleret

© Région Rhône-Alpes, Inventaire général du patrimoine culturel ; © Assemblée des Pays de Savoie
reproduction soumise à autorisation du titulaire des droits d'exploitation



L'usine de soie au second plan, carte postale du début du 20e siècle

IVR82_20107303007NUCA

Auteur de l'illustration : Repro. Musées d'Art et d'Histoire de Chambéry

© Région Rhône-Alpes, Inventaire général du patrimoine culturel ; © Assemblée des Pays de Savoie ; © Musées d'Art et d'Histoire de Chambéry

reproduction soumise à autorisation du titulaire des droits d'exploitation



Détail de la façade sud-ouest avec les ouvertures en arc plein cintre de l'ancienne usine de soie

IVR82_20107300448NUCA

Auteur de l'illustration : Yannick Milleret

© Région Rhône-Alpes, Inventaire général du patrimoine culturel ; © Assemblée des Pays de Savoie
reproduction soumise à autorisation du titulaire des droits d'exploitation



Bâtiments de l'ancienne usine de soie, au nord du bâtiment de logement récent

IVR82_20107300524NUCA

Auteur de l'illustration : Yannick Milleret

© Région Rhône-Alpes, Inventaire général du patrimoine culturel ; © Assemblée des Pays de Savoie
reproduction soumise à autorisation du titulaire des droits d'exploitation



Vue nord d'un des deux bâtiments attenants au nouveau bâtiment de logement

IVR82_20107300525NUCA

Auteur de l'illustration : Yannick Milleret

© Région Rhône-Alpes, Inventaire général du patrimoine culturel ; © Assemblée des Pays de Savoie
reproduction soumise à autorisation du titulaire des droits d'exploitation



Détail du mur de protection avec une évacuation (canal de fuite ?) au dessous de l'évacuation récente

IVR82_20107300449NUCA

Auteur de l'illustration : Yannick Milleret

© Région Rhône-Alpes, Inventaire général du patrimoine culturel ; © Assemblée des Pays de Savoie
reproduction soumise à autorisation du titulaire des droits d'exploitation