Lyon 2e
Confluent
22 rue Seguin

Immeuble de bureaux dit Immeuble Pôle Sud

Références du dossier

Numéro de dossier : IA69000468
Date de l'enquête initiale : 2001
Date(s) de rédaction : 2001
Cadre de l'étude : inventaire topographique Inventaire de la Ville de Lyon
Degré d'étude : repéré

Désignation

Dénomination : immeuble de bureaux
Appellation : Pôle Sud
Parties constituantes non étudiées : parvis, parc de stationnement

Compléments de localisation

Milieu d'implantation : en ville
Références cadastrales : 1999. BC 52, 58, 59, 62

Historique

Période(s) principale(s) : 4e quart 20e siècle
Dates : 1992 (daté par source)
Auteur(s) de l'oeuvre : Georges Blézat (architecte, attribution par source)

Description

Immeuble de bureaux ayant remplacé des édifices antérieurs (entrepôts frigorifiques) : l'immeuble occupe la parcelle BC 58, précédé d'un parvis (BC 59). Un passage (BC 52) entre l'immeuble et le collège Jean-Monnet donne accès à l'aire de stationnement aménagée sur BC 62. Immeuble à structure béton à poteau champignon.

Eléments descriptifs

Typologies et état de conservation

État de conservation : bon état

Statut, intérêt et protection

Statut de la propriété : propriété privée

Illustrations



Elévation principale depuis le toit du collège Jean-Monnet
Phot. Eric Dessert
IVR82_20016902471XE

Vue depuis le sud-est
Phot. Eric Dessert
IVR82_20026903082X

Vue de 3/4 droit
Phot. François Blanchetière
IVR82_20016902168NUCA

Vue du passage BC 52
Phot. François Blanchetière
IVR82_20016902170NUCA

Vue de l'aire de stationnement sur BC 62
Phot. François Blanchetière
IVR82_20016902169NUCA



Vue d'ensemble depuis le clocher de l'église Sainte-Blandine
Phot. Eric Dessert
IVR82_20026903584XA

Dossiers liés

Dossiers de synthèse :
Généralités du secteur du Confluent à Lyon (IA69000497) Rhône-Alpes, Rhône, Lyon 2e, Confluent
Oeuvre(s) contenue(s) :

Auteur(s) du dossier : Maryannick Chalabi, François Blanchetière
Copyright(s) : © Région Rhône-Alpes, Inventaire général du patrimoine culturel ; © Ville de Lyon

Elévation principale depuis le toit du collège Jean-Monnet

IVR82_20016902471XE
Auteur de l'illustration : Eric Dessert
© Région Rhône-Alpes, Inventaire général du patrimoine culturel ; © Ville de Lyon
reproduction soumise à autorisation du titulaire des droits d'exploitation

Vue depuis le sud-est

IVR82_20026903082X
Auteur de l'illustration : Eric Dessert
© Région Rhône-Alpes, Inventaire général du patrimoine culturel ; © Ville de Lyon
reproduction soumise à autorisation du titulaire des droits d'exploitation

Vue de 3/4 droit

IVR82_20016902168NUCA
Auteur de l'illustration : François Blanchetière
© Région Rhône-Alpes, Inventaire général du patrimoine culturel ; © Ville de Lyon
reproduction soumise à autorisation du titulaire des droits d'exploitation

Vue du passage BC 52

IVR82_20016902170NUCA
Auteur de l'illustration : François Blanchetière
© Région Rhône-Alpes, Inventaire général du patrimoine culturel ; © Ville de Lyon
reproduction soumise à autorisation du titulaire des droits d'exploitation

Vue de l'aire de stationnement sur BC 62

IVR82_20016902169NUCA
Auteur de l'illustration : François Blanchetière
© Région Rhône-Alpes, Inventaire général du patrimoine culturel ; © Ville de Lyon
reproduction soumise à autorisation du titulaire des droits d'exploitation



Vue d'ensemble depuis le clocher de l'église Sainte-Blandine

IVR82_20026903584XA
Auteur de l'illustration : Eric Dessert
© Région Rhône-Alpes, Inventaire général du patrimoine culturel ; © Ville de Lyon
reproduction soumise à autorisation du titulaire des droits d'exploitation