



Auvergne-Rhône-Alpes, Haute-Savoie
Chamonix-Mont-Blanc
Chamonix Haute-Savoie
place du Mont-Blanc, rue des Moulins

Pont de l'avenue du Mont-Blanc

Références du dossier

Numéro de dossier : IA74001285

Date de l'enquête initiale : 2019

Date(s) de rédaction : 2020, 2025

Cadre de l'étude : enquête thématique régionale Points de franchissement de la Haute-Savoie

Degré d'étude : recensé

Désignation

Dénomination : pont

Compléments de localisation

Milieu d'implantation : en écart

Réseau hydrographique : Arve (1°)

Références cadastrales : 2019, OG, 3098 ; 2019, OG, 1082

Historique

L'Hôtel Beaulieu est construit entre 1896 et 1902. Cet hôtel est situé en rive gauche du torrent de l'Arve. Le pont du même nom semble avoir été construit au début du XXe siècle. L'accès depuis la rive gauche de l'Arve se faisait par l'avenue Hassler, située plus en amont du pont de l'avenue du Mont-Blanc. Aussi, pour désenclaver le haut du bourg de Chamonix, il est décidé en 1923 de réaliser un nouveau percement en niveau aval d'une ancienne prise d'eau appartenant à la Société Électrique. Par délibération du Conseil municipal, en date du 10 septembre 1938, il est demandé de procéder à l'enquête d'expropriation pour le percement de l'avenue du Sommet du Bourg. Le pont sur l'Arve dit le pont de l'avenue du Mont-Blanc est en béton armé entre 1931 et 1933. Ce franchissement est réalisé à la fin des années 1960 et au début des années 1970. L'Hôtel Beaulieu et ses jardins sont remplacés par l'Hôtel Alpina. Ce dernier est construit par les architectes Chevallier en même temps que le complexe sportif inauguré en 1971 (l'actuel centre sportif Richard Bozon). La passerelle en béton aménagée en face aval du pont se fait sur l'emprise du canal de fuite d'une ancienne scierie hydraulique (ancienne prise d'eau de la Société Électrique).

Période(s) principale(s) : 3e quart 20e siècle

Dates : 1970 (daté par source)

Description

Au pied de l'Hôtel Alpina, se trouve le pont d'origine, au niveau de l'avenue du Mont-Blanc, qui a été élargie sur ces deux faces. En effet, en face amont, une nouvelle esplanade est contiguë au bâtiment de l'hôtel. Un large tablier de béton d'environ 14 mètres de largeur et 16,30 mètres de longueur, est enchâssé dans les murs en béton des quais du torrent de l'Arve. La longueur totale de l'ouvrage est estimée à 70 mètres. Dans son prolongement, le pont de l'avenue du Mont-Blanc dispose de culées maçonnées en pierres de taille (en granite). En rive droite du torrent, du côté de la face en aval, le mur de retour de l'ouvrage est visible depuis la rue des Moulins. Le pont est dédoublé par une passerelle en béton qui fait la jonction entre la place du Mont-Blanc et la rue des Moulins. Cette passerelle est aménagée en pente. Depuis la rue des Moulins, il est possible d'accéder à un sous-sol aménagé dans le mur retour de l'ouvrage par l'intermédiaire d'une porte métallique. Le garde-corps de cette passerelle piétonne est composé de dalles de béton préfabriquées.

Éléments descriptifs

Matériau(x) du gros-oeuvre, mise en oeuvre et revêtement : béton, béton armé ; métal ; granite

Typologies et état de conservation

Typologies :

État de conservation : bon état

Décor

Techniques :

Dimensions

Mesures : l : 70 m

Statut, intérêt et protection

Dossier réalisé par Samir Mahfoudi, chercheur au Département de la Haute-Savoie.

Protections :

Statut de la propriété : propriété de la commune (Il s'agit d'une propriété de la commune de Chamonix.)

Références documentaires

Documents d'archive

- **AD Haute-Savoie. 3 O 2511. 1923-1928. Aménagement de l'avenue du fond du Bourg**
AD Haute-Savoie : 3 O 2511. **Aménagement de l'avenue du fond du Bourg. 1923-1928**
AD Haute-Savoie : 3 O 2511

Documents figurés

- **AD Haute-Savoie. 3P3 /3275. 1923. Extrait de la Section G Feuille n°6 du cadastre de la commune de Chamonix**
AD Haute-Savoie. 3P3 /3275. **Extrait de la Section G Feuille n°6 du cadastre de la commune de Chamonix, 10 septembre 1923.** Plan. Archives départementales de la Haute-Savoie. 1923
AD Haute-Savoie : 3P3 /3275
- **AD Haute-Savoie. 3P3 /3273. 1923. Extrait de la Section G Feuille n°4 du cadastre de la commune de Chamonix**
AD Haute-Savoie. 3P3 /3273. **Extrait de la Section G Feuille n°4 du cadastre de la commune de Chamonix, 10 septembre 1923.** Plan. Archives départementales de la Haute-Savoie. 1923
AD Haute-Savoie : 3P3 /3273
- **AD Haute-Savoie. 2201 W 224. 1945. Extrait de la Section G Feuille n°6 du cadastre de la commune de Chamonix**
AD Haute-Savoie. 2201 W 224. **Extrait de la Section G Feuille n°6 du cadastre de la commune de Chamonix, 1945.** Plan. Archives départementales de la Haute-Savoie. 1945
AD Haute-Savoie : 2201 W 224
- **AD Haute-Savoie : 3 O 2511. 1938. Projet de construction de l'avenue du Sommet du Bourg**
AD Haute-Savoie : 3 O 2511. **Projet de construction de l'avenue du Sommet du Bourg sur une longueur de 400 m. Plan parcellaire, 31 mars 1938.** 1 plan : papier. 1938
AD Haute-Savoie : 3 O 2511

Illustrations



Cadastral de la commune de Chamonix. 2019. Département de la Haute-Savoie/ Pôle Culture Patrimoine/ SIG
Phot. Samir Mahfoudi
IVR84_20207401316NUCA




Extrait de la Section G Feuille n °4 du cadastre de la commune de Chamonix. 1923 (AD Haute-Savoie. 3P3 /3273)
IVR84_20207401313NUCA




Extrait de la Section G Feuille n °6 du cadastre de la commune de Chamonix. 1923 (AD Haute-Savoie. 3P3 /3275)
IVR84_20207401314NUCA




Extrait de la Section G Feuille n °6 du cadastre de la commune de Chamonix. 1945 (AD Haute-Savoie. 2201 W 224)
IVR84_20207401315NUCA




Vue de la face amont du pont de Beaulieu
Phot. Samir Mahfoudi
IVR84_20207401317NUCA



Détail du garde-corps en béton de la face aval
Phot. Samir Mahfoudi
IVR84_20207401318NUCA



Détail du mur en retour de la face aval
Phot. Samir Mahfoudi
IVR84_20207401319NUCA



Détail du mur de retour de la face aval en rive droite du torrent de l'Arve
Phot. Samir Mahfoudi
IVR84_20207401320NUCA



Détail du garde-corps de la passerelle de la rue des Moulins aménagée en face aval du pont
Phot. Samir Mahfoudi
IVR84_20207401321NUCA



Vue de la face aval du pont
Phot. Samir Mahfoudi
IVR84_20207401322NUCA

Dossiers liés

Oeuvre(s) contenue(s) :

Oeuvre(s) en rapport :

Présentation de l'étude des points de franchissements de la Haute-Savoie (IA74001266) , Haute-Savoie

Auteur(s) du dossier : Samir Mahfoudi

Copyright(s) : © Région Auvergne-Rhône-Alpes, Inventaire général du patrimoine culturel ; © Département de la Haute-Savoie



Cadastre de la commune de Chamonix. 2019. Département de la Haute-Savoie/ Pôle Culture Patrimoine/ SIG

IVR84_20207401316NUCA

Auteur de l'illustration : Samir Mahfoudi

Date de prise de vue : 2020

© Région Auvergne-Rhône-Alpes, Inventaire général du patrimoine culturel ; © Département de la Haute-Savoie
reproduction soumise à autorisation du titulaire des droits d'exploitation



Extrait de la Section G Feuille n°4 du cadastre de la commune de Chamonix. 1923 (AD Haute-Savoie. 3P3 /3273)

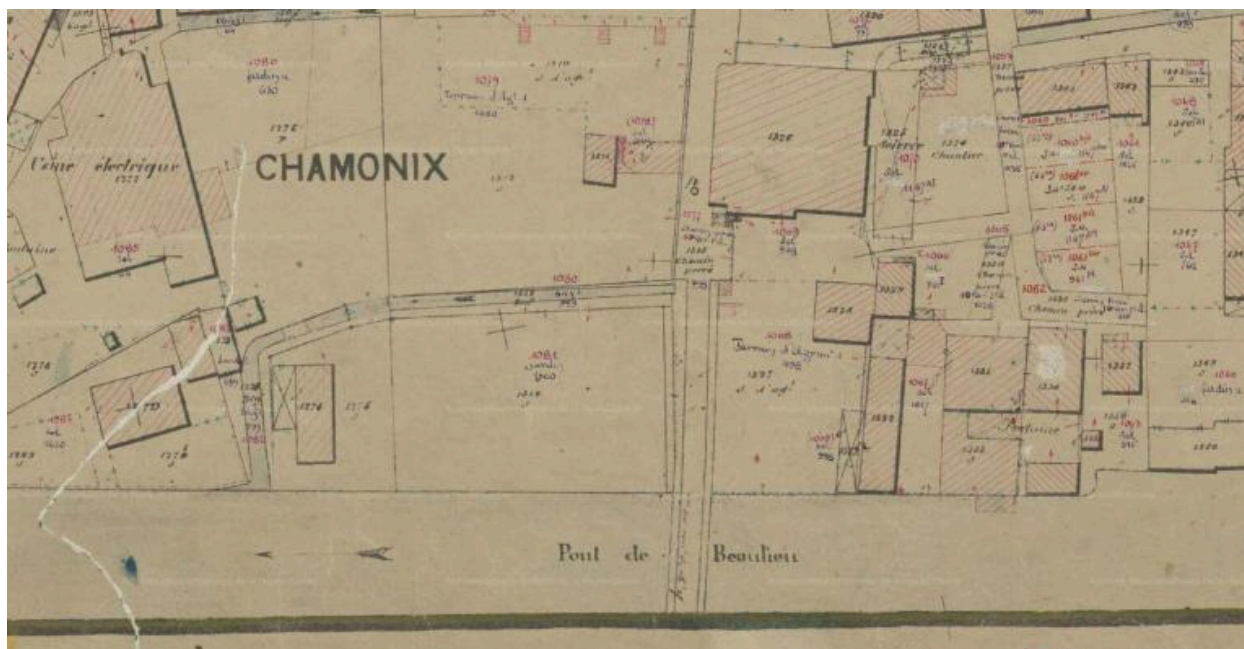
Référence du document reproduit :

- **AD Haute-Savoie. 3P3 /3273. 1923. Extrait de la Section G Feuille n°4 du cadastre de la commune de Chamonix**
AD Haute-Savoie. 3P3 /3273. **Extrait de la Section G Feuille n°4 du cadastre de la commune de Chamonix, 10 septembre 1923.** Plan. Archives départementales de la Haute-Savoie. 1923
AD Haute-Savoie : 3P3 /3273

IVR84_20207401313NUCA

Date de prise de vue : 2020

© Région Auvergne-Rhône-Alpes, Inventaire général du patrimoine culturel ; © Département de la Haute-Savoie
reproduction soumise à autorisation du titulaire des droits d'exploitation



Extrait de la Section G Feuille n°6 du cadastre de la commune de Chamonix. 1945 (AD Haute-Savoie. 2201 W 224)

Référence du document reproduit :

- **AD Haute-Savoie. 2201 W 224. 1945. Extrait de la Section G Feuille n°6 du cadastre de la commune de Chamonix**
AD Haute-Savoie. 2201 W 224. **Extrait de la Section G Feuille n°6 du cadastre de la commune de Chamonix, 1945.** Plan. Archives départementales de la Haute-Savoie. 1945
AD Haute-Savoie : 2201 W 224

IVR84_20207401315NUCA

Date de prise de vue : 2020

© Région Auvergne-Rhône-Alpes, Inventaire général du patrimoine culturel ; © Département de la Haute-Savoie
reproduction soumise à autorisation du titulaire des droits d'exploitation



Vue de la face amont du pont de Beaulieu

IVR84_20207401317NUCA

Auteur de l'illustration : Samir Mahfoudi

Date de prise de vue : 2019

© Région Auvergne-Rhône-Alpes, Inventaire général du patrimoine culturel ; © Département de la Haute-Savoie
reproduction soumise à autorisation du titulaire des droits d'exploitation



Détail du garde-corps en béton de la face aval

IVR84_20207401318NUCA

Auteur de l'illustration : Samir Mahfoudi

Date de prise de vue : 2019

© Région Auvergne-Rhône-Alpes, Inventaire général du patrimoine culturel ; © Département de la Haute-Savoie
reproduction soumise à autorisation du titulaire des droits d'exploitation



Détail du mur en retour de la face aval

IVR84_20207401319NUCA

Auteur de l'illustration : Samir Mahfoudi

Date de prise de vue : 2019

© Région Auvergne-Rhône-Alpes, Inventaire général du patrimoine culturel ; © Département de la Haute-Savoie
reproduction soumise à autorisation du titulaire des droits d'exploitation



Détail du mur de retour de la face aval en rive droite du torrent de l'Arve

IVR84_20207401320NUCA

Auteur de l'illustration : Samir Mahfoudi

Date de prise de vue : 2019

© Région Auvergne-Rhône-Alpes, Inventaire général du patrimoine culturel ; © Département de la Haute-Savoie
reproduction soumise à autorisation du titulaire des droits d'exploitation



Détail du garde-corps de la passerelle de la rue des Moulins aménagée en face aval du pont

IVR84_20207401321NUCA

Auteur de l'illustration : Samir Mahfoudi

Date de prise de vue : 2019

© Région Auvergne-Rhône-Alpes, Inventaire général du patrimoine culturel ; © Département de la Haute-Savoie
reproduction soumise à autorisation du titulaire des droits d'exploitation



Vue de la face aval du pont

IVR84_20207401322NUCA

Auteur de l'illustration : Samir Mahfoudi

Date de prise de vue : 2019

© Région Auvergne-Rhône-Alpes, Inventaire général du patrimoine culturel ; © Département de la Haute-Savoie
reproduction soumise à autorisation du titulaire des droits d'exploitation