



Rhône-Alpes, Haute-Savoie
Montriond
Haute-Savoie

Passerelle de la cascade d'Ardent

Références du dossier

Numéro de dossier : IA74002960

Date de l'enquête initiale : 2019

Date(s) de rédaction : 2019

Cadre de l'étude : enquête thématique régionale Points de franchissement de la Haute-Savoie

Degré d'étude : recensé

Désignation

Dénomination : passerelle

Compléments de localisation

Milieu d'implantation :

Réseau hydrographique : Dranse de Montriond rivière

Références cadastrales : 2015, E, 1562. Commune de Montriond

Historique

La passerelle de la cascade d'Ardent est de facture moderne et n'apparaît sur aucun cadastre réalisé au XIXe siècle. Elle surplombe la cascade et d'avoir une vue imprenable sur celle-ci. L'analyse d'une ancienne carte postale, permet d'indiquer que les gardes corps ont été remplacés au XIXe siècle. Actuellement, cette passerelle a une vocation touristique. Par ailleurs, il existe un ancien franchissement dans ce secteur : le pont d'Ardent [IA74002959], toujours utilisé, situé quelques dizaines de mètres en amont.

Période(s) principale(s) : 20e siècle (?,)

Description

La passerelle de la cascade d'Ardent enjambe la Dranse de Montriond au niveau de la Cascade d'Ardent. Elle relie par un sentier forestier la route des Lindarets (D228) à l'ancien chemin des Lindarets. La passerelle est composée d'un tablier plat posé sur deux culées en béton. La structure du tablier est faite de trois poutres en H dans la longueur et de quatre poutres simples dans la largeur. Les poutres sont en métal très oxydé. Les poutres sont recouvertes d'un double platelage en bois composé de deux couches de planches superposées. La couche inférieure est positionnée dans la largeur de l'ouvrage, la couche supérieure dans le sens de la longueur. Les garde-corps sont en métal peint en marron, posés directement sur la poutre latérale servant de plinthe. La longueur de cet ouvrage est estimée à 6,7 mètres.

Éléments descriptifs

Matériau(x) du gros-oeuvre, mise en oeuvre et revêtement : béton ; acier

Typologies et état de conservation

Typologies : urbanisme et espaces aménagés

État de conservation : état moyen


Dimensions

Mesures : l : 6,7 m

Statut, intérêt et protection

Statut de la propriété : propriété privée


Illustrations




Passerelle de la cascade d'Ardent,
carte postale 1899-1922
Phot. Benoît Huraut
IVR84_20207401298NUCA



Passerelle de la cascade
d'Ardent, face amont
IVR84_20197401260NUCA




Passerelle de la cascade
d'Ardent, contexte
Phot. Benoît Huraut
IVR84_20207400963NUCA



Passerelle de la cascade
d'Ardent, face aval
Phot. Benoît Huraut
IVR84_20207400964NUCA



Passerelle de la cascade
d'Ardent, chaussée et garde corps
Phot. Benoît Huraut
IVR84_20207400965NUCA



Passerelle de la cascade
d'Ardent, détail tablier
Phot. Benoît Huraut
IVR84_20207400966NUCA

Dossiers liés


Oeuvre(s) contenue(s) :

Oeuvre(s) en rapport :

Présentation de l'étude des points de franchissements de la Haute-Savoie (IA74001266) , Haute-Savoie

Auteur(s) du dossier : Benoît Huraut, Samir Mahfoudi

Copyright(s) : © Région Rhône-Alpes, Inventaire général du patrimoine culturel ; © Département de la Haute-Savoie



Passerelle de la cascade d'Ardent, carte postale 1899-1922

IVR84_20207401298NUCA

Auteur de l'illustration : Benoît Huraut

© Région Auvergne-Rhône-Alpes, Inventaire général du patrimoine culturel
reproduction soumise à autorisation du titulaire des droits d'exploitation



Passerelle de la cascade d'Ardent, face amont

IVR84_20197401260NUCA

© Région Auvergne-Rhône-Alpes, Inventaire général du patrimoine culturel
reproduction soumise à autorisation du titulaire des droits d'exploitation



Passerelle de la cascade d'Ardent, contexte

IVR84_20207400963NUCA

Auteur de l'illustration : Benoît Huraut

© Région Auvergne-Rhône-Alpes, Inventaire général du patrimoine culturel
reproduction soumise à autorisation du titulaire des droits d'exploitation



Passerelle de la cascade d'Ardent, face aval

IVR84_20207400964NUCA

Auteur de l'illustration : Benoît Huraut

© Région Auvergne-Rhône-Alpes, Inventaire général du patrimoine culturel
reproduction soumise à autorisation du titulaire des droits d'exploitation



Passerelle de la cascade d'Ardent, chaussée et garde corps

IVR84_20207400965NUCA

Auteur de l'illustration : Benoît Huraut

© Région Auvergne-Rhône-Alpes, Inventaire général du patrimoine culturel
reproduction soumise à autorisation du titulaire des droits d'exploitation



Passerelle de la cascade d'Ardent, détail tablier

IVR84_20207400966NUCA

Auteur de l'illustration : Benoît Huraut

© Région Auvergne-Rhône-Alpes, Inventaire général du patrimoine culturel
reproduction soumise à autorisation du titulaire des droits d'exploitation