



Lyon 2e  
Saint-Nizier  
14 rue de Brest , rue Dubois

## Immeuble

### Références du dossier

Numéro de dossier : IA69005931  
Date de l'enquête initiale : 2004  
Date(s) de rédaction : 2004  
Cadre de l'étude : inventaire topographique Inventaire de la Ville de Lyon  
Degré d'étude : repéré

### Désignation

Dénomination : immeuble  
Parties constituantes non étudiées : cour, boutique

### Compléments de localisation

Milieu d'implantation : en ville  
Références cadastrales : 1831. H2 572, 599 ; 1999, AB, 17

### Historique

Immeuble sis à l'emplacement de la maison à l'enseigne des Trois pigeons acquise par les visitandines de l'Antiquaille le 26 avril 1714. Elles la font rebâtir en 1748. Elle est vendue comme bien national le 24 novembre 1790. A l'occasion de l'élargissement de la rue des Trois-Carreaux (intégrée à l'actuelle rue de Brest), la parcelle est redessinée et agrandie de la parcelle mitoyenne au nord, les bâtiments démolis en 1861, et l'emplacement vendu le 30 septembre de la même année à Désiré Jean-Baptiste Pernet qui y fait édifier un nouvel immeuble, déclaré comme construction nouvelle en 1864.

Période(s) principale(s) : 2e quart 18e siècle (détruit), 3e quart 19e siècle  
Dates : 1748 (daté par source), 1862  
Personne(s) liée(s) à l'histoire de l'oeuvre : Pernet Désiré Jean-Baptiste (commanditaire)

### Description

L'ancienne maison semble avoir été composée d'un seul corps de bâtiment traversée par une allée commune. Le nouvel immeuble présente une niche sans statue à l'angle des deux rues. La partie ouverte de la cage d'escalier est renforcée par un pilier qui se transforme en colonne au niveau du 2e étage de l'escalier ; la cage est couverte en verrière.

### Éléments descriptifs

Matériau(x) du gros-oeuvre, mise en oeuvre et revêtement : calcaire ; pierre de taille  
Étage(s) ou vaisseau(x) : sous-sol, 4 étages carrés, étage de comble  
Élévations extérieures : élévation à travées  
Escaliers : escalier demi-hors-oeuvre : escalier tournant à retours avec jour, suspendu, en maçonnerie, cage ouverte

### Typologies et état de conservation

Typologies : trois corps de bâtiment en U  
État de conservation : bon état

## Décor

Techniques : ferronnerie, sculpture

## Dimensions

Mesures : h : 1 865 cm

## Statut, intérêt et protection

Boutiques actuellement : vêtements Giles (sic) Hévar ; bureau de tabac ; savons La Savonnerie ; restaurant Le nouveau Pékin.

Statut de la propriété : propriété privée

## Références documentaires


### Documents d'archive

- **A.D. Rhône. 1 Q 488. Inventaire de titres des possessions des religieuses du monastère de la**  
A.D. Rhône. 1 Q 488. **Inventaire de titres des possessions des religieuses du monastère de la Visitation Ste Marie de l'Antiquaille de la ville de Lyon, 1790, ms**  
article 15
- **AD Rhône : 1 Q 488. Déclaration et inventaire des possessions, revenus, charges et effets mobiliers**  
AD Rhône : 1 Q 488. **Déclaration et inventaire des possessions, revenus, charges et effets mobiliers des religieuses du second monastère de la Visitation Ste Marie de l'Antiquaille de la ville de Lyon, 24 février 1790, ms**  
p. 3
- **Matrices cadastrales, section H (1 et 2) dite de la Halle aux blés, 1836**  
AD Rhône : 3 P 0123-34 à 37. **Matrices cadastrales, section H (1 et 2) dite de la Halle aux blés, 1836**  
t. 35, f° 319 ; t. 36, f° 724
- **BM Lyon. Fonds Coste 5314. District de Lyon. Vente de biens nationaux. Seconde publication [affiche**  
BM Lyon. Fonds Coste 5314. **District de Lyon. Vente de biens nationaux. Seconde publication [affiche concernant la vente d'un immeuble appartenant aux religieuses de l'Antiquaille sis rues Chalamont, Basse-Grenette et Petite rue Mercière]. Lyon : impr. Bruysset fils aîné, 1790**

### Documents figurés

- **[Plan des îlots entre la place Saint-Nizier, les rues Trois-Carreux, Chalamont, Mercière et**  
**[Plan des îlots entre la place Saint-Nizier, les rues Trois-Carreux, Chalamont, Mercière et Bouquetière].**  
[80 compas = 34 cm]. 1776. 1 dess. : encre, lavis et aquarelle ; 53 x 81 cm. Dans : " Plans de la rente de Saint-Nizier ", feuille 7 (AD Rhône : 15 G 188)

## Illustrations



Plan-masse de l'ancienne maison,  
extrait de : Plans de la rente de  
Saint-Nizier, 1776, feuille 7  
Phot. Didier Gourbin  
IVR82\_20056902615NUCA



Façade principale rue de Brest, porte  
Phot. Bernard Ducouret  
IVR82\_20046900911NUCA



Vue générale des façades  
Phot. Bernard Ducouret  
IVR82\_20046900909NUCA



Angle des deux façades, détail  
des trois premiers niveaux  
Phot. Bernard Ducouret  
IVR82\_20046900910NUCA



Façade principale rue de  
Brest, vue par-dessous  
Phot. Bernard Ducouret  
IVR82\_20046900912NUCA



Façade principale rue de  
Brest, 3e niveau, 4e pilastre,  
détail du chapiteau ionique  
Phot. Bernard Ducouret  
IVR82\_20046900913NUCA



Façade principale rue de Brest, 4e niveau, 4e pilastre, détail du chapiteau corinthien  
Phot. Bernard Ducouret  
IVR82\_20046900914NUCA



Façade principale rue de Brest, 5e niveau, 4e pilastre, détail du chapiteau composite  
Phot. Bernard Ducouret  
IVR82\_20046900915NUCA




Façade principale rue de Brest, 5e niveau, détail de la 3e fenêtre et de la corniche  
Phot. Bernard Ducouret  
IVR82\_20046900916NUCA




Façade rue Dubois, 5e niveau, détail de la 3e fenêtre  
Phot. Bernard Ducouret  
IVR82\_20046900917NUCA



Façade rue Dubois, 3e lucarne du comble  
Phot. Bernard Ducouret  
IVR82\_20046900918NUCA



Cour et cage d'escalier vues par-dessous  
Phot. Bernard Ducouret  
IVR82\_20046900919NUCA



Escalier, volée du rez-de-chaussée vue depuis la cour  
Phot. Bernard Ducouret  
IVR82\_20046900920NUC

## Dossiers liés

### Dossiers de synthèse :

Présentation de l'étude de la ville de Lyon (IA69000216) Rhône-Alpes, Rhône, Lyon

Présentation du quartier Saint-Nizier (IA69007056) Lyon, Saint-Nizier

Immeubles du quartier Saint-Nizier (IA69006513) Lyon, Saint-Nizier

### Oeuvre(s) contenue(s) :

### Oeuvre(s) en rapport :

Rue Centrale et Saint-Pierre, actuellement rue de Brest et rue Paul-Chenavard (IA69005968) Rhône-Alpes, Rhône, Lyon 2e, Saint-Nizier, rue de Brest , rue de Paul-Chenavard

Auteur(s) du dossier : Bernard Ducouret

Copyright(s) : © Région Rhône-Alpes, Inventaire général du patrimoine culturel ; © Ville de Lyon



Plan-masse de l'ancienne maison, extrait de : Plans de la rente de Saint-Nizier, 1776, feuille 7

Référence du document reproduit :

- **[Plan des îlots entre la place Saint-Nizier, les rues Trois-Carreaux, Chalamont, Mercière et [Plan des îlots entre la place Saint-Nizier, les rues Trois-Carreaux, Chalamont, Mercière et Bouquetière].** [80 compas = 34 cm]. 1776. 1 dess. : encre, lavis et aquarelle ; 53 x 81 cm. Dans : " Plans de la rente de Saint-Nizier ", feuille 7 (AD Rhône : 15 G 188)

IVR82\_20056902615NUCA

Auteur de l'illustration : Didier Gourbin

Date de prise de vue : 2003

© Région Rhône-Alpes, Inventaire général du patrimoine culturel ; © Ville de Lyon  
reproduction soumise à autorisation du titulaire des droits d'exploitation



Vue générale des façades

IVR82\_20046900909NUCA

Auteur de l'illustration : Bernard Ducouret

© Région Rhône-Alpes, Inventaire général du patrimoine culturel ; © Ville de Lyon  
reproduction soumise à autorisation du titulaire des droits d'exploitation



Angle des deux façades, détail des trois premiers niveaux

IVR82\_20046900910NUCA

Auteur de l'illustration : Bernard Ducouret

© Région Rhône-Alpes, Inventaire général du patrimoine culturel ; © Ville de Lyon  
reproduction soumise à autorisation du titulaire des droits d'exploitation



Façade principale rue de Brest, porte

IVR82\_20046900911NUCA

Auteur de l'illustration : Bernard Ducouret

© Région Rhône-Alpes, Inventaire général du patrimoine culturel ; © Ville de Lyon  
reproduction soumise à autorisation du titulaire des droits d'exploitation





Façade principale rue de Brest, vue par-dessous

IVR82\_20046900912NUCA

Auteur de l'illustration : Bernard Ducouret

© Région Rhône-Alpes, Inventaire général du patrimoine culturel ; © Ville de Lyon  
reproduction soumise à autorisation du titulaire des droits d'exploitation



Façade principale rue de Brest, 3e niveau, 4e pilastre, détail du chapiteau ionique

IVR82\_20046900913NUCA

Auteur de l'illustration : Bernard Ducouret

© Région Rhône-Alpes, Inventaire général du patrimoine culturel ; © Ville de Lyon  
reproduction soumise à autorisation du titulaire des droits d'exploitation



Façade principale rue de Brest, 4e niveau, 4e pilastre, détail du chapiteau corinthien

IVR82\_20046900914NUCA

Auteur de l'illustration : Bernard Ducouret

© Région Rhône-Alpes, Inventaire général du patrimoine culturel ; © Ville de Lyon  
reproduction soumise à autorisation du titulaire des droits d'exploitation



Façade principale rue de Brest, 5e niveau, 4e pilastre, détail du chapiteau composite

IVR82\_20046900915NUCA

Auteur de l'illustration : Bernard Ducouret

© Région Rhône-Alpes, Inventaire général du patrimoine culturel ; © Ville de Lyon  
reproduction soumise à autorisation du titulaire des droits d'exploitation



Façade principale rue de Brest, 5e niveau, détail de la 3e fenêtre et de la corniche

IVR82\_20046900916NUCA

Auteur de l'illustration : Bernard Ducouret

© Région Rhône-Alpes, Inventaire général du patrimoine culturel ; © Ville de Lyon  
reproduction soumise à autorisation du titulaire des droits d'exploitation



Façade rue Dubois, 5e niveau, détail de la 3e fenêtre

IVR82\_20046900917NUCA

Auteur de l'illustration : Bernard Ducouret

© Région Rhône-Alpes, Inventaire général du patrimoine culturel ; © Ville de Lyon  
reproduction soumise à autorisation du titulaire des droits d'exploitation



Façade rue Dubois, 3e lucarne du comble

IVR82\_20046900918NUCA

Auteur de l'illustration : Bernard Ducouret

© Région Rhône-Alpes, Inventaire général du patrimoine culturel ; © Ville de Lyon  
reproduction soumise à autorisation du titulaire des droits d'exploitation



Cour et cage d'escalier vues par-dessous

IVR82\_20046900919NUCA

Auteur de l'illustration : Bernard Ducouret

© Région Rhône-Alpes, Inventaire général du patrimoine culturel ; © Ville de Lyon  
reproduction soumise à autorisation du titulaire des droits d'exploitation





Escalier, volée du rez-de-chaussée vue depuis la cour

IVR82\_20046900920NUC

Auteur de l'illustration : Bernard Ducouret

© Région Rhône-Alpes, Inventaire général du patrimoine culturel ; © Ville de Lyon  
reproduction soumise à autorisation du titulaire des droits d'exploitation