Rhône-Alpes, Savoie
Beaufort
Les Outards

Moulin à huile des Outards actuellement sans affectation

Références du dossier

Numéro de dossier : IA73004048
Date de l'enquête initiale : 2017
Date(s) de rédaction : 2018
Cadre de l'étude : enquête thématique départementale Patrimoine hydraulique des Pays de Savoie
Degré d'étude : recensé

Désignation

Dénomination : moulin à huile
Parties constituantes non étudiées : logement, four à pain, chapelle

Compléments de localisation

Milieu d'implantation : bâti lâche
Réseau hydrographique : Nant de la Barme ; bassin-versant de l'Arly-Doron-Chaise
Références cadastrales : 2017, C, 102

Historique

La période de construction de ce moulin à huile est difficile à affirmer mais une pierre à l'intérieur du bâtiment porte la date 1837. D'après la matrice cadastrale des propriétés bâties, en 1883 il appartient à la veuve de François Avocat et en 1909, à Émile Avocat, fils de Pierre Antoine (FR.AD073, 3P1807). Sur le premier cadastre français de 1935, le site est mentionné comme simple "bâtiment" (section C, feuille 1, parcelle 102). A cette date, il appartient à Émile Avocat (fils de François). Actuellement, le bâtiment est toujours en place mais sans affectation.

Période(s) principale(s) : 2e quart 19e siècle ()
Dates : 1837 (porte la date)

Description

Eléments descriptifs

Matériau(x) du gros-oeuvre, mise en oeuvre et revêtement : pierre ; bois
Matériau(x) de couverture : bois en couverture
Plan : plan rectangulaire régulier
Étage(s) ou vaisseau(x) : rez-de-chaussée, 1 étage carré
Énergies : énergie hydraulique : produite sur place

Typologies et état de conservation

État de conservation : bon état

Statut, intérêt et protection

L'ancien pressoir est visible depuis la route traversant le hameau des Outards. Il se trouve non loin d'une petite chapelle consacrée à Saint Laurent. La présence de la roue hydraulique est à signaler car il s'agit de la seule encore visible dans la commune.

Intérêt de l'œuvre : à signaler
Statut de la propriété : propriété privée

Références documentaires

Documents d'archive

- **FR.AD073, 3P1807, 1882.**
  FR.AD073, 3P1807, Matrice cadastrale des propriétés bâties, Beaufort, 1882.
  AD Savoie : 3P1807

- **FR.AD073, 3P 7400, 1935.**
  FR.AD073, 3P 7400, Premier cadastre français, Beaufort, Section C, feuille 1, 1935.
  AD Savoie : 3P 7400

Illustrations

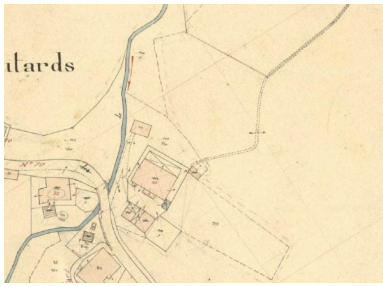

Premier cadastre français, Beaufort, 1935, Section C, feuille 1 (FR.AD073, 3P 7400).
IVR84_20177301183NUCA

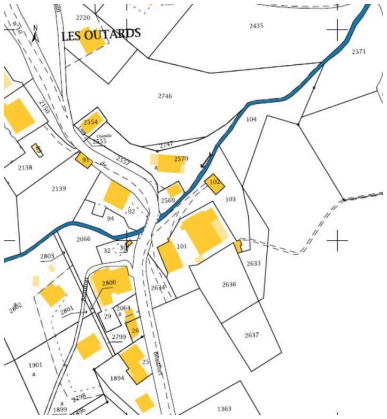

Cadastre actuel.
IVR84_20177301184NUCA

Vue de l'ancien pressoir.
Phot. Clara Bérelle
IVR84_20167308949NUCA

Vue de la roue du pressoir.
Phot. Clara Bérelle
IVR84_20177301186NUCA

Vue du matériel à l'intérieur du pressoir.
Phot. Clara Bérelle
IVR84_20177301189NUCA

Vue des mécanismes à l'intérieur du pressoir.
Phot. Clara Bérelle
IVR84_20177301188NUCA

Pierre à écraser.
Phot. Clara Bérelle
IVR84_20177301187NUCA

Dossiers liés

Dossiers de synthèse :
Patrimoine hydraulique de la Savoie : présentation de l'étude départementale (IA00141274) Rhône-Alpes, Savoie, Savoie
Oeuvre(s) contenue(s) :
Oeuvre(s) en rapport :
Paysage du bassin-versant de l'Arly-Doron-Chaise (IA73003968)

Auteur(s) du dossier : Clara Bérelle
Copyright(s) : © Région Rhône-Alpes, Inventaire général du patrimoine culturel ; © Conseil Savoie Mont Blanc

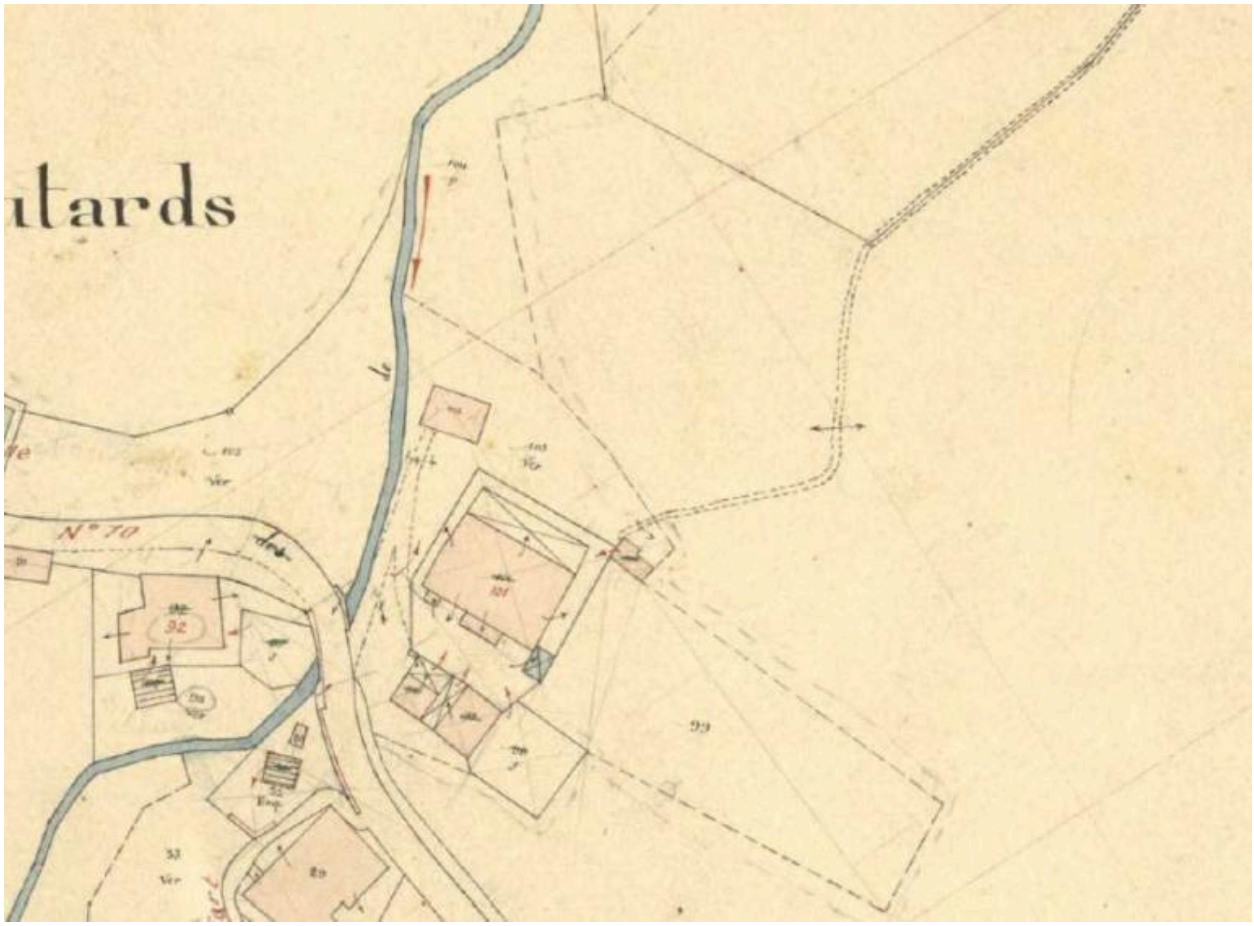

Premier cadastre français, Beaufort, 1935, Section C, feuille 1 (FR.AD073, 3P 7400).

IVR84_20177301183NUCA
© Archives départementales de la Savoie
reproduction soumise à autorisation du titulaire des droits d'exploitation

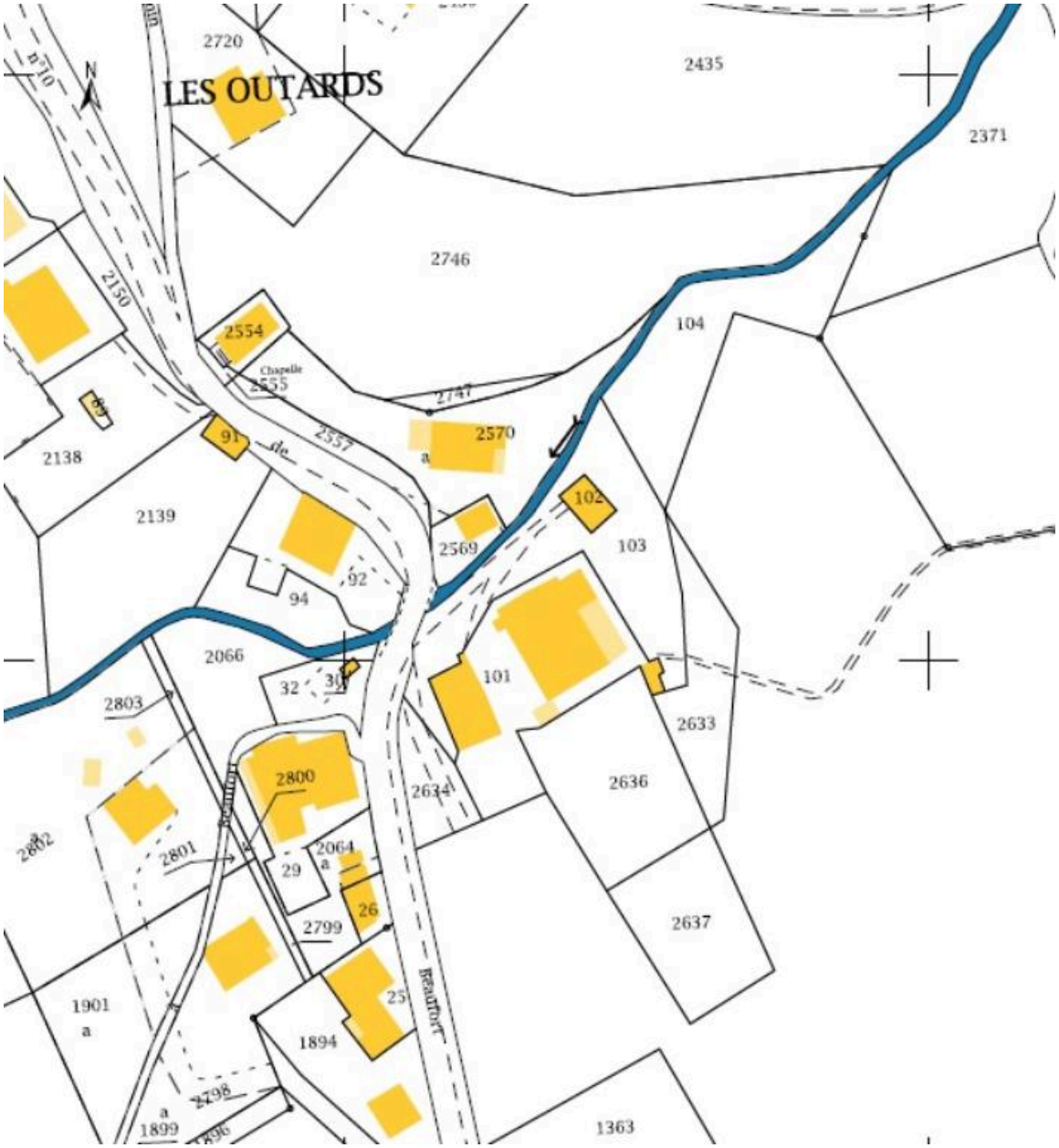

Cadastre actuel.

IVR84_20177301184NUCA
© Ministère des finances, CIDF, Service du cadastre
reproduction soumise à autorisation du titulaire des droits d'exploitation

Vue de l'ancien pressoir.

IVR84_20167308949NUCA
Auteur de l'illustration : Clara Bérelle
© Région Auvergne-Rhône-Alpes, Inventaire général du patrimoine culturel ; © Conseil Savoie Mont Blanc
reproduction soumise à autorisation du titulaire des droits d'exploitation

Vue de la roue du pressoir.

IVR84_20177301186NUCA
Auteur de l'illustration : Clara Bérelle
© Région Auvergne-Rhône-Alpes, Inventaire général du patrimoine culturel ; © Conseil Savoie Mont Blanc
reproduction soumise à autorisation du titulaire des droits d'exploitation

Vue du matériel à l'intérieur du pressoir.

IVR84_20177301189NUCA
Auteur de l'illustration : Clara Bérelle
© Région Auvergne-Rhône-Alpes, Inventaire général du patrimoine culturel ; © Conseil Savoie Mont Blanc
communication soumise à autorisation, reproduction soumise à autorisation

Vue des mécanismes à l'intérieur du pressoir.

IVR84_20177301188NUCA
Auteur de l'illustration : Clara Bérelle
© Région Auvergne-Rhône-Alpes, Inventaire général du patrimoine culturel ; © Conseil Savoie Mont Blanc
communication soumise à autorisation, reproduction soumise à autorisation

Pierre à écraser.

IVR84_20177301187NUCA
Auteur de l'illustration : Clara Bérelle
© Région Auvergne-Rhône-Alpes, Inventaire général du patrimoine culturel ; © Conseil Savoie Mont Blanc
communication soumise à autorisation, reproduction soumise à autorisation