Rhône-Alpes, Loire
Arthun
Beauvoir

Communs du château de Beauvoir

Références du dossier

Numéro de dossier : IA42000639
Date de l'enquête initiale : 2001
Date(s) de rédaction : 2001
Cadre de l'étude : inventaire topographique Canton de Boën - Sail-sous-Couzan
Degré d'étude : étudié

Désignation

Dénomination : communs
Parties constituantes non étudiées : chapelle, écurie, logement, remise

Compléments de localisation

Milieu d'implantation : isolé
Références cadastrales : 1826, B1, 273 ; 1987, B1, 266

Historique

Les communs ont certainement été construits en même temps que le logis, vers 1780. L'aile sud reprend peut-être des maçonneries plus anciennes (chapelle : pierre portant la date 1658, un écusson armorié sommé d'un cimier et de la devise HS PAREVNI A+X, encastrée dans le mur nord à l'intérieur). A la fin des années 1980, ils étaient en assez mauvais état : l'extrémité occidentale de l'aile sud n'avait plus de toiture et son mur sud s'était écroulé ; devant l'état de ruine de la chapelle, le comte de Neufbourg décide de donner l'autel avec tabernacle à ailes et exposition, placé là par son grand-père qui l'avait récupéré à l'église paroissiale de Cezay (Loire), au curé d'Arthun. Cet autel a été installé en 1988 dans la chapelle Notre-Dame-et-Saint-Galmier à Bussy-Albieux (Loire) en 1988. Une copie simplifiée de l'autel seul a été faite dans les années 1990 pour les nouveaux propriétaires de Beauvoir. De nombreuses baies ont été totalement ou partiellement murées et l'affectation des bâtiments très modifiée.

Période(s) principale(s) : 4e quart 18e siècle
Dates : 1658 (porte la date)

Description

Les communs forment une avant cour devant la façade orientale de la demeure. Ils se composent de deux ailes parallèles avec un petit retour fermant la cour avec un portail du côté est, le long de la route. L'extrémité occidentale de l'aile sud comprend la chapelle, dont la porte est surmontée d'une croix en granite. Le reste est occupé par une écurie à cheval, qui communique directement avec le parc, et des remises (dans le retour). L'aile nord possède un étage de soubassement couvert de voûtes en berceau en anse de panier très plates, en briques. A l'extrémité occidentale, le rez-de-chaussée surélevé est occupé par un logement. Cette aile est mitoyenne avec la ferme (étudiée), qui s'organise autour d'une deuxième cour, au nord de celle-ci. Les murs sont en pisé élevés sur un solin de moellons de granite. Les encadrements de baies de l'aile sud sont en bois, et en granite pour le porte et la fenêtre cintrée de la chapelle. Les encadrements de baies de l'aile nord sont en granite, de même que la chaîne d'angle nord-ouest. Ce corps de bâtiment a une corniche moulurée. L'ensemble est enduit. Les toits sont à longs pans et croupes, couverts en tuiles creuses.

Eléments descriptifs

Matériau(x) du gros-oeuvre, mise en oeuvre et revêtement : pisé ; granite ; enduit ; moellon

Matériau(x) de couverture : tuile creuse
Étage(s) ou vaisseau(x) : étage de soubassement, en rez-de-chaussée surélevé
Couvrements : voûte en berceau en anse-de-panier
Type(s) de couverture : toit à longs pans ; croupe ; noue

Typologies et état de conservation

État de conservation : restauré

Statut, intérêt et protection

Intérêt de l'œuvre : à signaler
Statut de la propriété : propriété privée

Liens web

- http://www.patrimoine.rhonealpes.fr/DOSSNUM/BOEN/ia42000639/index.htm : http://www.patrimoine.rhonealpes.fr/DOSSNUM/BOEN/ia42000639/index.htm

Illustrations

Vue à vol d'oiseau (depuis le belvédère de la demeure) de la cour des communs, de l'ouest.
Phot. Eric Dessert
IVR82_20014201636VE

Vue de la cour des communs, du nord-ouest.
Phot. Eric Dessert
IVR82_20014201637X

Vue des communs situés au sud (écuries et chapelle), depuis la terrasse de la demeure, du nord-ouest.
Phot. Eric Dessert
IVR82_20014201638X

Vue des communs situés au sud (écuries et chapelle), depuis la terrasse de la demeure, du nord-ouest.
Phot. Eric Dessert
IVR82_20014201639X

Vue des communs situés au sud (écuries et chapelle), depuis le jardin, du sud-ouest.
Phot. Eric Dessert
IVR82_20014201640X

Vue intérieure de la chapelle située dans les communs sud.
Phot. Eric Dessert
IVR82_20014201641X

Vue intérieure de la chapelle située dans les communs sud.
Phot. Eric Dessert
IVR82_20014201642X



Détail d'armoiries datées 1658 situées sur le mur intérieur nord de la chapelle.
Phot. Eric Dessert
IVR82_20014201643X

Vue des communs nord, depuis la terrasse de la demeure, du sud-ouest.
Phot. Eric Dessert
IVR82_20014201645X

Vue des communs nord, depuis la terrasse de la demeure, de l'ouest.
Phot. Eric Dessert
IVR82_20014201646X



Vue intérieure du rez-de-chaussée voûté du bâtiment sud des communs nord.
Phot. Eric Dessert
IVR82_20014201654X

Vue intérieure du rez-de-chaussée voûté du bâtiment sud des communs nord.
Phot. Eric Dessert
IVR82_20014201655X

Dossiers liés

Est partie constituante de : Demeure dite château de Beauvoir (IA42000638) Rhône-Alpes, Loire, Arthun, Beauvoir

Auteur(s) du dossier : Marie Bardisa
Copyright(s) : © Région Rhône-Alpes, Inventaire général du patrimoine culturel

Vue à vol d'oiseau (depuis le belvédère de la demeure) de la cour des communs, de l'ouest.

IVR82_20014201636VE
Auteur de l'illustration : Eric Dessert
© Région Rhône-Alpes, Inventaire général du patrimoine culturel
reproduction soumise à autorisation du titulaire des droits d'exploitation

Vue de la cour des communs, du nord-ouest.

IVR82_20014201637X
Auteur de l'illustration : Eric Dessert
© Région Rhône-Alpes, Inventaire général du patrimoine culturel
reproduction soumise à autorisation du titulaire des droits d'exploitation

Vue des communs situés au sud (écuries et chapelle), depuis la terrasse de la demeure, du nord-ouest.

IVR82_20014201638X
Auteur de l'illustration : Eric Dessert
© Région Rhône-Alpes, Inventaire général du patrimoine culturel
reproduction soumise à autorisation du titulaire des droits d'exploitation

Vue des communs situés au sud (écuries et chapelle), depuis la terrasse de la demeure, du nord-ouest.

IVR82_20014201639X
Auteur de l'illustration : Eric Dessert
© Région Rhône-Alpes, Inventaire général du patrimoine culturel
reproduction soumise à autorisation du titulaire des droits d'exploitation

Vue des communs situés au sud (écuries et chapelle), depuis le jardin, du sud-ouest.

IVR82_20014201640X
Auteur de l'illustration : Eric Dessert
© Région Rhône-Alpes, Inventaire général du patrimoine culturel
reproduction soumise à autorisation du titulaire des droits d'exploitation

Vue intérieure de la chapelle située dans les communs sud.

IVR82_20014201641X
Auteur de l'illustration : Eric Dessert
© Région Rhône-Alpes, Inventaire général du patrimoine culturel
reproduction soumise à autorisation du titulaire des droits d'exploitation

Vue intérieure de la chapelle située dans les communs sud.

IVR82_20014201642X
Auteur de l'illustration : Eric Dessert
© Région Rhône-Alpes, Inventaire général du patrimoine culturel
reproduction soumise à autorisation du titulaire des droits d'exploitation



Détail d'armoiries datées 1658 situées sur le mur intérieur nord de la chapelle.

IVR82_20014201643X
Auteur de l'illustration : Eric Dessert
© Région Rhône-Alpes, Inventaire général du patrimoine culturel
reproduction soumise à autorisation du titulaire des droits d'exploitation

Vue des communs nord, depuis la terrasse de la demeure, du sud-ouest.

IVR82_20014201645X
Auteur de l'illustration : Eric Dessert
© Région Rhône-Alpes, Inventaire général du patrimoine culturel
reproduction soumise à autorisation du titulaire des droits d'exploitation

Vue des communs nord, depuis la terrasse de la demeure, de l'ouest.

IVR82_20014201646X
Auteur de l'illustration : Eric Dessert
© Région Rhône-Alpes, Inventaire général du patrimoine culturel
reproduction soumise à autorisation du titulaire des droits d'exploitation

Vue intérieure du rez-de-chaussée voûté du bâtiment sud des communs nord.

IVR82_20014201654X
Auteur de l'illustration : Eric Dessert
© Région Rhône-Alpes, Inventaire général du patrimoine culturel
reproduction soumise à autorisation du titulaire des droits d'exploitation

Vue intérieure du rez-de-chaussée voûté du bâtiment sud des communs nord.

IVR82_20014201655X
Auteur de l'illustration : Eric Dessert
© Région Rhône-Alpes, Inventaire général du patrimoine culturel
reproduction soumise à autorisation du titulaire des droits d'exploitation