Rhône-Alpes, Loire
L'Hôpital-le-Grand
l' Enfer

Croix de cimetière

Références du dossier

Numéro de dossier : IA42003640
Date de l'enquête initiale : 2007
Date(s) de rédaction : 2014
Cadre de l'étude : inventaire topographique
Degré d'étude : repéré

Désignation

Dénomination : croix de cimetière

Compléments de localisation

Milieu d'implantation : en écart
Références cadastrales : 1986, C1, 276

Historique

Croix datée de 1896 (date portée), placée au-dessus d'un dépositoire en granite, poli et refait. Restaurée, la croix est renforcée en-dessous du croisillon par un cerclage en fer.

Période(s) principale(s) : 4e quart 19e siècle
Dates : 1896 (porte la date)

Description

La croix de cimetière repose sur un dépositoire en granite poli. Placé sur un degré, le piédestal, parallélépipédique et monolithique, a une base débordante et à cavet. La tablette, à cavet double (en partie supérieure et en partie inférieure), reçoit un dé peu élevé, rectangulaire en plan et en élévation, et ayant un petit cavet dans sa partie supérieure. Le fût et le croisillon sont cylindriques, avec un cerclage en fer à la base de ce dernier. Date gravée sur le devant du piédestal.

Eléments descriptifs

Matériau(x) du gros-oeuvre, mise en oeuvre et revêtement : granite

Typologies et état de conservation

Typologies : Type B: croix en granite (ou en grès), 17e, 18e ou 19e siècle
État de conservation : bon état, restauré

Dimensions

Mesures : h : 360 cm ; l : 143 cm ; pr : 143 cm

Statut, intérêt et protection

Dimensions hors le dépositoire

Statut de la propriété : propriété publique

Illustrations

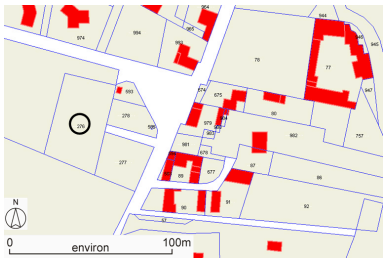

Plan de situation, sur fond de plan cadastral, section C1, échelle originale 1:2500. Source : Direction générale des Finances Publiques - Cadastre ; mise à jour : 1988. Dess. Thierry Monnet
IVR82_20144200120NUD

Vue générale
Phot. Thierry Monnet
IVR82_20144200112NUCA

Dossiers liés

Dossiers de synthèse :
Présentation de la commune de L'Hôpital-le-Grand (IA42001383) L'Hôpital-le-Grand
Les croix monumentales du canton de Montbrison (IA42001302) Rhône-Alpes, Loire, Loire
Oeuvre(s) contenue(s) :

Auteur(s) du dossier : Caroline Guibaud, Thierry Monnet
Copyright(s) : © Région Rhône-Alpes, Inventaire général du patrimoine culturel ; © Conseil général de la Loire

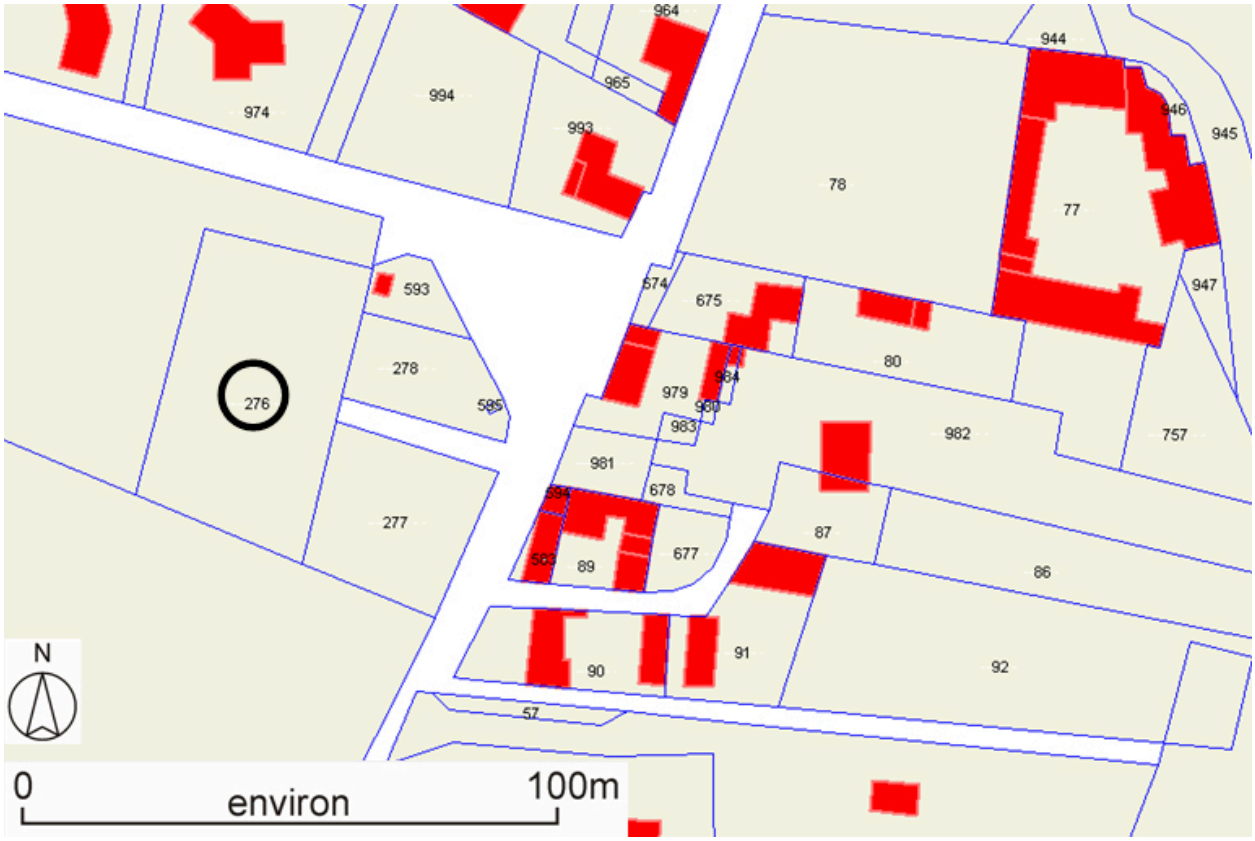

Plan de situation, sur fond de plan cadastral, section C1, échelle originale 1:2500. Source : Direction générale des Finances Publiques - Cadastre ; mise à jour : 1988.

IVR82_20144200120NUD
Auteur de l'illustration : Thierry Monnet
Date de prise de vue : 2006
Technique de relevé : reprise de fond ;
© Région Rhône-Alpes, Inventaire général du patrimoine culturel ; © Archives départementales de la Loire
reproduction soumise à autorisation du titulaire des droits d'exploitation



Vue générale

IVR82_20144200112NUCA
Auteur de l'illustration : Thierry Monnet
Date de prise de vue : 2007
© Région Rhône-Alpes, Inventaire général du patrimoine culturel
reproduction soumise à autorisation du titulaire des droits d'exploitation