Rhône-Alpes, Savoie
Saint-Pierre-d'Albigny
Le Mas Chef-lieu
rue Jacques Marret

Moulin à farine de la Pignier puis moulin Berthet et battoir Ginolin puis moulin Perrière actuellement logement

Références du dossier

Numéro de dossier : IA73003589
Date de l'enquête initiale : 2014
Date(s) de rédaction : 2015
Cadre de l'étude : enquête thématique départementale Patrimoine hydraulique des Pays de Savoie
Degré d'étude : recensé

Désignation

Dénomination : moulin à farine

Compléments de localisation

Milieu d'implantation : en village
Réseau hydrographique : Ruisseau du Gargot ; bassin-versant Isère inférieure-Val Gelon
Références cadastrales : 2014, E, 505

Historique

Un moulin appartenant à Humbert Madeleine de la Pignier (noble) apparaît sur la mappe sarde de 1732 (parcelle 3370). Le moulin est toujours visible sur le cadastre napoléonien de 1809 (Section A, feuille 1, parcelle 998). Il appartient à Claudine Berthet. Accolé au moulin se trouve un battoir appartenant à Alexis Ginolin (Section A, feuille 1, parcelle 1001). Par la suite le moulin appartient à Georges Perrière (fils de Jean François). En 1887, Georges Perrière et Jean Pattefoz (l'autre meunier du Mas, IA73003588), s'opposent à la construction d'une fabrique de pâtes en amont de leurs moulins car ils la considèrent comme préjudiciable à leur activité. Le moulin Perrière est mentionné dans le tableau des Ponts et chaussées sur l'utilisation agricole et artisanale des cours d'eau de 1889 (FR.AD073, 35SPC7). Ce document précise que le moulin était équipé d'une paire de meules animée par une roue par dessus. Le moulin apparaît sur le premier cadastre français de 1890 (Section E, feuille 2, parcelle 159). A cette date, il est toujours exploité par Georges Perrière. Le moulin cesse de fonctionner en 1899 (FR.AD073, 81S69). Actuellement, le bâtiment est occupé par un logement

Période(s) principale(s) : 2e quart 18e siècle (), 1er quart 19e siècle ()
Dates : 1732 (daté par source), 1809 (daté par source)

Description

Le moulin est situé en rive gauche du ruisseau du Gargot, en aval du moulin Pateffoz (IA73003588) dont il utilisait la même dérivation. Actuellement, la dérivation n'est plus visible mais le bâtiment du moulin est toujours en place. Il a été remanié pour devenir un logement. Il s'organise sur trois niveaux : un rez-de-chaussée, un étage et un étage de comble. Il est construit en pierre et couvert d'un toit en ardoise.

Eléments descriptifs

Matériau(x) du gros-oeuvre, mise en oeuvre et revêtement : pierre
Matériau(x) de couverture : ardoise
Étage(s) ou vaisseau(x) : rez-de-chaussée, 1 étage carré, 1 étage de comble
Couvrements :

Énergies : énergie hydraulique

Typologies et état de conservation

État de conservation : remanié

Statut, intérêt et protection

La commune de Saint-Pierre-d'Albigny fait partie du PNR des Bauges.
Le site se trouve non loin du centre-ville de Saint-Pierre-d'Albigny, à proximité du centre hospitalier.

Sites de protection : parc naturel régional
Statut de la propriété : propriété privée

Références documentaires

Documents d'archive

- **FR.AD073, C4282, 1732.**
  FR.AD073, C4282, Cadastre de 1728, Saint-Pierre-d'Albigny, 288, Vue 4, 1732.
  AD Savoie : C4282

- **FR.AD073, L1008, 1809.**
  FR.AD073, L1008, Cadastre napoléonien, Saint-Pierre-d'Albigny, section A, feuille 1, 1809.
  AD Savoie : L1008

- **FR.AD073, 81S68, Saint-Pierre-d'Albigny, 1864-1922.**
  FR.AD073 sous-série 81S68, Service hydraulique. Saint-Pierre-d'Albigny. Affaires diverses (barrage, curages, travaux…), 1864-1922.
  AD Savoie : 81S68

- **FR.AD073, 35SPC7, 1876-1909.**
  FR.AD073, 35SPC7, Ponts et chaussées, service hydraulique, Comptabilité, statistiques et affaires diverses (classement par année), 1876-1909.
  AD Savoie : 35SPC7

- **FR.AD073, 3P 7266, 1890.**
  FR.AD073, 3P 7266, Premier cadastre français, Saint-Pierre-d'Albigny, Section E, feuille 2, 1890.
  AD Savoie : 3P 7266

- **FR.AD073, 81S69, 1924-1946.**
  FR.AD073 sous-série 81S69, Service hydraulique. Saint-Pierre-d'Albigny. Travaux de correction du Gargot (1924-1929) ; curage, etc. (1924-1946) ; réglementation d'un seuil (demande Bergin, 1926), 1924-1946.
  AD Savoie : 81S69

- **FR.AD073, 3P 7267, 1957.**
  FR.AD073, 3P 7267, Cadastre rénové, Saint-Pierre-d'Albigny, Section E, feuille 2, 1957.
  AD Savoie : 3P 7267

- **FR.AD073, J1706, Saint-Pierre-d'Albigny, 1999.**
  FR.AD073 sous-série J1706, **Inventaire des moulins de Savoie. Association des amis des moulins savoyards. Nicole Gotteland, Louis Crabières**, commune Saint-Pierre-d'Albigny, 1999.
  AD Savoie : J1706

Bibliographie

- **H.Barthélémy, Anciens moulins en Combe de Savoie, 2014.**
  H.Barthélémy, Anciens moulins en Combe de Savoie et bas Val d'Arly, Cahier du Vieux Conflans, n°175, Société des Amis du Vieux Conflans, Albertville, 2014.
  p.80-85.
  CDP Savoie

Illustrations

Cadastre de 1728, Saint-Pierre-d'Albigny, 1732 288, Vue 4 (FR.AD073, C4282).
Autr. Clara Bérelle
IVR82_20157301612NUCA

Cadastre napoléonien, Saint-Pierre-d'Albigny, 1809 Section A, feuille 1 (FR.AD073, L1008).
Autr. Clara Bérelle
IVR82_20157301605NUCA

Plan faisant apparaitre le moulin, 1866 (FR.AD073, 81S68).
Autr. Clara Bérelle
IVR82_20157301683NUCA

Premier cadastre français, Saint-Pierre-d'Albigny, 1890, Section E, feuille 2 (FR.AD073, 3P 7266).
Autr. Clara Bérelle
IVR82_20157301606NUCA

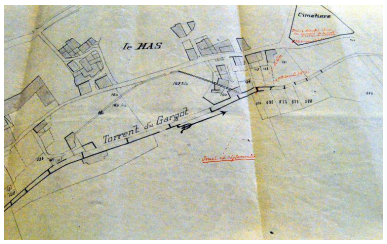

Plan faisant apparaitre l'ancien moulin, 1926 (FR.AD073, 81S69).
Autr. Clara Bérelle
IVR82_20157301684NUCA

Cadastre rénové, Saint-Pierre-d'Albigny, 1957, Section E, feuille 2 (FR.AD073, 3P 7267).
Autr. Clara Bérelle
IVR82_20157301607NUCA

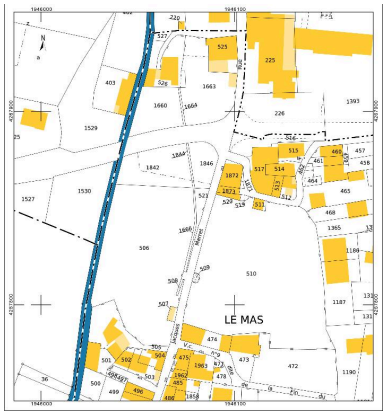

Cadastre actuel, 2014.
Autr. Clara Bérelle
IVR82_20157301608NUCA

Vue de l'ancien moulin.
Phot. Clara Bérelle
IVR82_20157301611NUCA

Dossiers liés

Dossiers de synthèse :

Patrimoine hydraulique de la Savoie : présentation de l'étude départementale (IA00141274) Rhône-Alpes, Savoie, Savoie

Oeuvre(s) contenue(s) :

Oeuvre(s) en rapport :

Paysage du bassin-versant de l'Isère inférieure et du Val Gelon (IA73003401) Aiton, Albertville, Allondaz, Arbin, Arvillard, Betton-Bettonet, Bonvillard, Bourget-en-Huile, Bourgneuf, Chamousset, Chamoux-sur-Gelon, Champ-Laurent, Châteauneuf, Chignin, Cléry, Coise-Saint-Jean-Pied-Gauthier, Cruet, Détrier, Étable, Francin, Fréterive, Frontenex, Gilly-sur-Isère, Grésy-sur-Isère, Grignon, Hauteville, La Chapelle-Blanche, La Chavanne, La Croix-de-la-Rochette, La Rochette, La Table, La Trinité, Laissaud, Le Pontet, Le Verneil, Les Marches, Les Mollettes, Mercury, Montailleur, Montendry, Monthion, Montmélian, Myans, Notre-Dame-des-Millières, Pallud, Planaise, Plancherine, Presle, Rotherens, Sainte-Hélène-du-Lac, Sainte-Hélène-sur-Isère, Saint-Jean-de-la-Porte, Saint-Jeoire-Prieuré, Saint-Pierre-d'Albigny, Saint-Pierre-de-Soucy, Saint-Vital, Tournon, Verrens-Arvey, Villard-d'Héry, Villard-Léger, Villard-Sallet, Villaroux.

Auteur(s) du dossier : Clara Bérelle

Copyright(s) : © Région Rhône-Alpes, Inventaire général du patrimoine culturel ; © Assemblée des Pays de Savoie

Cadastre de 1728, Saint-Pierre-d'Albigny, 1732 288, Vue 4 (FR.AD073, C4282).

IVR82_20157301612NUCA
Auteur du document reproduit : Clara Bérelle
© Région Rhône-Alpes, Inventaire général du patrimoine culturel ; © Assemblée des Pays de Savoie ; © Archives départementales de la Savoie
reproduction soumise à autorisation du titulaire des droits d'exploitation

Cadastre napoléonien, Saint-Pierre-d'Albigny, 1809 Section A, feuille 1 (FR.AD073, L1008).

IVR82_20157301605NUCA
Auteur du document reproduit : Clara Bérelle
© Région Rhône-Alpes, Inventaire général du patrimoine culturel ; © Assemblée des Pays de Savoie ; © Archives départementales de la Savoie
reproduction soumise à autorisation du titulaire des droits d'exploitation

Plan faisant apparaitre le moulin, 1866 (FR.AD073, 81S68).

IVR82_20157301683NUCA
Auteur du document reproduit : Clara Bérelle
© Région Rhône-Alpes, Inventaire général du patrimoine culturel ; © Assemblée des Pays de Savoie ; © Archives départementales de la Savoie
reproduction soumise à autorisation du titulaire des droits d'exploitation

Premier cadastre français, Saint-Pierre-d'Albigny, 1890, Section E, feuille 2 (FR.AD073, 3P 7266).

IVR82_20157301606NUCA
Auteur du document reproduit : Clara Bérelle
© Région Rhône-Alpes, Inventaire général du patrimoine culturel ; © Assemblée des Pays de Savoie ; © Archives départementales de la Savoie
reproduction soumise à autorisation du titulaire des droits d'exploitation

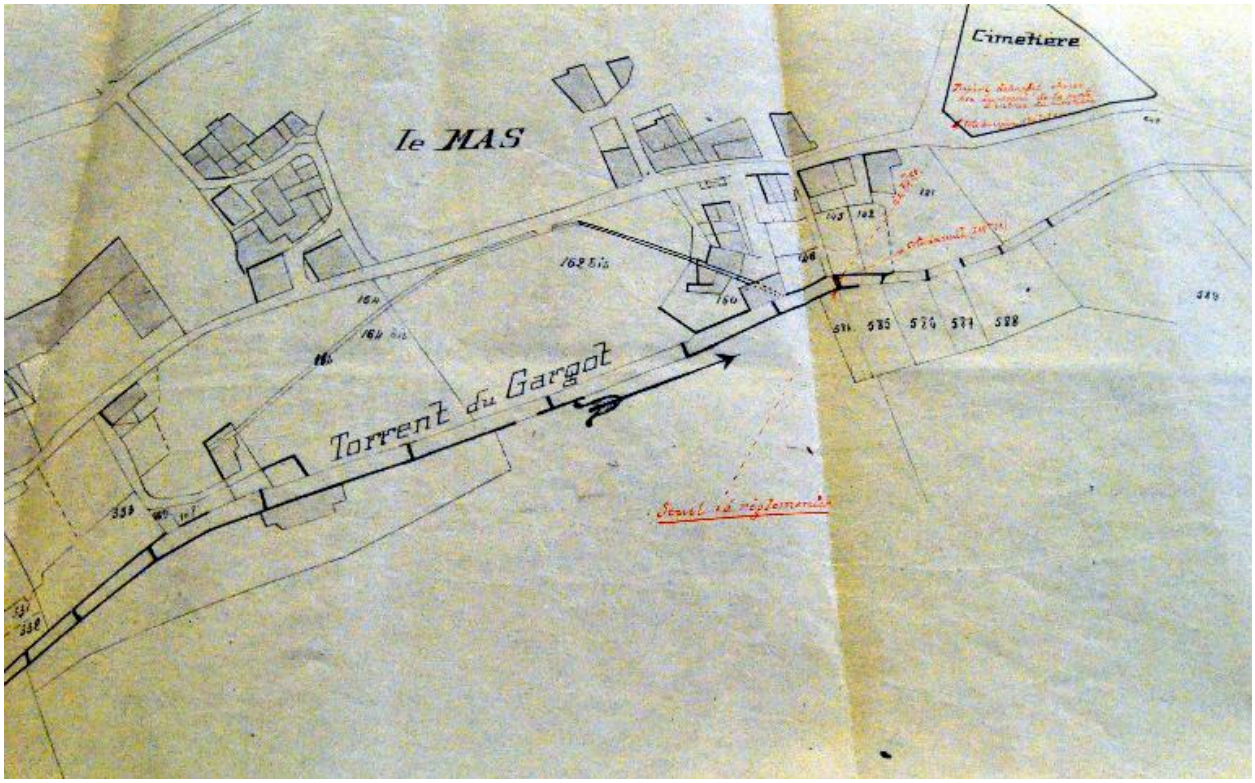

Plan faisant apparaitre l'ancien moulin, 1926 (FR.AD073, 81S69).

IVR82_20157301684NUCA
Auteur du document reproduit : Clara Bérelle
© Région Rhône-Alpes, Inventaire général du patrimoine culturel ; © Assemblée des Pays de Savoie ; © Archives départementales de la Savoie
reproduction soumise à autorisation du titulaire des droits d'exploitation

Cadastre rénové, Saint-Pierre-d'Albigny, 1957, Section E, feuille 2 (FR.AD073, 3P 7267).

IVR82_20157301607NUCA
Auteur du document reproduit : Clara Bérelle
© Région Rhône-Alpes, Inventaire général du patrimoine culturel ; © Assemblée des Pays de Savoie ; © Archives départementales de la Savoie
reproduction soumise à autorisation du titulaire des droits d'exploitation

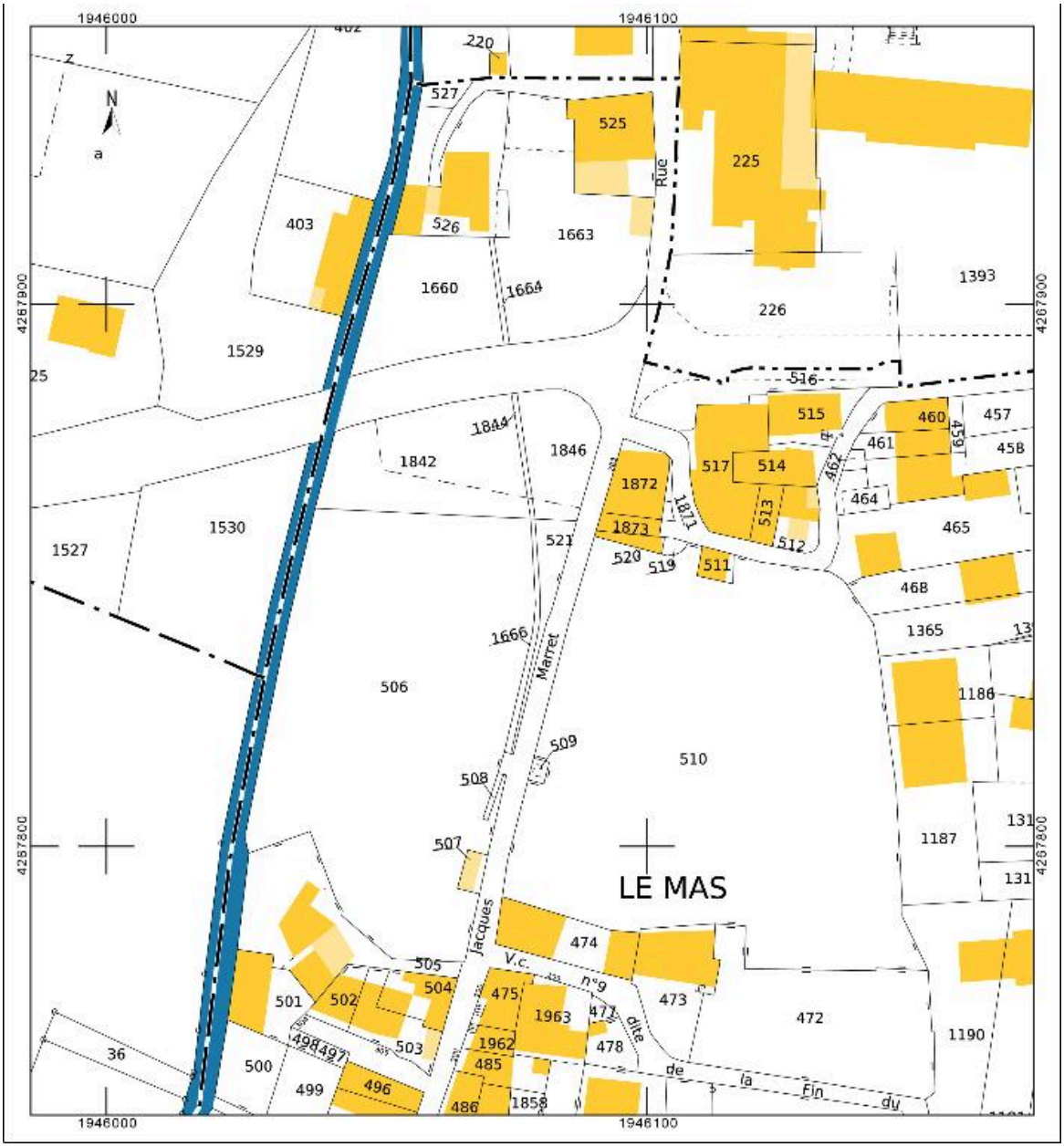

Cadastre actuel, 2014.

IVR82_20157301608NUCA
Auteur du document reproduit : Clara Bérelle
© Ministère des finances, CIDF, Service du cadastre
reproduction soumise à autorisation du titulaire des droits d'exploitation

Vue de l'ancien moulin.

IVR82_20157301611NUCA
Auteur de l'illustration : Clara Bérelle
© Région Rhône-Alpes, Inventaire général du patrimoine culturel ; © Assemblée des Pays de Savoie
reproduction soumise à autorisation du titulaire des droits d'exploitation