



Rhône-Alpes, Rhône
Lyon 2e
Jacobins
100 rue du Président-Edouard-Herriot , rue Simon-Maupin

Immeuble

Références du dossier

Numéro de dossier : IA69006448
Date de l'enquête initiale : 2009
Date(s) de rédaction : 2009
Cadre de l'étude : inventaire topographique Inventaire de la Ville de Lyon
Degré d'étude : monographié

Désignation

Dénomination : immeuble
Parties constituantes non étudiées : cour

Compléments de localisation

Milieu d'implantation : en ville
Références cadastrales : 1999, AK, 116A. AK 116 A

Historique

L'immeuble est construit à l'emplacement d'allées sinueuses du jardin de l'ancienne préfecture, lui-même héritier du jardin du couvent des Jacobins. Il se dresse à l'angle de la rue du Président-Édouard-Herriot, ouverte le 31 décembre 1864 (rue de l'Impératrice puis rue de l'Hôtel-de-Ville), et de la rue Simon-Maupin.

Les deux cages d'escalier qui se font face donnent un aspect scénique à l'ensemble de la composition intérieure. La verrière les recouvre toutes les deux et, en tamisant la lumière, confère une atmosphère toute particulière à la cour de cet immeuble qui se distingue en outre par un grand soin apporté aux paliers (plus sophistiqués à l'est qu'à l'ouest), portes d'appartement, fenêtres de second jour, panneaux d'étage et porte-manteaux.

Période(s) principale(s) : 3e quart 19e siècle

Description

Neuf travées s'ouvrent sur la rue du Président-Édouard-Herriot. L'entrée, piétonne, est centrale. L'édifice s'élève sur un sous-sol, quatre étages carrés et un étage de comble. Le premier étage carré est traité comme un soubassement. Le deuxième étage carré est pourvu d'un balcon en fonte régnant sur les cinq travées du milieu. Le troisième étage carré est muni de quatre balconnets sur les travées extérieures. Au quatrième étage, les travées du milieu s'ouvrent sur des balconnets. Un balcon filant sur tout l'étage de comble. La porte bâtarde, s'ouvrant dans la travée axiale, est composée d'une arcade en plein cintre sculptée de cercles noués avec rosace en leur centre et est couronnée d'un dessus-de-porte avec corniche à denticules orné d'un cuir découpé flanqué d'enroulements de feuilles d'acanthé avec fleuron.

L'allée se décompose en deux parties. Une loge de concierge se trouvait-elle dans l'allée ? Les deux escaliers sont en calcaire de Villebois, extrait sur les deux rives du Rhône : dans l'Île Crémieu (Isère) et le Jura (Ain). L'escalier oriental est demi-hors-œuvre, de plan ovale ; les pierres palières monolithes de grandes dimensions sont cintrées pour s'adapter à ce plan ; le limon est porteur ; la hauteur des marches est confortable : elle est de 15,5 cm au lieu des 17 généralement observés. L'escalier ouest est hors-œuvre et demi-circulaire ; les paliers rectangulaires, de très grandes dimensions, sont également monolithes. Les propriétés de la pierre de Villebois, dont on peut extraire des dalles minces et très résistantes, sont donc ici exploitées de façon remarquable et concourent à l'aspect monumental de ces escaliers.

Au-dessus de la cage d'escalier orientale, la verrière est de forme ovoïde.

Eléments descriptifs

Matériau(x) du gros-oeuvre, mise en oeuvre et revêtement : calcaire marbrier, pierre de taille

Étage(s) ou vaisseau(x) : 4 étages carrés, 1 étage de comble

Élévations extérieures : élévation ordonnancée

Escaliers : escalier demi-hors-oeuvre : escalier tournant à retours avec jour, cage ouverte, en maçonnerie, suspendu ;

escalier hors-oeuvre : escalier tournant à retours avec jour, cage ouverte, en maçonnerie, suspendu

Typologies et état de conservation

Typologies : immeuble à trois corps de bâtiments en U

État de conservation : bon état

Décor

Techniques : sculpture, fonderie

Statut, intérêt et protection

En 2009, les boutiques sont occupées par : *Beaumont & Finet* (bijouterie), *Furla* (maroquinerie), *Chacok* et *La Fée maraboutée* (magasins de vêtements).

Intérêt de l'œuvre : à signaler

Éléments remarquables : escalier, cour, porte

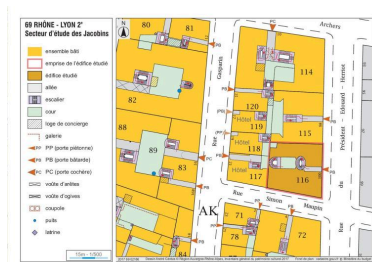
Statut de la propriété : propriété privée

Références documentaires

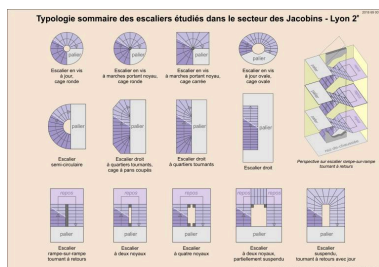
Documents audio

- **ROUSSELLE, B. SAVAY-GUERRAZ, H. TRITENNE, D. Étude géo-patrimoniale du secteur des Jacobins. 2017 - 2018**
ROUSSELLE, Bruno. SAVAY-GUERRAZ, Hugues. TRITENNE, Dominique. *Étude géo-patrimoniale du secteur des Jacobins.* 2017 - 2018

Illustrations



Plan-masse et plan de distribution,
d'après cadastre.gouv.fr
Dess. André Céréza
IVR84_20176902186NUDA



Typologie des escaliers étudiés
dans le secteur des Jacobins : celui
situé à l'Est est le quatrième de la
première ligne, celui situé à l'ouest
le premier de la deuxième ligne
Dess. André Céréza
IVR84_20186900192NUDA



Report du cadastre dit napoléonien
(1831) sur le cadastre actuel
Repro. Véronique Belle
IVR82_20106908936NUCA



Vue de situation de
l'élévation rue Simon-Maupin
Phot. Véronique Belle
IVR82_20066901404NUCA



Vue partielle depuis la rue du
Président-Edouard-Herriot
Phot. Véronique Belle
IVR82_20096904804NUCA



Vue générale
Phot. Véronique Belle
IVR82_20096904808NUCA



Elévation rue Simon-Maupin
Phot. Véronique Belle
IVR82_20096904805NUCA



Elévation antérieure :
détail de la porte
Phot. Véronique Belle
IVR82_20096904809NUCA



Jonction de l'allée avec
la cage d'escalier est
Phot. Véronique Belle
IVR82_20096904810NUCA



Accès à la cave sous l'escalier est
Phot. Véronique Belle
IVR82_20096904812NUCA




Vue en plongée de la cour
depuis l'escalier ouest
Phot. Véronique Belle
IVR82_20096904811NUCA



Escalier est : vue en contre-plongée
Phot. Véronique Belle
IVR82_20096904813NUCA



Escalier est : vue en plongée
Phot. Véronique Belle
IVR82_20096904814NUCA



Escalier est : vue du
jour en contre-plongée
Phot. Véronique Belle
IVR82_20096904815NUCA



Escalier est : détail de deux volées
Phot. Véronique Belle
IVR82_20096904816NUCA




Escalier est : dernières volées et verrière depuis l'escalier ouest
Phot. Véronique Belle
IVR82_20096904817NUCA



Escalier est : détail d'un palier
Phot. Véronique Belle
IVR82_20096904818NUCA



Escalier est : fenêtres de second jour et porte-manteau sur le palier
Phot. Véronique Belle
IVR82_20096904819NUCA




Verrière couvrant l'escalier est
Phot. Véronique Belle
IVR82_20096904820NUCA



Escalier ouest : vue en contre-plongée
Phot. Véronique Belle
IVR82_20096904821NUCA



Escalier ouest : le départ
Phot. Véronique Belle
IVR82_20096904822NUCA



Escalier ouest : détail de deux volées
Phot. Véronique Belle
IVR82_20096904823NUCA



Verrière couvrant l'escalier ouest et la cour
Phot. Véronique Belle
IVR82_20096904824NUCA



Vue de situation de la verrière depuis l'escalier de l'immeuble sis 15 rue Gasparin
Phot. Véronique Belle
IVR82_20096904830NUCA

Dossiers liés

Dossiers de synthèse :

Immeubles du secteur des Jacobins (IA69007823) Rhône-Alpes, Rhône, Lyon 2e,

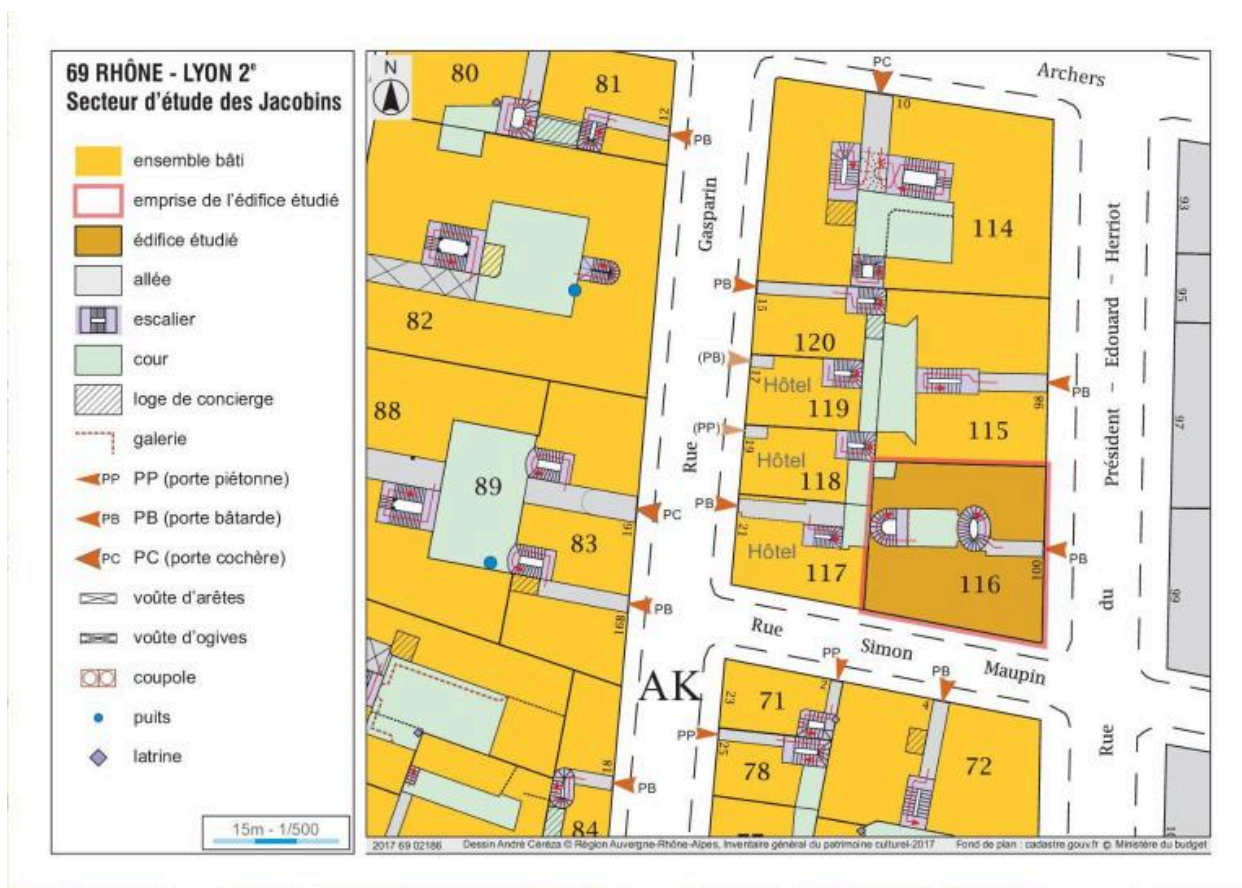
Oeuvre(s) contenue(s) :

Oeuvre(s) en rapport :

Rue de l'Impératrice, puis rue de l'Hôtel-de-Ville, actuellement rue du Président-Edouard-Herriot (IA69005970) Rhône-Alpes, Rhône, Lyon 2e, Saint-Nizier, rue Président-Edouard-Herriot

Auteur(s) du dossier : Véronique Belle

Copyright(s) : © Région Rhône-Alpes, Inventaire général du patrimoine culturel ; © Ville de Lyon



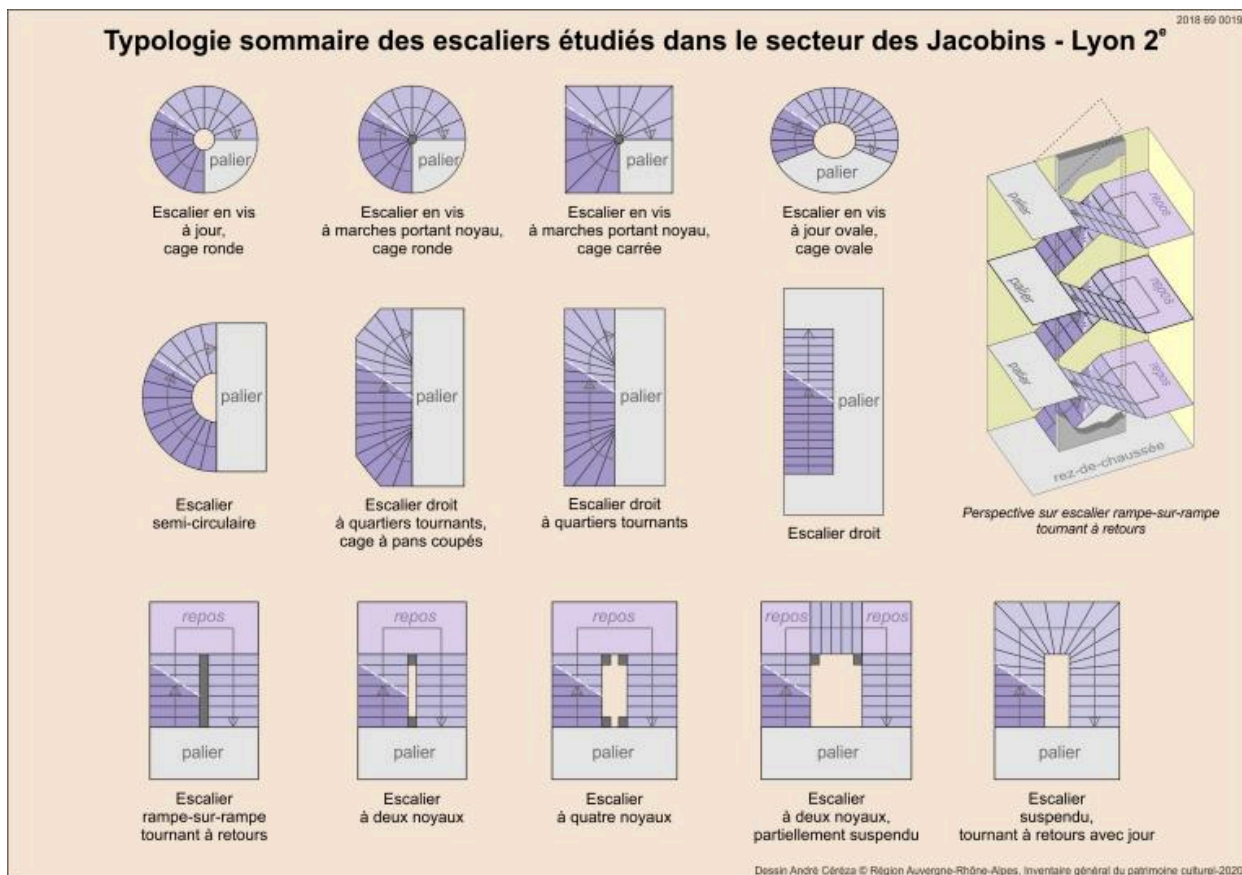
Plan-masse et plan de distribution, d'après cadastre.gouv.fr

IVR84_20176902186NUDA

Auteur de l'illustration : André Céréza

Technique de relevé : relevé schématique ; Échelle : 1/500

© Région Auvergne-Rhône-Alpes, Inventaire général du patrimoine culturel
reproduction soumise à autorisation du titulaire des droits d'exploitation



Typologie des escaliers étudiés dans le secteur des Jacobins : celui situé à l'Est est le quatrième de la première ligne, celui situé à l'ouest le premier de la deuxième ligne

IVR84_20186900192NUDA

Auteur de l'illustration : André Céréza

© Région Auvergne-Rhône-Alpes, Inventaire général du patrimoine culturel ; © Ville de Lyon
reproduction soumise à autorisation du titulaire des droits d'exploitation



Report du cadastre dit napoléonien (1831) sur le cadastre actuel

IVR82_20106908936NUCA

Auteur de l'illustration (reproduction) : Véronique Belle

© Région Rhône-Alpes, Inventaire général du patrimoine culturel ; © Ville de Lyon
reproduction soumise à autorisation du titulaire des droits d'exploitation



Vue de situation de l'élévation rue Simon-Maupin

IVR82_20066901404NUCA

Auteur de l'illustration : Véronique Belle

© Région Rhône-Alpes, Inventaire général du patrimoine culturel ; © Ville de Lyon
reproduction soumise à autorisation du titulaire des droits d'exploitation



Vue partielle depuis la rue du Président-Edouard-Herriot

IVR82_20096904804NUCA

Auteur de l'illustration : Véronique Belle

© Région Rhône-Alpes, Inventaire général du patrimoine culturel ; © Ville de Lyon
reproduction soumise à autorisation du titulaire des droits d'exploitation



Vue générale

IVR82_20096904808NUCA

Auteur de l'illustration : Véronique Belle

© Région Rhône-Alpes, Inventaire général du patrimoine culturel ; © Ville de Lyon
reproduction soumise à autorisation du titulaire des droits d'exploitation



Elévation rue Simon-Maupin

IVR82_20096904805NUCA

Auteur de l'illustration : Véronique Belle

© Région Rhône-Alpes, Inventaire général du patrimoine culturel ; © Ville de Lyon
reproduction soumise à autorisation du titulaire des droits d'exploitation



Elévation antérieure : détail de la porte

IVR82_20096904809NUCA

Auteur de l'illustration : Véronique Belle

© Région Rhône-Alpes, Inventaire général du patrimoine culturel ; © Ville de Lyon
reproduction soumise à autorisation du titulaire des droits d'exploitation



Jonction de l'allée avec la cage d'escalier est

IVR82_20096904810NUCA

Auteur de l'illustration : Véronique Belle

© Région Rhône-Alpes, Inventaire général du patrimoine culturel ; © Ville de Lyon
reproduction soumise à autorisation du titulaire des droits d'exploitation



Accès à la cave sous l'escalier est

IVR82_20096904812NUCA

Auteur de l'illustration : Véronique Belle

© Région Rhône-Alpes, Inventaire général du patrimoine culturel ; © Ville de Lyon
reproduction soumise à autorisation du titulaire des droits d'exploitation



Vue en plongée de la cour depuis l'escalier ouest

IVR82_20096904811NUCA

Auteur de l'illustration : Véronique Belle

© Région Rhône-Alpes, Inventaire général du patrimoine culturel ; © Ville de Lyon
reproduction soumise à autorisation du titulaire des droits d'exploitation



Escalier est : vue en contre-plongée

IVR82_20096904813NUCA

Auteur de l'illustration : Véronique Belle

© Région Rhône-Alpes, Inventaire général du patrimoine culturel ; © Ville de Lyon
reproduction soumise à autorisation du titulaire des droits d'exploitation




Escalier est : vue en plongée

IVR82_20096904814NUCA

Auteur de l'illustration : Véronique Belle

© Région Rhône-Alpes, Inventaire général du patrimoine culturel ; © Ville de Lyon
reproduction soumise à autorisation du titulaire des droits d'exploitation



Escalier est : vue du jour en contre-plongée

IVR82_20096904815NUCA

Auteur de l'illustration : Véronique Belle

© Région Rhône-Alpes, Inventaire général du patrimoine culturel ; © Ville de Lyon
reproduction soumise à autorisation du titulaire des droits d'exploitation



Escalier est : détail de deux volées

IVR82_20096904816NUCA

Auteur de l'illustration : Véronique Belle

© Région Rhône-Alpes, Inventaire général du patrimoine culturel ; © Ville de Lyon
reproduction soumise à autorisation du titulaire des droits d'exploitation



Escalier est : dernières volées et verrière depuis l'escalier ouest

IVR82_20096904817NUCA

Auteur de l'illustration : Véronique Belle

© Région Rhône-Alpes, Inventaire général du patrimoine culturel ; © Ville de Lyon
reproduction soumise à autorisation du titulaire des droits d'exploitation



Escalier est : détail d'un palier

IVR82_20096904818NUCA

Auteur de l'illustration : Véronique Belle

© Région Rhône-Alpes, Inventaire général du patrimoine culturel ; © Ville de Lyon
reproduction soumise à autorisation du titulaire des droits d'exploitation



Escalier est : fenêtres de second jour et porte-manteau sur le palier

IVR82_20096904819NUCA

Auteur de l'illustration : Véronique Belle

© Région Rhône-Alpes, Inventaire général du patrimoine culturel ; © Ville de Lyon
reproduction soumise à autorisation du titulaire des droits d'exploitation



Verrière couvrant l'escalier est

IVR82_20096904820NUCA

Auteur de l'illustration : Véronique Belle

© Région Rhône-Alpes, Inventaire général du patrimoine culturel ; © Ville de Lyon
reproduction soumise à autorisation du titulaire des droits d'exploitation



Escalier ouest : vue en contre-plongée

IVR82_20096904821NUCA

Auteur de l'illustration : Véronique Belle

© Région Rhône-Alpes, Inventaire général du patrimoine culturel ; © Ville de Lyon
reproduction soumise à autorisation du titulaire des droits d'exploitation



Escalier ouest : le départ

IVR82_20096904822NUCA

Auteur de l'illustration : Véronique Belle

© Région Rhône-Alpes, Inventaire général du patrimoine culturel ; © Ville de Lyon
reproduction soumise à autorisation du titulaire des droits d'exploitation



Escalier ouest : détail de deux volées

IVR82_20096904823NUCA

Auteur de l'illustration : Véronique Belle

© Région Rhône-Alpes, Inventaire général du patrimoine culturel ; © Ville de Lyon
reproduction soumise à autorisation du titulaire des droits d'exploitation



Verrière couvrant l'escalier ouest et la cour

IVR82_20096904824NUCA

Auteur de l'illustration : Véronique Belle

© Région Rhône-Alpes, Inventaire général du patrimoine culturel ; © Ville de Lyon
reproduction soumise à autorisation du titulaire des droits d'exploitation



Vue de situation de la verrière depuis l'escalier de l'immeuble sis 15 rue Gasparin

IVR82_20096904830NUCA

Auteur de l'illustration : Véronique Belle

© Région Rhône-Alpes, Inventaire général du patrimoine culturel ; © Ville de Lyon
reproduction soumise à autorisation du titulaire des droits d'exploitation