Rhône-Alpes, Savoie
Le Noyer
Le Frêne Le Crêt-du-Haut

Clouterie Cattin, Favre, Lancroz et Raynoud (détruite)

Références du dossier

Numéro de dossier : IA73002868
Date de l'enquête initiale : 2013
Date(s) de rédaction : 2013
Cadre de l'étude : enquête thématique départementale Patrimoine hydraulique des Pays de Savoie
Degré d'étude : recensé

Désignation

Dénomination : usine de petite métallurgie

Compléments de localisation

Milieu d'implantation : bâti lâche
Réseau hydrographique : Ruisseau du Frêne ; bassin-versant du Chéran
Références cadastrales : 2011, B, 53

Historique

Une clouterie apparaît sur le premier cadastre français de 1879 (section B, feuille 1, parcelle 23). A cette date, elle appartient aux familles Cattin, Favre, Lancroz et Reynoud. Le site est toujours visible sur le cadastre rénové de 1965. Actuellement, il n'existe plus.

Période(s) principale(s) : 4e quart 19e siècle ()
Dates : 1879 (daté par source)

Description

La clouterie était située en rive droite du ruisseau du Frêne. Actuellement, elle n'existe plus.

Eléments descriptifs

Énergies : énergie hydraulique : produite sur place

Typologies et état de conservation

État de conservation : détruit

Statut, intérêt et protection

Le site se trouve dans le PNR des Bauges.

Sites de protection : parc naturel régional
Statut de la propriété : propriété privée

Références documentaires

Documents d'archive

- **FR.AD073, 3P 7194, 1879.**

FR.AD073, 3P 7194, Premier cadastre français, Noyer (le), Section B, feuille 1, 1879.
AD Savoie : 3P 7194

- **FR.AD073, 3P 7195, 1965.**
  FR.AD073, 3P 7195, Cadastre rénové, Noyer (le), Section B, feuille 1, 1965.
  AD Savoie : 3P 7195

Illustrations

Premier cadastre français, Noyer (le), 1879 Section B, feuille 1 (FR.AD073, 3P 7194). IVR82_20137301992NUCA

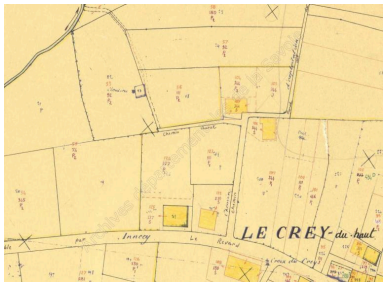

Cadastre rénové, Noyer (le), 1965 Section B, feuille 1 (FR.AD073, 3P 7195). IVR82_20137301993NUCA

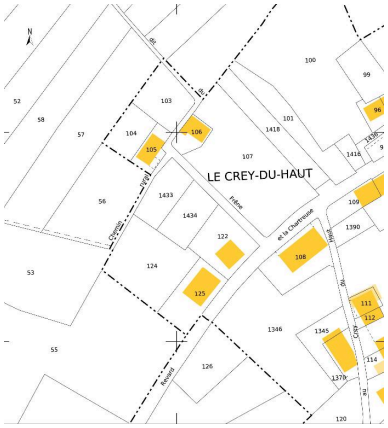

Cadastre actuel, 2011. IVR82_20137301994NUCA

Dossiers liés

Dossiers de synthèse :
Patrimoine hydraulique de la Savoie : présentation de l'étude départementale (IA00141274) Rhône-Alpes, Savoie, Savoie
Oeuvre(s) contenue(s) :
Oeuvre(s) en rapport :
Paysage du bassin-versant du Chéran (IA73002793) Rhône-Alpes, Savoie, Le Châtelard

Auteur(s) du dossier : Clara Bérelle
Copyright(s) : © Région Rhône-Alpes, Inventaire général du patrimoine culturel ; © Assemblée des Pays de Savoie

Premier cadastre français, Noyer (le), 1879 Section B, feuille 1 (FR.AD073, 3P 7194).

IVR82_20137301992NUCA
© Archives départementales de la Savoie
reproduction soumise à autorisation du titulaire des droits d'exploitation

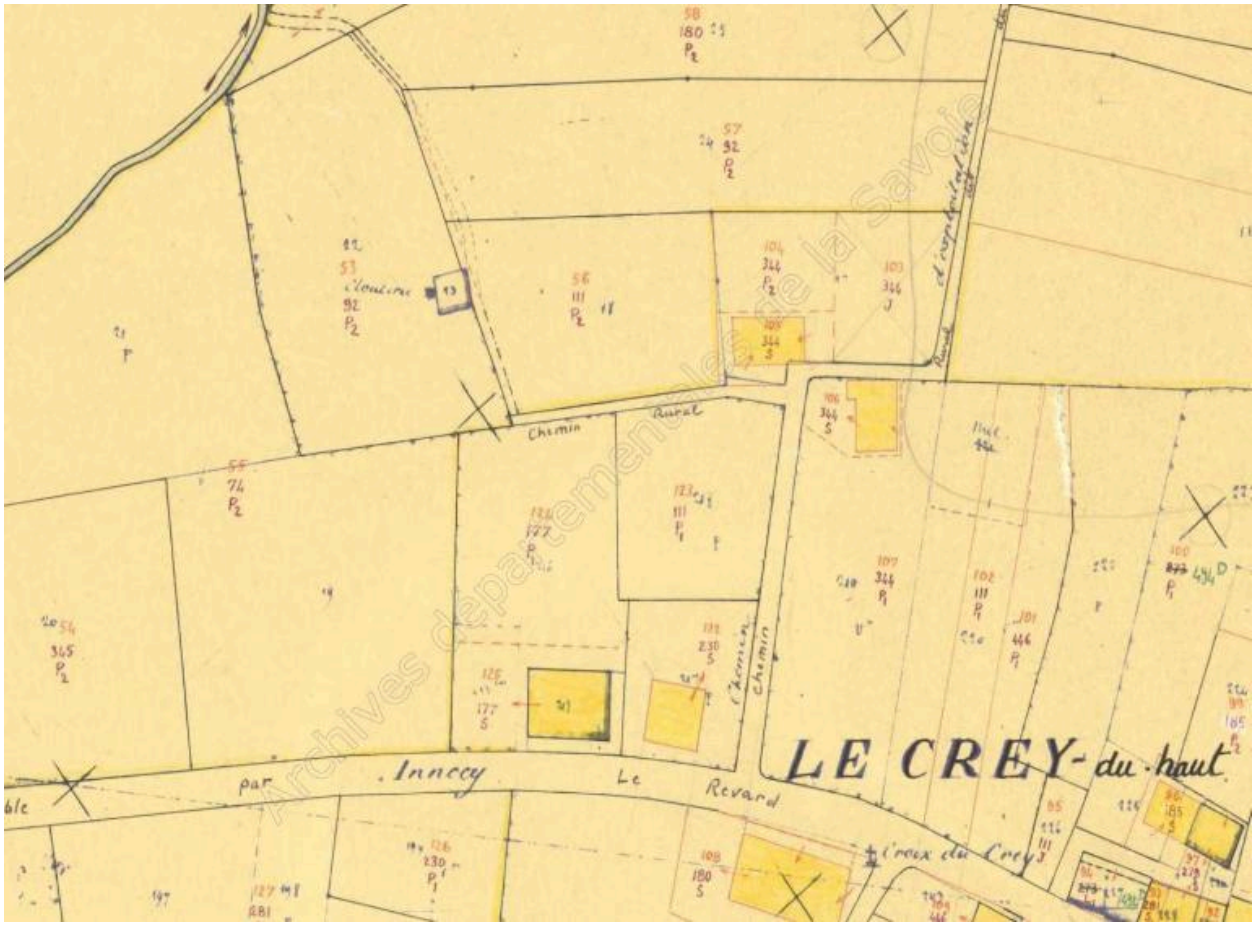

Cadastre rénové, Noyer (le), 1965 Section B, feuille 1 (FR.AD073, 3P 7195).

IVR82_20137301993NUCA
© Archives départementales de la Savoie
reproduction soumise à autorisation du titulaire des droits d'exploitation

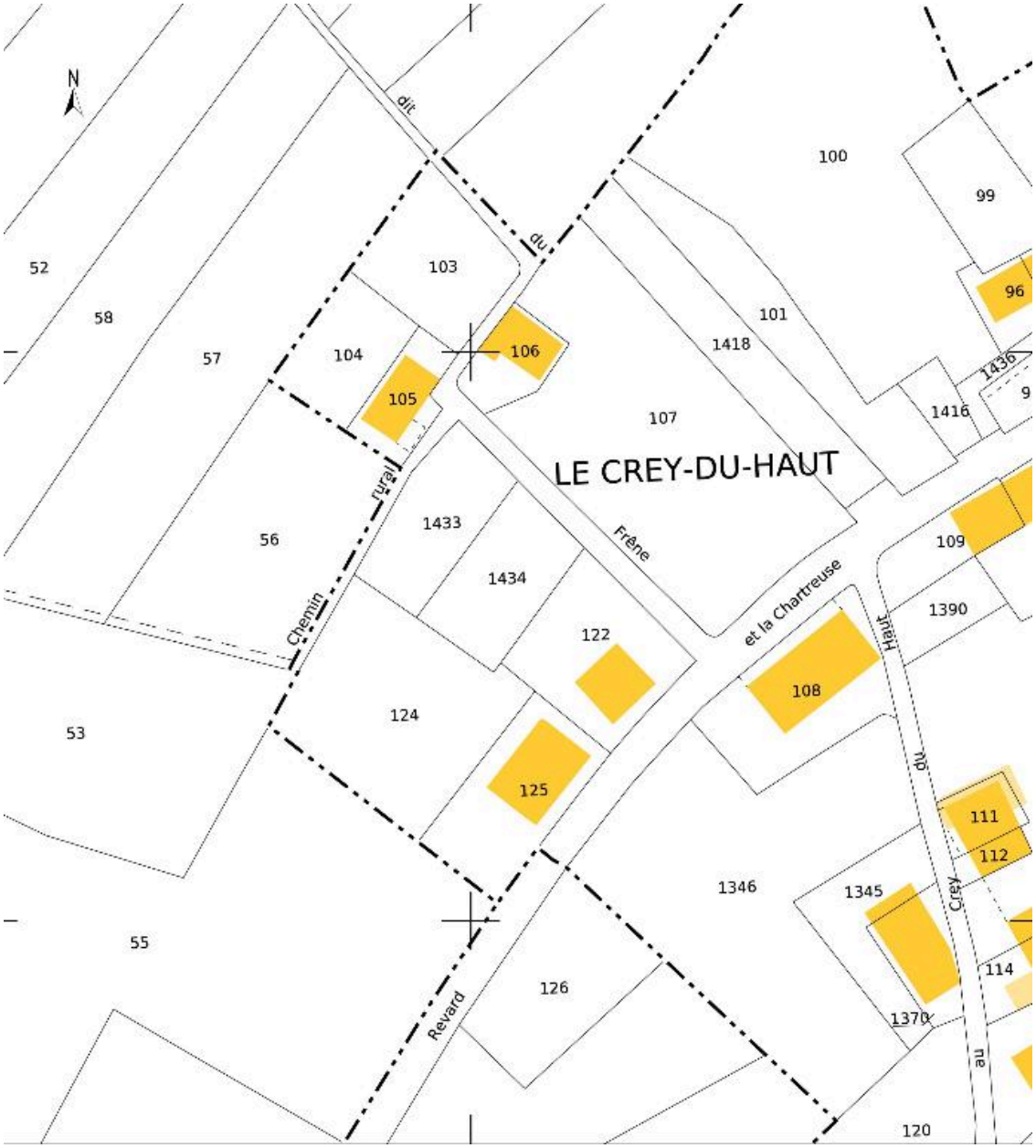

Cadastre actuel, 2011.

IVR82_20137301994NUCA
© Ministère des finances, CIDF, Service du cadastre
reproduction soumise à autorisation du titulaire des droits d'exploitation