Rhône-Alpes, Haute-Savoie
Viuz-la-Chiésaz
Barraux

Ecart Barraux

Références du dossier

Numéro de dossier : IA74003057
Date de l'enquête initiale : 2017
Date(s) de rédaction : 2020
Cadre de l'étude : inventaire topographique Inventaire du Parc naturel régional du Massif des Bauges
Degré d'étude : monographié

Désignation

Dénomination : écart
Appellation : Barraux

Compléments de localisation

Milieu d'implantation : en écart
Références cadastrales :

Historique

En 1732 la mappe sarde indique la présence de constructions de part et d'autre du chemin menant à la maison noble de la famille Portier De Bellair. L'ensemble des constructions fait partie des propriétés de son domaine, ainsi que d'autres constructions situées à la Tuilière, Montacouaz, l'actuelle scierie du Buisson (ancienne scie à eau et battoir) et de la ferme actuelle de Chez Joly. Très rapidement les maisons situées sur le côté gauche (au nord) du chemin de Barraux (nom du lieu-dit) vont disparaitre et se renforcer de l'autre côté du chemin (au sud). Le cadastre de 1892 indique la présence de fermes de type disjointe appartenant au domaine et abritant les fermiers de celui-ci. Une ferme porte les dates 1878 (grange-étable) et 1881 (logis). Le parcellaire au 20e puis au 21e siècle a peu changé depuis la fin du 19e siècle, seuls les bâtiments (dont certains, en plus de la maison bourgeoise de Barraux, semblent dater du 18e siècle) des granges-étables ont subi de forts remaniements. Les autres dépendances « satellites » (Montacouaz et autres) sont également encore en place mais ont été également très remaniées, seule la ferme de Montacouaz (du 18e siècle) a conservé son aspect originel, quant à la scierie, restaurée, elle fonctionne encore.

Période(s) principale(s) : 1ère moitié 18e siècle (), milieu 19e siècle
Période(s) secondaire(s) : limite 20e siècle 21e siècle
Dates : 1878 (porte la date), 1881 (porte la date)

Statut, intérêt et protection

Statut de la propriété : propriété privée

Présentation de l'écart Barraux et de ses "satellites"

1732

Le hameau de Barraux, est un hameau de type rue avec de part et d'autre de la route conduisant à la maison noble de la famille Portier De Bellair, un ensemble de constructions (maisons, granges, four à pain, jardins, cour, vergers, prés) dont un groupement plus dense au nord de la route (à gauche en montant le chemin). Un four à pain semble avéré au début du hameau (parcelle 35), peut-être d'autres dans le groupement de construction. La maison noble comporte un corps de bâtiment principal au nord avec une aile en retour à l'ouest qui, avec le jardin (n°88) enferme la cour centrale

(n°89). Plusieurs dépendances, distantes du hameau, appartiennent au domaine de Barraux : une ferme avec four à pain (parcelles respectives 10 et 9), au lieu-dit actuel Chez Joly (section C12), une scierie à eau sur le ruisseau de l'Adieu (actuel emplacement de l'ancienne scierie du Buisson), une maison avec fourneau pour y confectionner des tuiles (parcelles 67 et 80) au lieu-dit actuel Montacouaz (section C10) ainsi que deux constructions (ancienne tuilerie) au lieu-dit actuelle la Tuilière (section C10)
• 9 (Four à pain ?) (murger), 10 (bâti)(maison, grange), 27 (bâti)(murger), 29 (bâti)(grange), 32 (bâti)(maison), 35 (four à pain)(four à pain), 45 (scie à eau/battoir)(idem), 55 (cour)(four à pain), 56 (bâti)(maison), 59 (bâti)(maison), 62 (bâti) (grange), 63 (jardin)(grange), 67 (maison) (maison), 80 (bâti)(fourneau), 82 (jardin)(grange), 86 (verger) (maison, grenier), 87 (verger)(maison), 90 (maison)(maison), 93 (cour)(grenier), 94 (bâti)(grange et murger),95 (bâti) (fourneau), 108 (cour) (verger), 109 (bâti)(verger), 111 (jardin)(verger), 112 (bâti) (verger), 113 (cour et bâti)(verger), 114 (bâti)(murger), (115 (cour et bâti)(murger)(, 116 (bâti)(murger), 117 (bâti)(murger), 119 (bâti)(écurie), 30 / 63 / 88 / 103 / 111 / 121 (jardins)

1808

En 1808, selon le registre des propriétés, Portier de Bellair Joseph feu Michel à Rumilly, est propriétaire de l'immense domaine de Barraux. Liste des parcelles construites, jardins et marais lui appartenant : 10, 32, 56, 59, 67, 86, 87, 90 (maison) ; 80, 95 (fourneau) ; 10, 29, 62, 63, 82, 94 (grange) ; 35, 55 (four) ; 45 (scie à eau et battoir) ; 86, 93 (grenier) ; 90, 119 (écurie) ; 1613 (maison), 1616 (four) ; 31, 84, 88 (jardin) ; 1, 2, 3, 12, 12 ½, 20, 135, 136, 368, 374 (marais).
Il en résulte la disparition totale (hormis une écurie (parcelle ancienne 119) de constructions au nord de la route menant à la maison noble, à la place prennent place des vergers et des murgers (tas de pierres). A l'opposé, le côté sud de la route se renforce avec la présence totale de sept constructions dont deux fours à pain, trois maisons et de trois granges (soit deux bâtiments supplémentaires).
La maison noble quant à elle s'agrandit sur le côté droit du corps de bâtiment principal avec l'adjonction d'une maison, et plus au nord-est et légèrement en retrait, une maison et un grenier.
La ferme isolée avec son four à pain n'a plus ce dernier en 1808, devenu un murger ; le site de la scie à eau comporte également un battoir, à Montacouaz, la maison s'est agrandie d'une grange-étable, et la Tuilière avec son fourneau (parcelle 95) obtient un grenier supplémentaire (93) à la grange (94)

1892

Portier de Bellair Charles François Victor propriétaire à Barraux possède : 1060 (jardin), 1061 (bâtiment et maison), 1062 (jardin), 1063 (maison), 1064 (bâtiment), 1065 (bâtiment), 1065 (maison), 1067 (four à pain), 1069 (bâtiment et maison), 1073 (bief et réservoir), 1076 (scierie), 1077 (bâtiment), 1084 (pépinière et hangar).
En 1892, Le Domaine de Charles François Victor Portier de Bellair comporte toujours les sites de Montacouaz, la Tuilière, la scierie dite du Buisson avec une croix proche dite Croix de la scie ; la ferme de chez Joly n'en fait plus partie. Au hameau de Barraux deux fermes (maison et bâtiment disjoint) sont probablement occupées par les fermiers chargés du travail de la terre et un four à pain assure la fabrication du pain du domaine.
La maison bourgeoise comporte toujours le corps de bâtiment principale d'habitation situé au nord de la cour centrale (présence de contreforts sur le côté ouest du logis), accessible par un escalier droit desservant une galerie courant sur toute sa façade sur cour, prolongé à l'ouest d'une aile pour les communs (écuries ?) et borné à l'est par un jardin situé en hauteur contenu par un mur de soutènement maçonné. Dans cette cour se trouve une fontaine, et au centre de son côté sud, par un portail, démarre le chemin particulier de Barraux qui rejoint à l'ouest le chemin de communication n° 5 des Bauges. Une croix de chemin dite Croix de Barraux se trouve à la bifurcation de ce chemin particulier et du ruisseau de Barraux qui longe le dit chemin et bifurque au sud avant de rejointe le chemin des Bauges.
A l'est du corps de bâtiment principal de la maison bourgeoise, au même niveau que le jardin, se trouvent deux constructions de plan carré, une maison et un grenier dont certains niveaux sont accessibles par des escaliers tels qu'ils sont dessinés sur le cadastre de 1892.

1937

En 1937, Peu de changement par rapport à 1892. Le moulin du Buisson est identique en plan, construction d'un bâtiment à l'ouest de la scierie (parcelle 937). Le hameau de Barraux n'a pas bougé (une petite remise est attenante au four à pain, une autre au bâtiment de la ferme (parcelle 859)). Concernant la maison bourgeoise, la parcelle 1284 seule évolue un peu et se densifie : construction de remises et d'un petit édicule rectangulaire.

2015

Le bâti ancien de 1937 n'a pas changé, seules deux constructions nouvelles ont été construites : une maison (parcelle 1835) sous le four à pain, et la maison portant le numéro 1934, au sud de la maison bourgeoise. La remise construite en 1937 au bâtiment de la ferme (parcelle 859 en 1937, 2125 aujourd'hui) a été « emmurée ». Le cadastre de 2015 ne comporte pas la présence de la croix dite de la scierie, disparue.

Un certain nombre de sites et d'édifices ont été liés à l'écart de Barraux du fait que le propriétaire à l'origine de l'écart, la famille Portier De Bellair, était également propriétaires de dépendances qu'elle mettait en fermage : les sites de la Tuilière(section C10), de Montacouaz (section C10), de la scierie du Buisson et de la ferme de Chez Joly (section C12). Plusieurs de ces sites, et de fermes et croix du hameau, ont fait l'objet d'un dossier :
• Scierie du Buisson (IA74001774)
• La ferme de Montacouaz (IA 74003056)
• La ferme n°1 de Barraux (IA74003058)
• La ferme n°2 de Barraux (IA74003059)
• Le four à pain (IA74003060)
• La croix de Barraux (IA74003061)
• La maison noble puis bourgeoise de Barraux (IA74003062)
D'autres bâtiments n'ont pas été repérés :
2015 C10, La Tuilière, Ferme. Avant la Révolution, noble Portier De Bellair y possède une tuilière. Louis Lespagnol, tuilier de profession, écrit aux administrations du district d'Annecy le 6 Nivôse de l'An II pour demander en accord avec la municipalité de Viuz-la-Chiésaz, qu'il soit payé pour les tuiles et carrons qu'il a fait à la fabrique du nommé Portier De Bellair car il vit dans l'indigence sans habits et sans argent. Etienne Bron, ancien fabricant de tuiles chez les nobles Portier De Bellair expertise les tuiles entreposées à la Tuilière. Plus tard, le père de François Domenge de Gruffy, qui y sera fermier, fabriquera des tuiles et deviendra « le Tiolly », surnom qui lui restera. (Tome 1, p. 22). Le bâtiment actuel daterait de 1820 (renseignement oral) ; en 1892 le cadastre pointe deux maisons (n° 995 et 996), appartenant à Portier de Bellair Charles François Victor propriétaire à Barraux. Le bâtiment principal est la parcelle 996, l'autre étant une construction qui devait probablement abriter deux étables et un fenil au-dessus (construction maçonnée en calcaire avec un enduit à la terre, des encadrements de baie en calcaire, un toit à longs pans et demi-croupes couvert en tuile écaille, un débord de toiture au-devant de la façade principale). La construction abrite aujourd'hui une habitation avec aménagement des combles. Le bâtiment principal, tel qu'il se présentait déjà en 1892, est de plan rectangulaire avec un décroché sur l'angle sud-est avec un escalier conduisant à une galerie d'accès à l'étage. Le bâtiment est aujourd'hui une maison, était-il une tuilerie auparavant ? L'ancien propriétaire nous signale son importante rénovation en 1963, mais à regarder les baies en place, des traces de modification de celles-ci ne sont pas évidentes.Quoi qu'il en soit, le rez-de-chaussée ouvre sur une cuisine dans la partie droite du bâtiment et dans des espaces d'habitation dans la partie de gauche. A l'étage, l'escalier desservant une galerie (le tout en béton) conduit à un ensemble de six chambres. La construction en moellon de calcaire n'est pas enduite, l'encadrement des baies est en calcaire gris, avec barreaux pour certaines. La toiture à longs pans et croupes est couverte de tuiles plates écaille ; les débords de toiture sont égaux et les avant-toits sont fermés. (ill. IVR84_20207402209NUCA_P.jpg à IVR84_20207402211NUCA_P.jpg)
C12 882, 952, ferme, Chez Joly, ferme. La mappe sarde de 1732 pointe l'existence à cet emplacement d'une maison (n ° 10) avec un four (n°9) qui n'existe plus en 1808 ; Portier de Bellair Joseph feu Michel à Rumilly, en est propriétaire. En 1892 la ferme dite Chez le Minteny est située sur le même emplacement que celle de 1808, est-elle aussi ancienne ou a-t-elle été reconstruite ? Pollier Jean et Pollier Maurice cult chez Joly (parcelle n° 1141) en sont propriétaires. On note la présence en façade sud d'un escalier desservant une terrasse pour accéder vraisemblablement au logis situé au rez-de-chaussée surélevé. La ferme actuelle très remaniée (surélévation, toiture partiellement refaite et de niveau différent, ouvertures de baies sur le mur pignon est…) a perdu son caractère architectural d'origine. La ferme de type à juxtaposition comporte un logis sur cave avec accès escalier et galerie. Le logis est à droite, la grange-étable à gauche. Toiture à demi-croupe, couverte en ardoise. (Ill. IVR84_20207402214NUCA_P.jpg et IVR84_20207402215NUCA_P.jpg)

Données complémentaires

F-JDT-Villages et Ecarts-Bauges

Ces données complémentaires sont spécifiques aux présentations de hameaux et villages afin d'apporter des éléments d'analyse sur les zonages et les règlements présents dans les PLU sur les secteurs d'habitat ancien.

Disposition majoritaire par rapport à la pente	perpendiculaire aux courbes de niveau
Trame urbaine dominante	village rue
Matériau dominant	calcaire
Habitat permanent	site d'habitat permanent
Environnement du village ou écart	prairie

Intérêt patrimonial	fort

Illustrations

AD 74, 1C d 122-copie. Viuz-la-Chiésaz – Copie de la mappe. 1732. Vue d'ensemble du hameau de Barraux. Phot. Thierry Monnet IVR84_20207402180NUCA

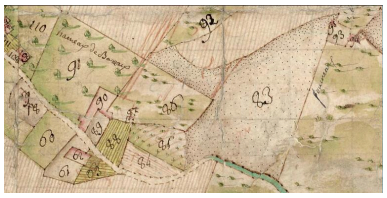

AD 74, 1C d 122-copie. Viuz-la-Chiésaz – Copie de la mappe. 1732. Détail de la partie est du hameau de Barraux. Phot. Thierry Monnet IVR84_20207402181NUCA

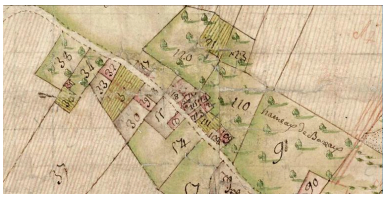

AD 74, 1C d 122-copie. Viuz-la-Chiésaz – Copie de la mappe. 1732. Détail de la partie ouest du hameau de Barraux. Phot. Thierry Monnet IVR84_20207402182NUCA

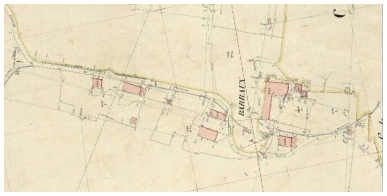

AD 74, 3P3 9423, Section C, Feuille n° 11, parcelles n° 1060 à 1096. Plan cadastral parcellaire de la commune de Viuz-la-Chiésaz. 1892. Vue d'ensemble du hameau de Barraux. Phot. Thierry Monnet IVR84_20207402183NUCA

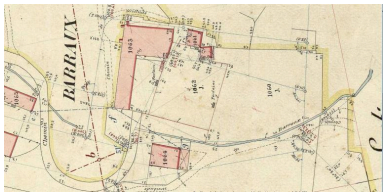

AD 74, 3P3 9423, Section C, Feuille n° 11, parcelles n° 1060 à 1096. Plan cadastral parcellaire de la commune de Viuz-la-Chiésaz. 1892. Détai de la partie est du hameau de Barraux. Phot. Thierry Monnet IVR84_20207402184NUCA

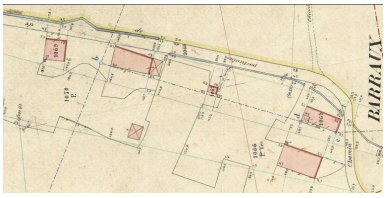

AD 74, 3P3 9423, Section C, Feuille n° 11, parcelles n° 1060 à 1096. Plan cadastral parcellaire de la commune de Viuz-la-Chiésaz. 1892. Détail de la partie ouest du hameau de Barraux. Phot. Thierry Monnet IVR84_20207402185NUCA

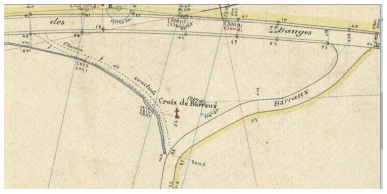

AD 74, 3P3 9423, Section C, Feuille n° 11, parcelles n° 1060 à 1096. Plan cadastral parcellaire de la commune de Viuz-la-Chiésaz. 1892. détail de la Croix de Barraux Phot. Thierry Monnet IVR84_20207402186NUCA

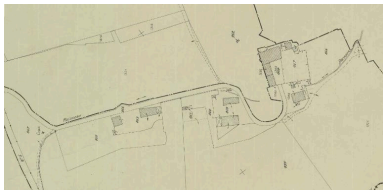

AD 74. 2403 W 4152-4189 - Versement du Centre des impôts fonciers d'Annecy, plans minutes de conservation (1931-1996). Plans parcellaires de la commune de Viuz-la-Chiésaz, 1937. Vue d'ensemble du hameau de Barraux. Phot. Thierry Monnet IVR84_20207402187NUCA

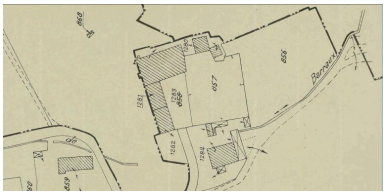

AD 74. 2403 W 4152-4189 - Versement du Centre des impôts fonciers d'Annecy, plans minutes de conservation (1931-1996). Plans parcellaires de la commune de Viuz-la-Chiésaz, 1937. Détail de la partie est du hameau de Barraux. Phot. Thierry Monnet IVR84_20207402188NUCA

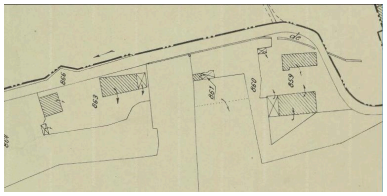

AD 74. 2403 W 4152-4189 - Versement du Centre des impôts fonciers d'Annecy, plans minutes de conservation (1931-1996). Plans parcellaires de la commune de

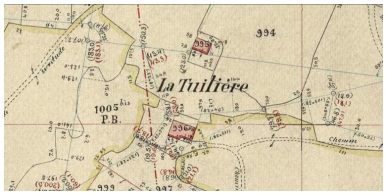

AD 74, 3P3 9422, Section C, Feuille n° 10, parcelles n° 984 à 1059. Plan cadastral parcellaire de la commune de Viuz-la-Chiésaz. 1892. Détail de la ferme de la Tuilière. Phot. Thierry Monnet

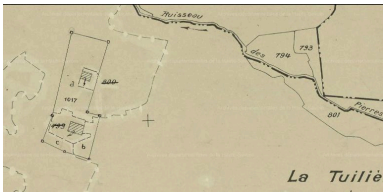

AD 74. 2403 W 4152-4189 - Versement du Centre des impôts fonciers d'Annecy, plans minutes de conservation (1931-1996). Plans parcellaires

Viuz-la-Chiésaz, 1937. Détail de la partie Ouest du hameau de Barraux. Phot. Thierry Monnet IVR84_20207402189NUCA

IVR84_20207402192NUCA

de la commune de Viuz-la-Chiésaz, 1937. Ferme de la Tuilière. Phot. Thierry Monnet IVR84_20207402193NUCA

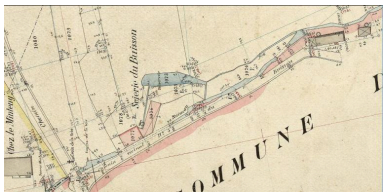

AD 74, 3P3 9423, Section C, Feuille n° 11, parcelles n° 1060 à 1096. Plan cadastral parcellaire de la commune de Viuz-la-Chiésaz. 1892. Détail de la scierie du Buisson. Phot. Thierry Monnet IVR84_20207402194NUCA

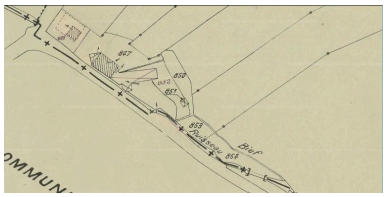

AD 74. 2403 W 4152-4189 - Versement du Centre des impôts fonciers d'Annecy, plans minutes de conservation (1931-1996). Plans parcellaires de la commune de Viuz-la-Chiésaz, 1937. Détail de la scierie du Buisson. Phot. Thierry Monnet IVR84_20207402195NUCA

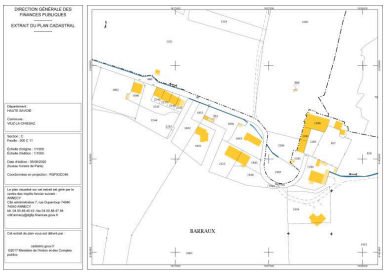

DGFP, Extrait du plan cadastral, section C11, année d'édition : 2020, échelle d'origine 1/1000. Vue d'ensemble du hameau de Barraux. Phot. Thierry Monnet IVR84_20207402190NUCA

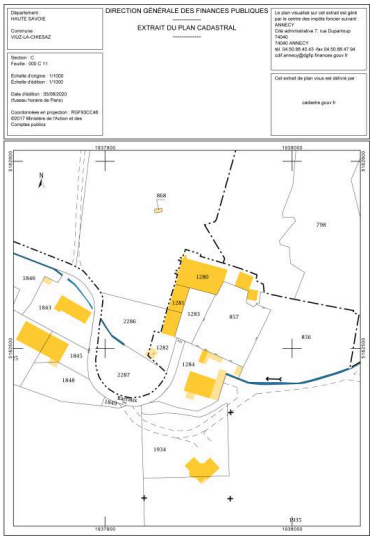

DGFP, Extrait du plan cadastral, section C11, année d'édition : 2020, échelle d'origine 1/1000. Détail de la partie est du hameau de Barraux. Phot. Thierry Monnet IVR84_20207402191NUCA

DGFP, Extrait du plan cadastral, section C11, année d'édition : 2020, échelle d'origine 1/1000. Détail de la scierie du Buisson et de la ferme de Chez Joly Phot. Caroline Guibaud IVR84_20207400739NUCA

Vue aérienne de l'écart de Barraux, avec localisatoin des différents sites liés à l'écart (Google Maps) Dess. Thierry Monnet IVR84_20207402197NUDA

Vue aérienne du hameau de Barraux Phot. Thierry Monnet IVR84_20207402198NUCA

Vue aérienne de la partie est du hameau de Barraux (maison bourgeoise). Google Maps. Phot. Thierry Monnet IVR84_20207402199NUCA

Vue aérienne de la partie ouest du hameau de Barraux. Google Maps. Phot. Thierry Monnet IVR84_20207402200NUCA

Vue aérienne du lieu-dit
la Tuilière. Google Maps.
Phot. Thierry Monnet
IVR84_20207402201NUCA

Vue aérienne du lieu-dit
Montacouaz. Google Maps.
Phot. Thierry Monnet
IVR84_20207402202NUCA

Vue aérienne de la scierie
du Buisson et de la ferme
de Chez Joly. Google Maps.
Phot. Thierry Monnet
IVR84_20207402203NUCA

Vue d'ensemble du hameau
de Barraux depuis l'ouest.
Phot. Thierry Monnet
IVR84_20207402204NUCA

Vue d'ensemble du hameau
de Barraux depuis l'est.
Phot. Thierry Monnet
IVR84_20207402205NUCA

Vue d'ensemble de la maison
bourgeoise de Barraux
Phot. Thierry Monnet
IVR84_20207402206NUCA

Vue d'ensemble du
Bassin de Barraux.
Phot. Thierry Monnet
IVR84_20207402207NUCA

Vue d'ensemble du Bassin de Barraux
Phot. Thierry Monnet
IVR84_20207402208NUCA

2015 C10 1017, la Tuilière,
ferme. Vue d'ensemble de trois-
quarts du logis de la ferme.
Phot. Thierry Monnet
IVR84_20207402209NUCA

2016 C10 1017, la Tuilière, ferme.
Vue d'ensemble de trois-quarts
avant des communs de la ferme.
Phot. Thierry Monnet
IVR84_20207402210NUCA

2017 C10 1017, la Tuilière, ferme.
Vue d'ensemble de trois-quarts
arrière des communs de la ferme.
Phot. Thierry Monnet
IVR84_20207402211NUCA

C12 882, 952, ferme, Chez Joly,
ferme. Vue d'ensemble de la ferme
de trois-quarts avant (Google Maps)
Phot. Thierry Monnet
IVR84_20207402214NUCA

C12 882, 952, ferme, Chez Joly, ferme. Vue d'ensemble de la ferme face avant (Google Maps) Phot. Thierry Monnet IVR84_20207402215NUCA

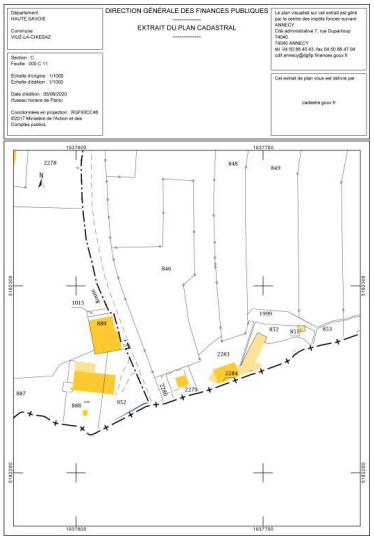

DGFP, Extrait du plan cadastral, section C12, année d'édition : 2020, échelle d'origine 1/1000. Détail ferme Chez Joly et scierie du Buisson. Phot. Thierry Monnet IVR84_20207402212NUCA

AD 74, 3P3 9424, Section C, Feuille n° 12, parcelles n° 1097 à 1141. Plan cadastral parcellaire de la commune de Viuz-la-Chiésaz. 1892. Détail Chez Joly. Phot. Thierry Monnet IVR84_20207402213NUCA

Dossiers liés

Dossiers de synthèse :
Présentation de la commune de Viuz-la-Chiésaz (IA74003016) Rhône-Alpes, Haute-Savoie, Viuz-la-Chiésaz
Oeuvre(s) contenue(s) :
Oeuvre(s) en rapport :
Croix de mission dite Croix de Barraux (IA74003061) Rhône-Alpes, Haute-Savoie, Viuz-la-Chiésaz, Barraux, allée de Barraux
Ferme de Montacouaz (IA74003056) Rhône-Alpes, Haute-Savoie, Viuz-la-Chiésaz, Montacouaz,
Ferme n°1 de Barraux (IA74003058) Rhône-Alpes, Haute-Savoie, Viuz-la-Chiésaz, Barraux, allée de Barraux
Ferme n°2 de Barraux (IA74003059) Rhône-Alpes, Haute-Savoie, Viuz-la-Chiésaz, Barraux, allée de Barraux
Four à pain (IA74003060) Rhône-Alpes, Haute-Savoie, Viuz-la-Chiésaz, Barraux, allée de Barraux
Maison forte des Portier De Bellair, puis demeure de Barraux (IA74003062) Rhône-Alpes, Haute-Savoie, Viuz-la-Chiésaz, Barraux
Scierie de la Fin devant, puis du Buisson, actuellement scierie Dubois (IA74001774) Rhône-Alpes, Haute-Savoie, Viuz-la-Chiésaz, le Buisson, montée de la Scierie

Auteur(s) du dossier : Thierry Monnet, Thierry Monnet, Caroline Guibaud
Copyright(s) : © Région Auvergne-Rhône-Alpes, Inventaire général du patrimoine culturel ; © Parc naturel régional du Massif des Bauges

AD 74, 1C d 122-copie. Viuz-la-Chiésaz – Copie de la mappe. 1732. Vue d'ensemble du hameau de Barraux.

Référence du document reproduit :

- **AD 74, 1C d 122-copie. Viuz-la-Chiésaz – Copie de la mappe. 1732.**
  AD 74, 1C d 122-copie. Viuz-la-Chiésaz – Copie de la mappe. La présente carte a été / copiée sur l'originale levée en mesure à l'occasion de la mensuration générale de la Savoye par le géomètre Joseph Savillan / assisté par le Trabucand Bernard l'estimateur d'office Gabriel Vellez et estimateurs de la Paroisse Pierre Perousse / et Claude Lavy , indicateurs locaux Pierre Masson, Martin Perousse signés respectivement sous le département du Sr / Cheuvel Délégué visé par luy. Commencé le 22e 9bre 1729 et terminé le 27e may 1730 et ayant été collationnée / et trouvée conforme à son original elle été signée par ordre de Monsieur l'Intendant général / [Signé] Petitti / à Chambéry le 20 Xbre 1732 / [Signé] Cocelli.
  Lien permanent : http://archives.hautesavoie.fr/ark:/67033/a011400141516cfP8Ja
  AD Haute-Savoie : 1C d 122-copie

IVR84_20207402180NUCA
Auteur de l'illustration : Thierry Monnet
Date de prise de vue : 2020
© Région Auvergne-Rhône-Alpes, Inventaire général du patrimoine culturel ; © Parc naturel régional du Massif des Bauges ; © Archives départementales de la Haute-Savoie
reproduction soumise à autorisation du titulaire des droits d'exploitation

AD 74, 1C d 122-copie. Viuz-la-Chiésaz – Copie de la mappe. 1732. Détail de la partie est du hameau de Barraux.

Référence du document reproduit :

- **AD 74, 1C d 122-copie. Viuz-la-Chiésaz – Copie de la mappe. 1732.**
  AD 74, 1C d 122-copie. Viuz-la-Chiésaz – Copie de la mappe. La présente carte a été / copiée sur l'originale levée en mesure à l'occasion de la mensuration générale de la Savoye par le géomètre Joseph Savillan / assisté par le Trabucand Bernard l'estimateur d'office Gabriel Vellez et estimateurs de la Paroisse Pierre Perousse / et Claude Lavy , indicateurs locaux Pierre Masson, Martin Perousse signés respectivement sous le département du Sr / Cheuvel Délégué visé par luy. Commencé le 22e 9bre 1729 et terminé le 27e may 1730 et ayant été collationnée / et trouvée conforme à son original elle été signée par ordre de Monsieur l'Intendant général / [Signé] Petitti / à Chambéry le 20 Xbre 1732 / [Signé] Cocelli.
  Lien permanent : http://archives.hautesavoie.fr/ark:/67033/a011400141516cfP8Ja
  AD Haute-Savoie : 1C d 122-copie

IVR84_20207402181NUCA
Auteur de l'illustration : Thierry Monnet
Date de prise de vue : 2020
© Région Auvergne-Rhône-Alpes, Inventaire général du patrimoine culturel ; © Parc naturel régional du Massif des Bauges ; © Archives départementales de la Haute-Savoie
reproduction soumise à autorisation du titulaire des droits d'exploitation

AD 74, 1C d 122-copie. Viuz-la-Chiésaz – Copie de la mappe. 1732. Détail de la partie ouest du hameau de Barraux.

Référence du document reproduit :

- **AD 74, 1C d 122-copie. Viuz-la-Chiésaz – Copie de la mappe. 1732.**
  AD 74, 1C d 122-copie. Viuz-la-Chiésaz – Copie de la mappe. La présente carte a été / copiée sur l'originale levée en mesure à l'occasion de la mensuration générale de la Savoye par le géomètre Joseph Savillan / assisté par le Trabucand Bernard l'estimateur d'office Gabriel Vellez et estimateurs de la Paroisse Pierre Perousse / et Claude Lavy , indicateurs locaux Pierre Masson, Martin Perousse signés respectivement sous le département du Sr / Cheuvel Délégué visé par luy. Commencé le 22e 9bre 1729 et terminé le 27e may 1730 et ayant été collationnée / et trouvée conforme à son original elle été signée par ordre de Monsieur l'Intendant général / [Signé] Petitti / à Chambéry le 20 Xbre 1732 / [Signé] Cocelli.
  Lien permanent : http://archives.hautesavoie.fr/ark:/67033/a011400141516cfP8Ja
  AD Haute-Savoie : 1C d 122-copie

IVR84_20207402182NUCA
Auteur de l'illustration : Thierry Monnet
Date de prise de vue : 2020
© Région Auvergne-Rhône-Alpes, Inventaire général du patrimoine culturel ; © Parc naturel régional du Massif des Bauges ; © Archives départementales de la Haute-Savoie
reproduction soumise à autorisation du titulaire des droits d'exploitation

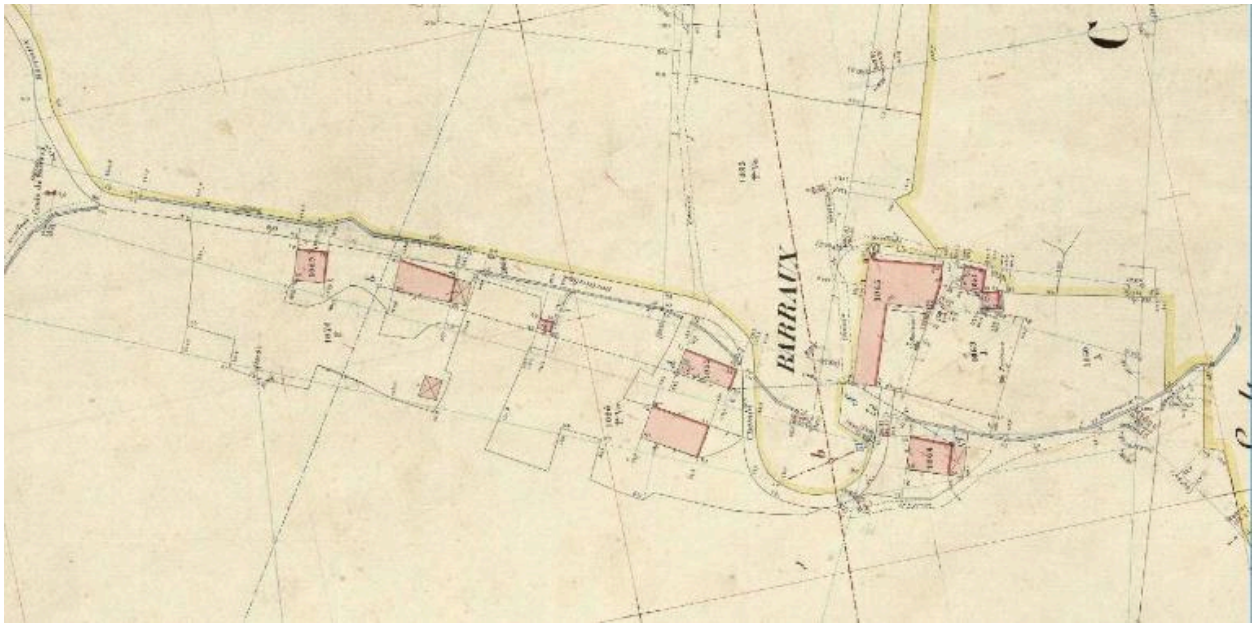

AD 74, 3P3 9423, Section C, Feuille n° 11, parcelles n° 1060 à 1096. Plan cadastral parcellaire de la commune de Viuz-la-Chiésaz. 1892. Vue d'ensemble du hameau de Barraux.

Référence du document reproduit :

- **AD 74, 3P3 9423, Section C, Feuille n° 11, parcelles n° 1060 à 1096. Plan cadastral parcellaire de la commune de Viuz-la-Chiésaz. 1892.**
  AD 74, 3P3 9423, Section C, Feuille n° 11, parcelles n° 1060 à 1096. Plan cadastral parcellaire de la commune de Viuz-la-Chiésaz. Canton d'Alby-sur-Chéran / Arrondissement d'Annecy, département de la Haute-Savoie / Dressée par Mr. Lacroix géomètre secondaire / Sous la direction / de M. Laverrière élève géomètre / Sous la direction de Mr. Bayet élève géomètre / Sous la direction / de Mr. Gueugnon, géomètre de 1ère classe. / Viuz-la-Chiésaz, le 12 novembre 1892 / Echelle 1 : 1000
  Lien permanent : http://archives.hautesavoie.fr/ark:/67033/a011453302759vf3aVm
  AD Haute-Savoie : 3P3 9423

IVR84_20207402183NUCA
Auteur de l'illustration : Thierry Monnet
Date de prise de vue : 2020
© Région Auvergne-Rhône-Alpes, Inventaire général du patrimoine culturel ; © Parc naturel régional du Massif des Bauges ; © Archives départementales de la Haute-Savoie
reproduction soumise à autorisation du titulaire des droits d'exploitation

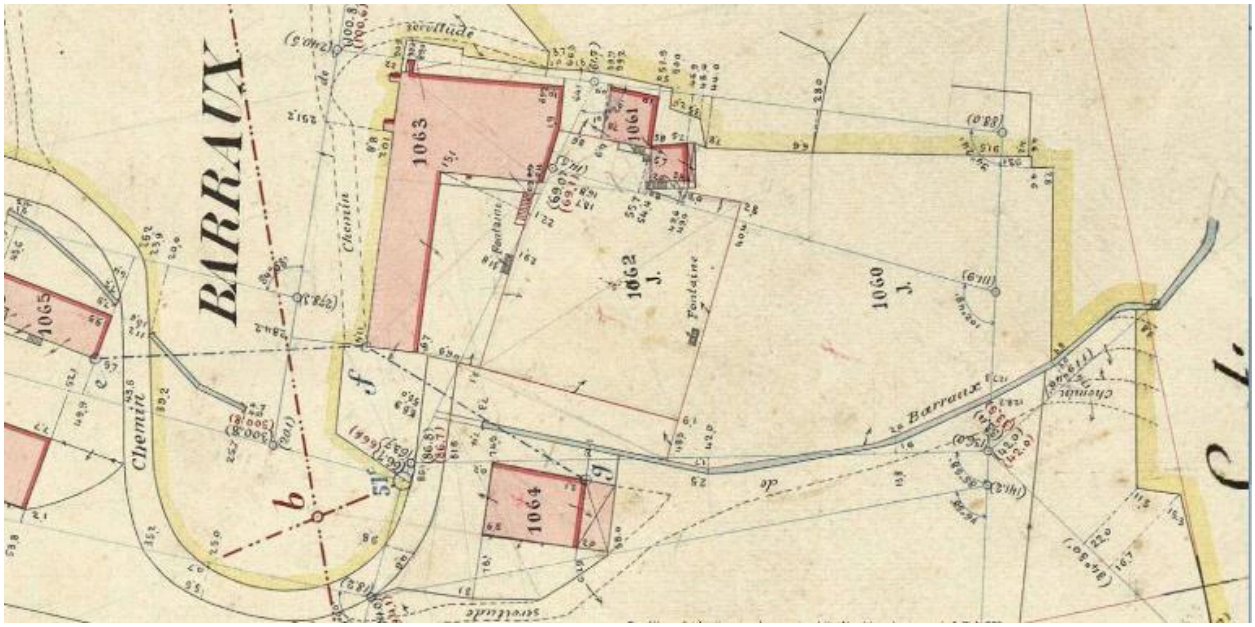

AD 74, 3P3 9423, Section C, Feuille n° 11, parcelles n° 1060 à 1096. Plan cadastral parcellaire de la commune de Viuz-la-Chiésaz. 1892. Détai de la partie est du hameau de Barraux.

Référence du document reproduit :

- **AD 74, 3P3 9423, Section C, Feuille n° 11, parcelles n° 1060 à 1096. Plan cadastral parcellaire de la commune de Viuz-la-Chiésaz. 1892.**
  AD 74, 3P3 9423, Section C, Feuille n° 11, parcelles n° 1060 à 1096. Plan cadastral parcellaire de la commune de Viuz-la-Chiésaz. Canton d'Alby-sur-Chéran / Arrondissement d'Annecy, département de la Haute-Savoie / Dressée par Mr. Lacroix géomètre secondaire / Sous la direction / de M. Laverrière élève géomètre / Sous la direction de Mr. Bayet élève géomètre / Sous la direction / de Mr. Gueugnon, géomètre de 1ère classe. / Viuz-la-Chiésaz, le 12 novembre 1892 / Echelle 1 : 1000
  Lien permanent : http://archives.hautesavoie.fr/ark:/67033/a011453302759vf3aVm
  AD Haute-Savoie : 3P3 9423

IVR84_20207402184NUCA
Auteur de l'illustration : Thierry Monnet
Date de prise de vue : 2020
© Région Auvergne-Rhône-Alpes, Inventaire général du patrimoine culturel ; © Parc naturel régional du Massif des Bauges ; © Archives départementales de la Haute-Savoie
reproduction soumise à autorisation du titulaire des droits d'exploitation

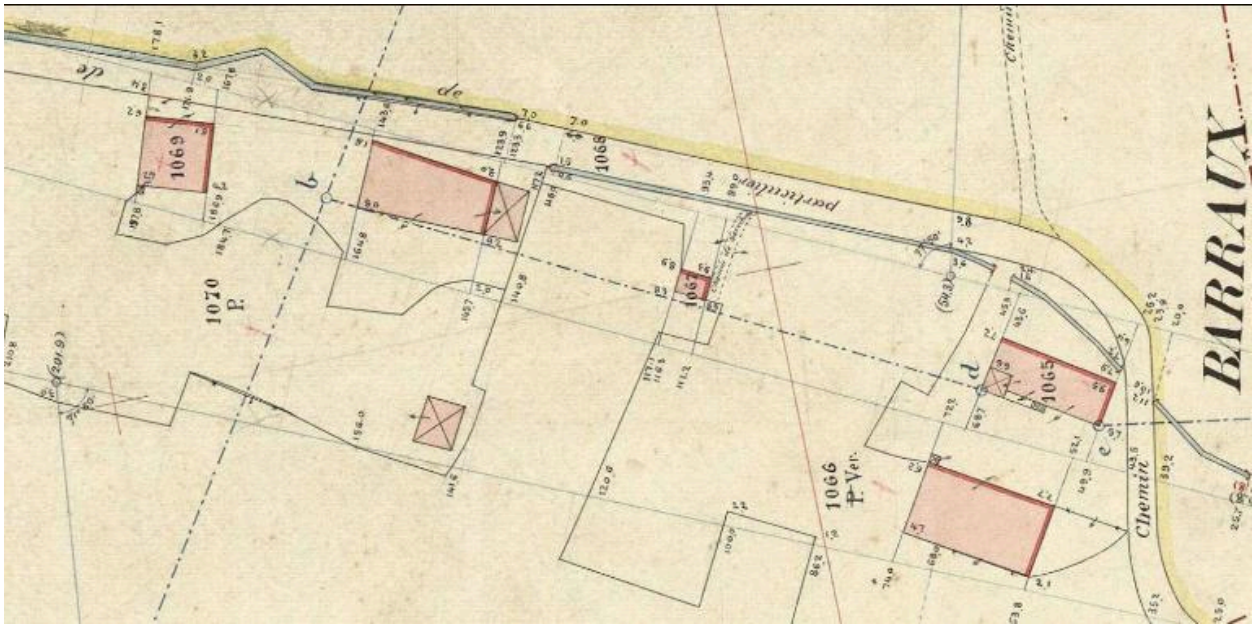

AD 74, 3P3 9423, Section C, Feuille n° 11, parcelles n° 1060 à 1096. Plan cadastral parcellaire de la commune de Viuz-la-Chiésaz. 1892. Détail de la partie ouest du hameau de Barraux.

Référence du document reproduit :

- **AD 74, 3P3 9423, Section C, Feuille n° 11, parcelles n° 1060 à 1096. Plan cadastral parcellaire de la commune de Viuz-la-Chiésaz. 1892.**
  AD 74, 3P3 9423, Section C, Feuille n° 11, parcelles n° 1060 à 1096. Plan cadastral parcellaire de la commune de Viuz-la-Chiésaz. Canton d'Alby-sur-Chéran / Arrondissement d'Annecy, département de la Haute-Savoie / Dressée par Mr. Lacroix géomètre secondaire / Sous la direction / de M. Laverrière élève géomètre / Sous la direction de Mr. Bayet élève géomètre / Sous la direction / de Mr. Gueugnon, géomètre de 1ère classe. / Viuz-la-Chiésaz, le 12 novembre 1892 / Echelle 1 : 1000
  Lien permanent : http://archives.hautesavoie.fr/ark:/67033/a011453302759vf3aVm
  AD Haute-Savoie : 3P3 9423

IVR84_20207402185NUCA
Auteur de l'illustration : Thierry Monnet
Date de prise de vue : 2020
© Région Auvergne-Rhône-Alpes, Inventaire général du patrimoine culturel ; © Parc naturel régional du Massif des Bauges ; © Archives départementales de la Haute-Savoie
reproduction soumise à autorisation du titulaire des droits d'exploitation

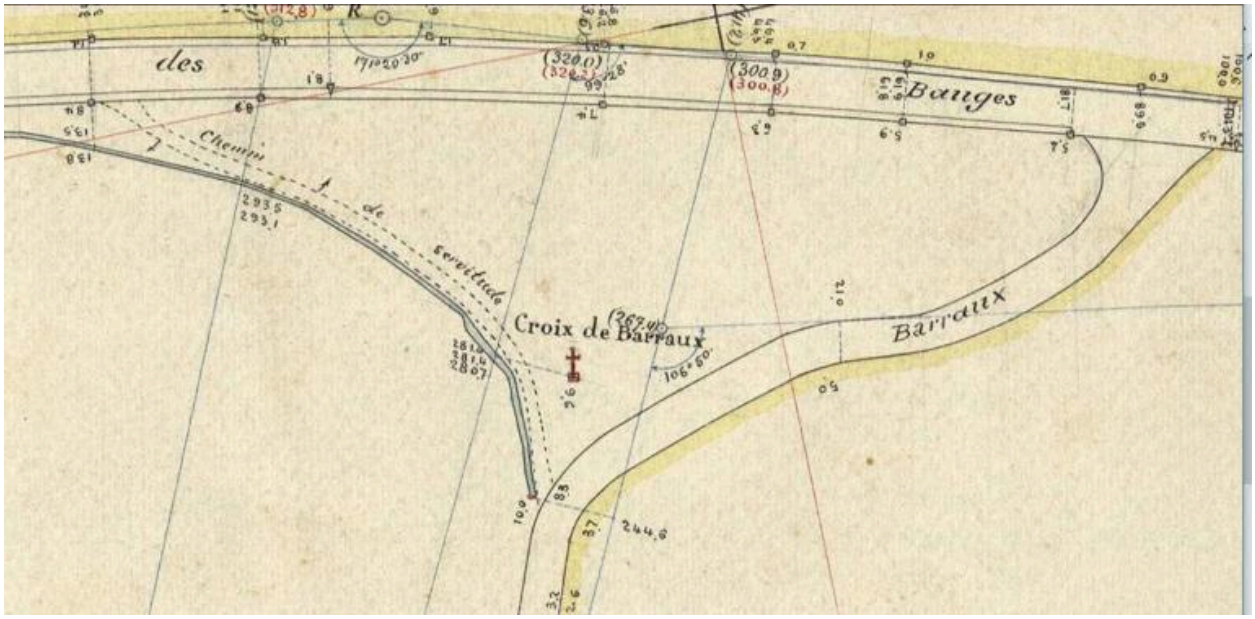

AD 74, 3P3 9423, Section C, Feuille n° 11, parcelles n° 1060 à 1096. Plan cadastral parcellaire de la commune de Viuz-la-Chiésaz. 1892. détail de la Croix de Barraux

Référence du document reproduit :

- **AD 74, 3P3 9423, Section C, Feuille n° 11, parcelles n° 1060 à 1096. Plan cadastral parcellaire de la commune de Viuz-la-Chiésaz. 1892.**
  AD 74, 3P3 9423, Section C, Feuille n° 11, parcelles n° 1060 à 1096. Plan cadastral parcellaire de la commune de Viuz-la-Chiésaz. Canton d'Alby-sur-Chéran / Arrondissement d'Annecy, département de la Haute-Savoie / Dressée par Mr. Lacroix géomètre secondaire / Sous la direction / de M. Laverrière élève géomètre / Sous la direction de Mr. Bayet élève géomètre / Sous la direction / de Mr. Gueugnon, géomètre de 1ère classe. / Viuz-la-Chiésaz, le 12 novembre 1892 / Echelle 1 : 1000
  Lien permanent : http://archives.hautesavoie.fr/ark:/67033/a011453302759vf3aVm
  AD Haute-Savoie : 3P3 9423

IVR84_20207402186NUCA
Auteur de l'illustration : Thierry Monnet
Date de prise de vue : 2020
© Région Auvergne-Rhône-Alpes, Inventaire général du patrimoine culturel ; © Parc naturel régional du Massif des Bauges ; © Archives départementales de la Haute-Savoie
reproduction soumise à autorisation du titulaire des droits d'exploitation

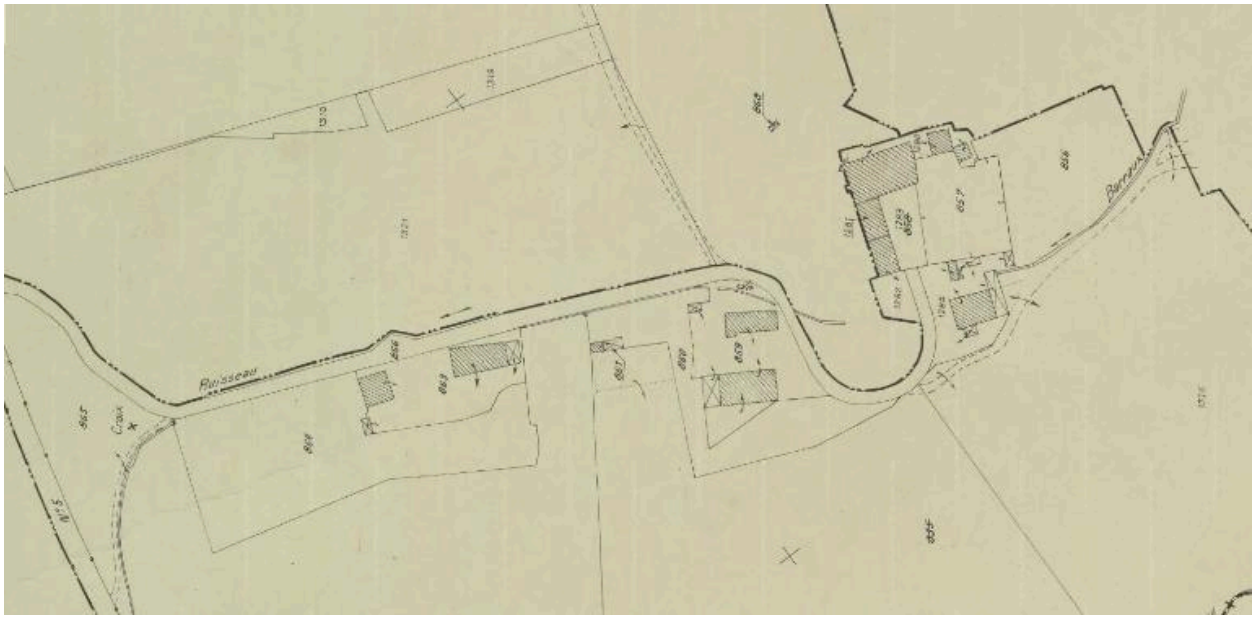

AD 74. 2403 W 4152-4189 - Versement du Centre des impôts fonciers d'Annecy, plans minutes de conservation (1931-1996). Plans parcellaires de la commune de Viuz-la-Chiésaz, 1937. Vue d'ensemble du hameau de Barraux.

Référence du document reproduit :

- **AD 74. 2403 W 4152-4189 - Versement du Centre des impôts fonciers d'Annecy, plans minutes de conservation (1931-1996). Plans parcellaires de la commune de Viuz-la-Chiésaz, 1937.**
  AD 74. 2403 W 4152-4189 - Versement du Centre des impôts fonciers d'Annecy, plans minutes de conservation (1931-1996). Plans parcellaires de la commune de Viuz-la-Chiésaz, 1937.
  Lien permanent : http://archives.hautesavoie.fr/ark:/67033/a011561102490EPFBBz
  AD Haute-Savoie : 2403 W 4152-4189

IVR84_20207402187NUCA
Auteur de l'illustration : Thierry Monnet
Date de prise de vue : 2020
© Région Auvergne-Rhône-Alpes, Inventaire général du patrimoine culturel ; © Parc naturel régional du Massif des Bauges ; © Archives départementales de la Haute-Savoie
reproduction soumise à autorisation du titulaire des droits d'exploitation

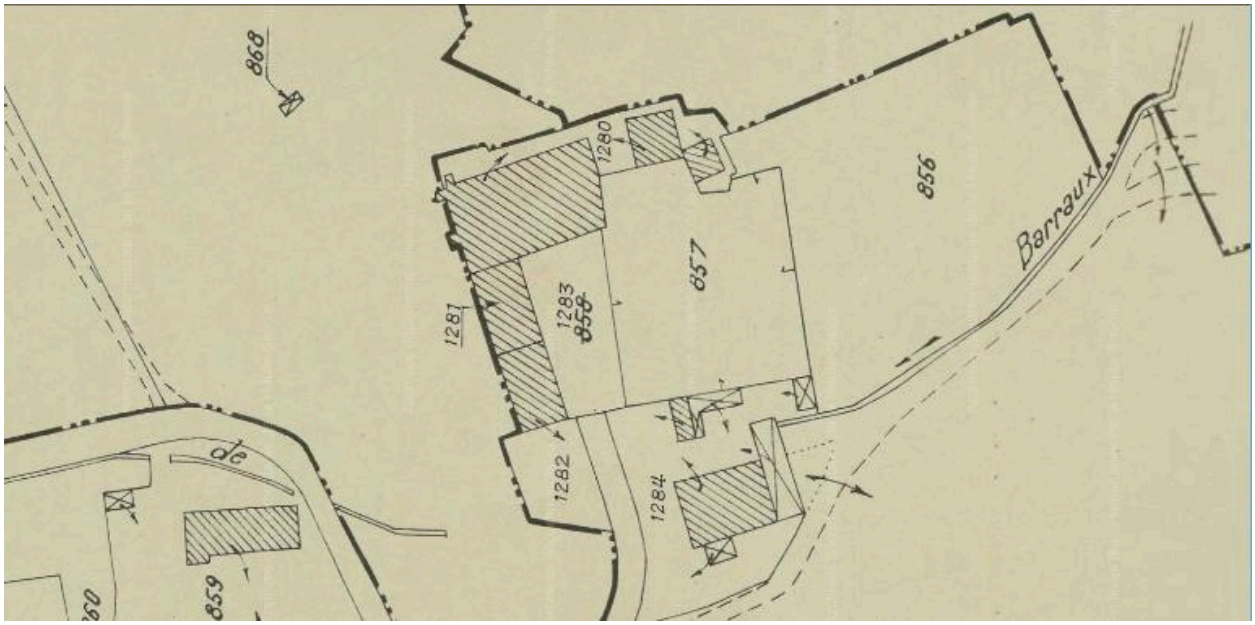

AD 74. 2403 W 4152-4189 - Versement du Centre des impôts fonciers d'Annecy, plans minutes de conservation (1931-1996). Plans parcellaires de la commune de Viuz-la-Chiésaz, 1937. Détail de la partie est du hameau de Barraux.

Référence du document reproduit :

- **AD 74. 2403 W 4152-4189 - Versement du Centre des impôts fonciers d'Annecy, plans minutes de conservation (1931-1996). Plans parcellaires de la commune de Viuz-la-Chiésaz, 1937.**
  AD 74. 2403 W 4152-4189 - Versement du Centre des impôts fonciers d'Annecy, plans minutes de conservation (1931-1996). Plans parcellaires de la commune de Viuz-la-Chiésaz, 1937.
  Lien permanent : http://archives.hautesavoie.fr/ark:/67033/a011561102490EPFBBz
  AD Haute-Savoie : 2403 W 4152-4189

IVR84_20207402188NUCA
Auteur de l'illustration : Thierry Monnet
Date de prise de vue : 2020
© Région Auvergne-Rhône-Alpes, Inventaire général du patrimoine culturel ; © Parc naturel régional du Massif des Bauges ; © Archives départementales de la Haute-Savoie
reproduction soumise à autorisation du titulaire des droits d'exploitation

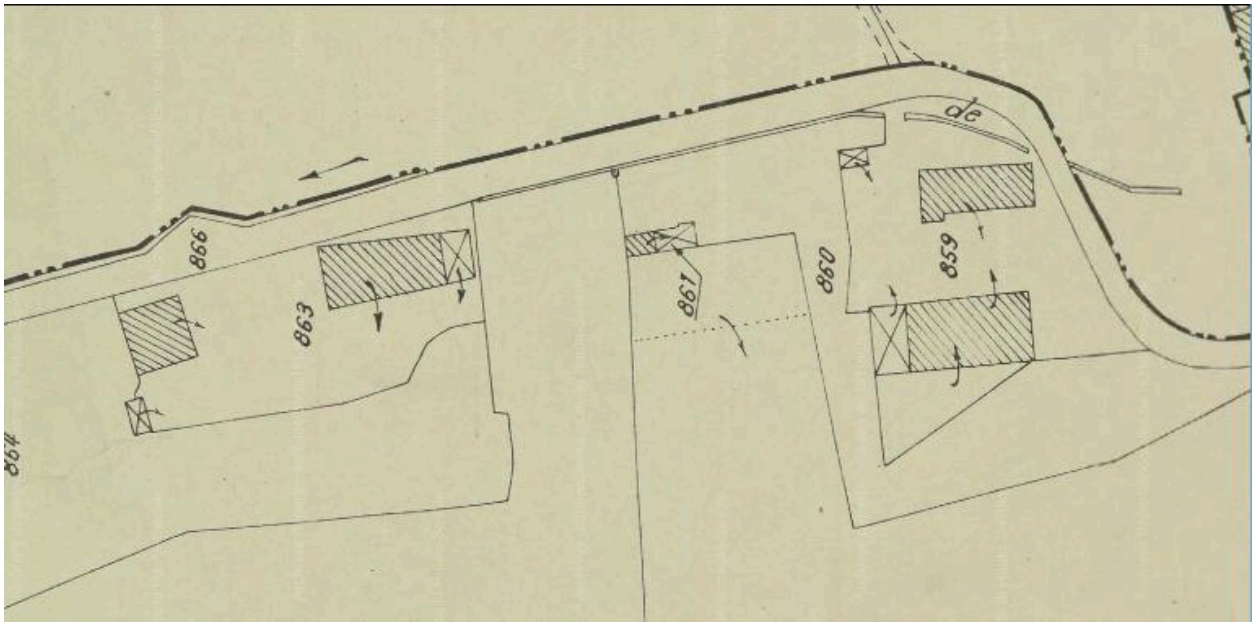

AD 74. 2403 W 4152-4189 - Versement du Centre des impôts fonciers d'Annecy, plans minutes de conservation (1931-1996). Plans parcellaires de la commune de Viuz-la-Chiésaz, 1937. Détail de la partie Ouest du hameau de Barraux.

Référence du document reproduit :

- **AD 74. 2403 W 4152-4189 - Versement du Centre des impôts fonciers d'Annecy, plans minutes de conservation (1931-1996). Plans parcellaires de la commune de Viuz-la-Chiésaz, 1937.**
  AD 74. 2403 W 4152-4189 - Versement du Centre des impôts fonciers d'Annecy, plans minutes de conservation (1931-1996). Plans parcellaires de la commune de Viuz-la-Chiésaz, 1937.
  Lien permanent : http://archives.hautesavoie.fr/ark:/67033/a011561102490EPFBBz
  AD Haute-Savoie : 2403 W 4152-4189

IVR84_20207402189NUCA
Auteur de l'illustration : Thierry Monnet
Date de prise de vue : 2020
© Région Auvergne-Rhône-Alpes, Inventaire général du patrimoine culturel ; © Parc naturel régional du Massif des Bauges ; © Archives départementales de la Haute-Savoie
reproduction soumise à autorisation du titulaire des droits d'exploitation

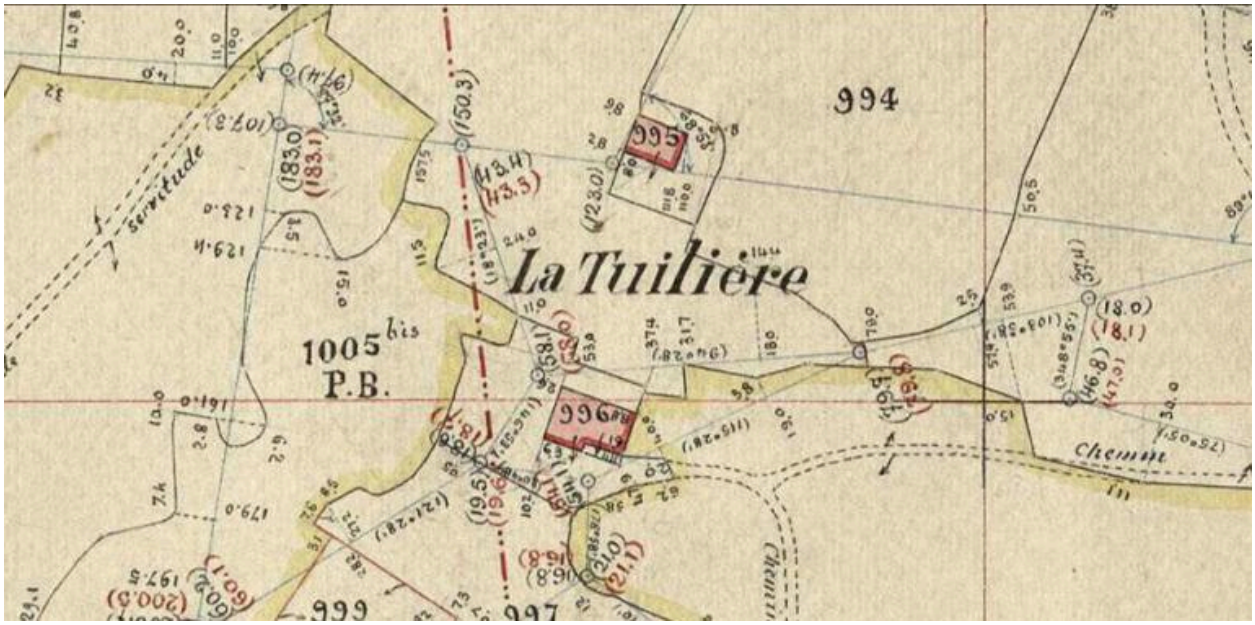

AD 74, 3P3 9422, Section C, Feuille n° 10, parcelles n° 984 à 1059. Plan cadastral parcellaire de la commune de Viuz-la-Chiésaz. 1892. Détail de la ferme de la Tuilière.

Référence du document reproduit :

- **AD 74, 3P3 9422, Section C, Feuille n° 10, parcelles n° 984 à 1059. Plan cadastral parcellaire de la commune de Viuz-la-Chiésaz. 1892.**
  AD 74, 3P3 9422, Section C, Feuille n° 10, parcelles n° 984 à 1059. Plan cadastral parcellaire de la commune de Viuz-la-Chiésaz. Canton d'Alby-sur-Chéran / Arrondissement d'Annecy, département de la Haute-Savoie / Dressée par Mr. Lacroix géomètre secondaire / Sous la direction / de M. Laverrière élève géomètre / Sous la direction de Mr. Bayet élève géomètre / Sous la direction / de Mr. Gueugnon, géomètre de 1ère classe. / Viuz-la-Chiésaz, le 12 novembre 1892 / Echelle 1 : 1000
  Lien permanent : http://archives.hautesavoie.fr/ark:/67033/a011453302759ncmvbG
  AD Haute-Savoie : 3P3 9422

IVR84_20207402192NUCA
Auteur de l'illustration : Thierry Monnet
Date de prise de vue : 2020
© Région Auvergne-Rhône-Alpes, Inventaire général du patrimoine culturel ; © Parc naturel régional du Massif des Bauges ; © Archives départementales de la Haute-Savoie
reproduction soumise à autorisation du titulaire des droits d'exploitation

AD 74. 2403 W 4152-4189 - Versement du Centre des impôts fonciers d'Annecy, plans minutes de conservation (1931-1996). Plans parcellaires de la commune de Viuz-la-Chiésaz, 1937. Ferme de la Tuilière.

Référence du document reproduit :

- **AD 74. 2403 W 4152-4189 - Versement du Centre des impôts fonciers d'Annecy, plans minutes de conservation (1931-1996). Plans parcellaires de la commune de Viuz-la-Chiésaz, 1937.**
  AD 74. 2403 W 4152-4189 - Versement du Centre des impôts fonciers d'Annecy, plans minutes de conservation (1931-1996). Plans parcellaires de la commune de Viuz-la-Chiésaz, 1937.
  Lien permanent : http://archives.hautesavoie.fr/ark:/67033/a011561102490EPFBBz
  AD Haute-Savoie : 2403 W 4152-4189

IVR84_20207402193NUCA
Auteur de l'illustration : Thierry Monnet
Date de prise de vue : 2020
© Région Auvergne-Rhône-Alpes, Inventaire général du patrimoine culturel ; © Parc naturel régional du Massif des Bauges ; © Archives départementales de la Haute-Savoie
reproduction soumise à autorisation du titulaire des droits d'exploitation

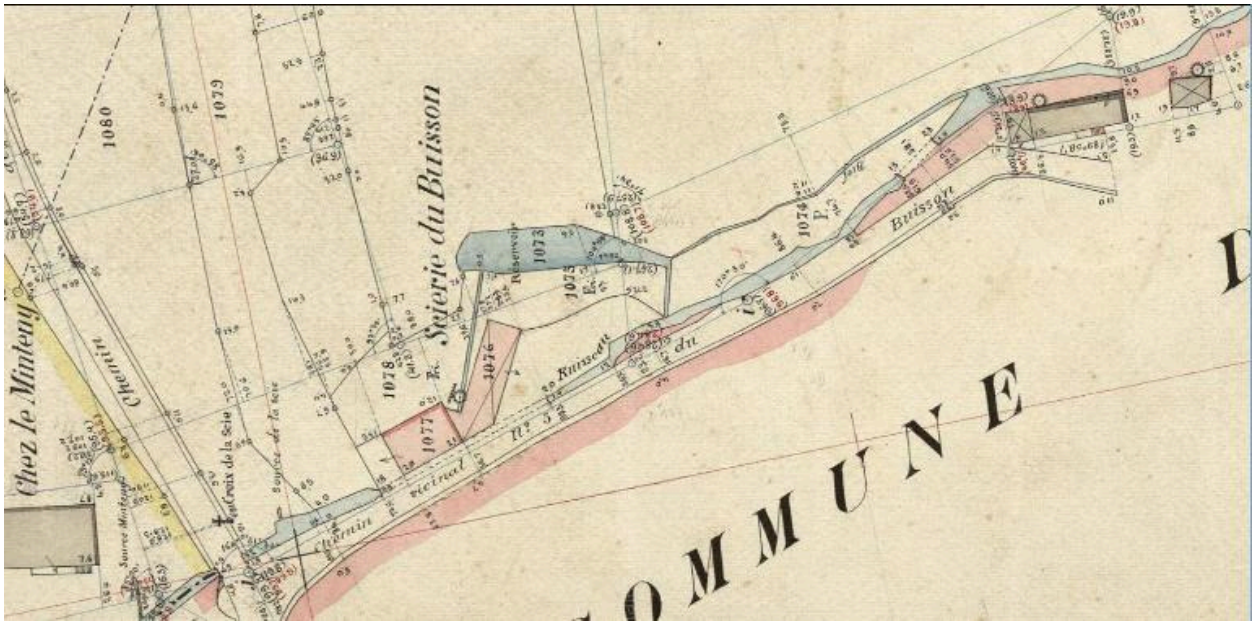

AD 74, 3P3 9423, Section C, Feuille n° 11, parcelles n° 1060 à 1096. Plan cadastral parcellaire de la commune de Viuz-la-Chiésaz. 1892. Détail de la scierie du Buisson.

Référence du document reproduit :

- **AD 74, 3P3 9423, Section C, Feuille n° 11, parcelles n° 1060 à 1096. Plan cadastral parcellaire de la commune de Viuz-la-Chiésaz. 1892.**
  AD 74, 3P3 9423, Section C, Feuille n° 11, parcelles n° 1060 à 1096. Plan cadastral parcellaire de la commune de Viuz-la-Chiésaz. Canton d'Alby-sur-Chéran / Arrondissement d'Annecy, département de la Haute-Savoie / Dressée par Mr. Lacroix géomètre secondaire / Sous la direction / de M. Laverrière élève géomètre / Sous la direction de Mr. Bayet élève géomètre / Sous la direction / de Mr. Gueugnon, géomètre de 1ère classe. / Viuz-la-Chiésaz, le 12 novembre 1892 / Echelle 1 : 1000
  Lien permanent : http://archives.hautesavoie.fr/ark:/67033/a011453302759vf3aVm
  AD Haute-Savoie : 3P3 9423

IVR84_20207402194NUCA
Auteur de l'illustration : Thierry Monnet
Date de prise de vue : 2020
© Région Auvergne-Rhône-Alpes, Inventaire général du patrimoine culturel ; © Parc naturel régional du Massif des Bauges ; © Archives départementales de la Haute-Savoie
reproduction soumise à autorisation du titulaire des droits d'exploitation

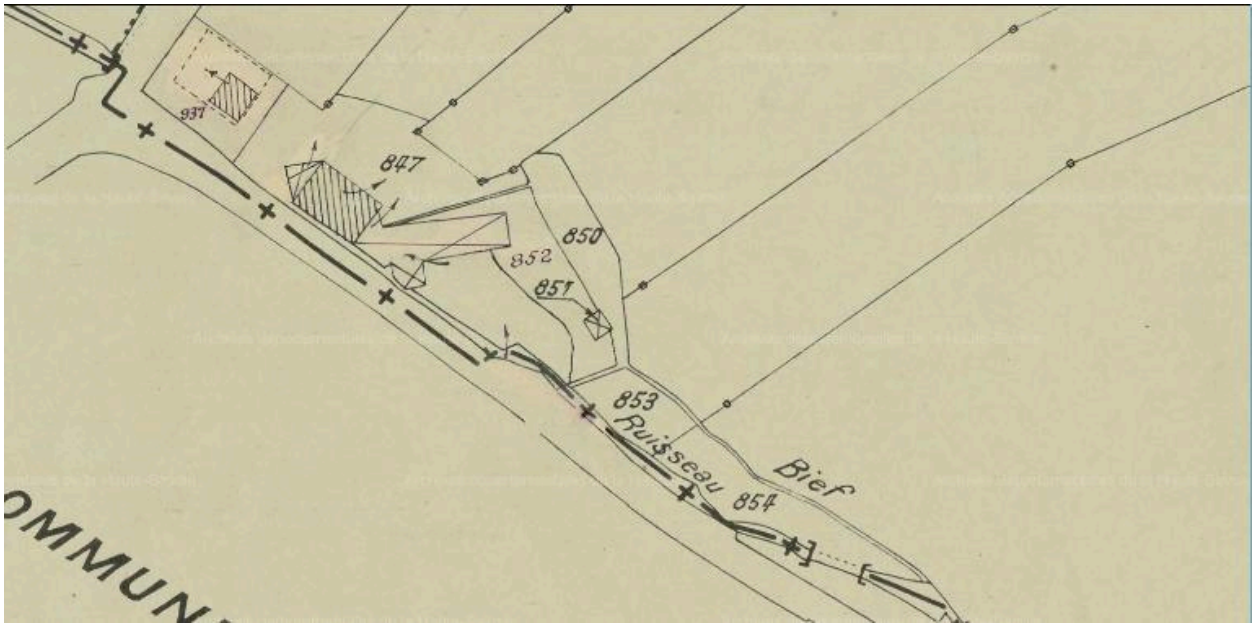

AD 74. 2403 W 4152-4189 - Versement du Centre des impôts fonciers d'Annecy, plans minutes de conservation (1931-1996). Plans parcellaires de la commune de Viuz-la-Chiésaz, 1937. Détail de la scierie du Buisson.

Référence du document reproduit :

- **AD 74. 2403 W 4152-4189 - Versement du Centre des impôts fonciers d'Annecy, plans minutes de conservation (1931-1996). Plans parcellaires de la commune de Viuz-la-Chiésaz, 1937.**
  AD 74. 2403 W 4152-4189 - Versement du Centre des impôts fonciers d'Annecy, plans minutes de conservation (1931-1996). Plans parcellaires de la commune de Viuz-la-Chiésaz, 1937.
  Lien permanent : http://archives.hautesavoie.fr/ark:/67033/a011561102490EPFBBz
  AD Haute-Savoie : 2403 W 4152-4189

IVR84_20207402195NUCA
Auteur de l'illustration : Thierry Monnet
Date de prise de vue : 2020
© Région Auvergne-Rhône-Alpes, Inventaire général du patrimoine culturel ; © Parc naturel régional du Massif des Bauges ; © Archives départementales de la Haute-Savoie
reproduction soumise à autorisation du titulaire des droits d'exploitation

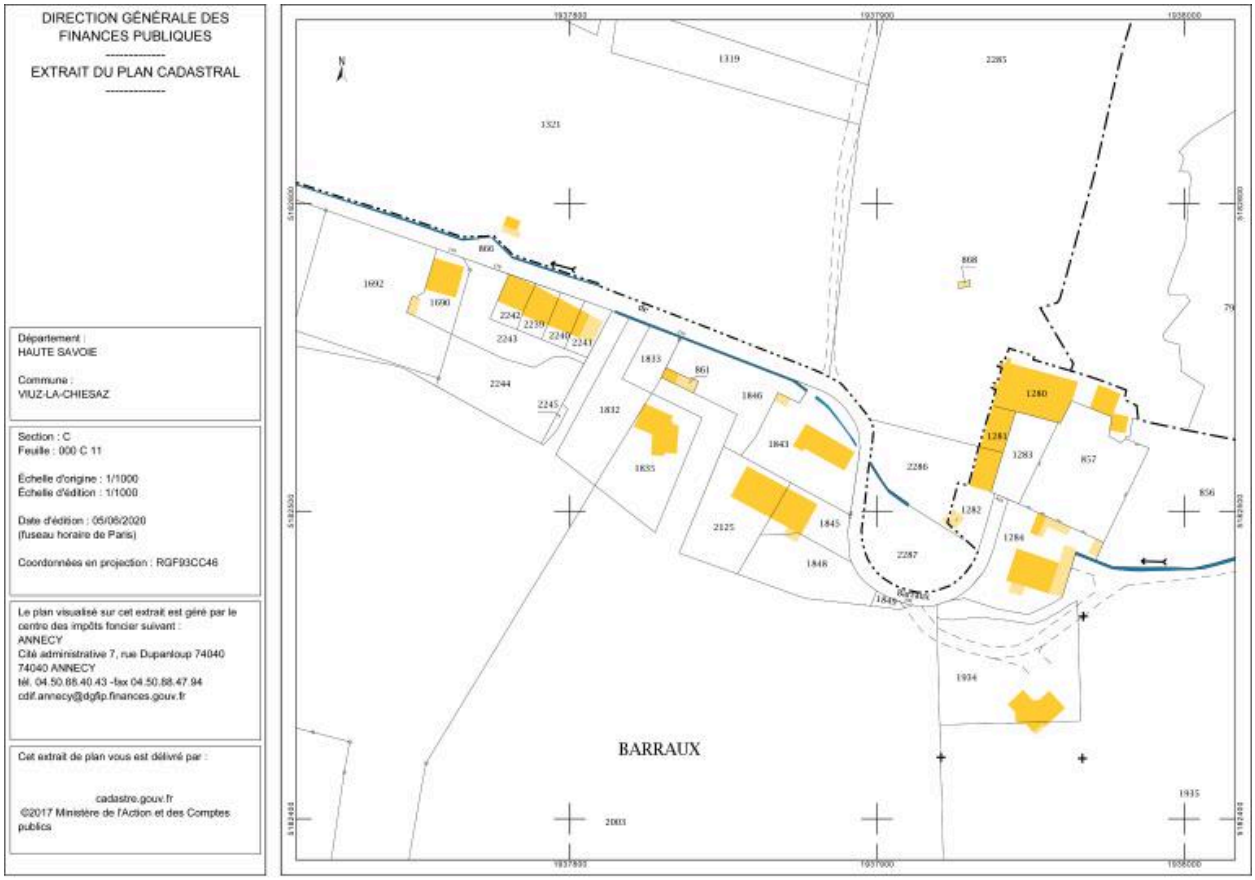

DGFP, Extrait du plan cadastral, section C11, année d'édition : 2020, échelle d'origine 1/1000. Vue d'ensemble du hameau de Barraux.

IVR84_20207402190NUCA
Auteur de l'illustration : Thierry Monnet
Date de prise de vue : 2020
© Région Auvergne-Rhône-Alpes, Inventaire général du patrimoine culturel ; © Parc naturel régional du Massif des Bauges ; © Ministère des finances et des comptes publics, www.cadastre.gouv.fr
reproduction soumise à autorisation du titulaire des droits d'exploitation

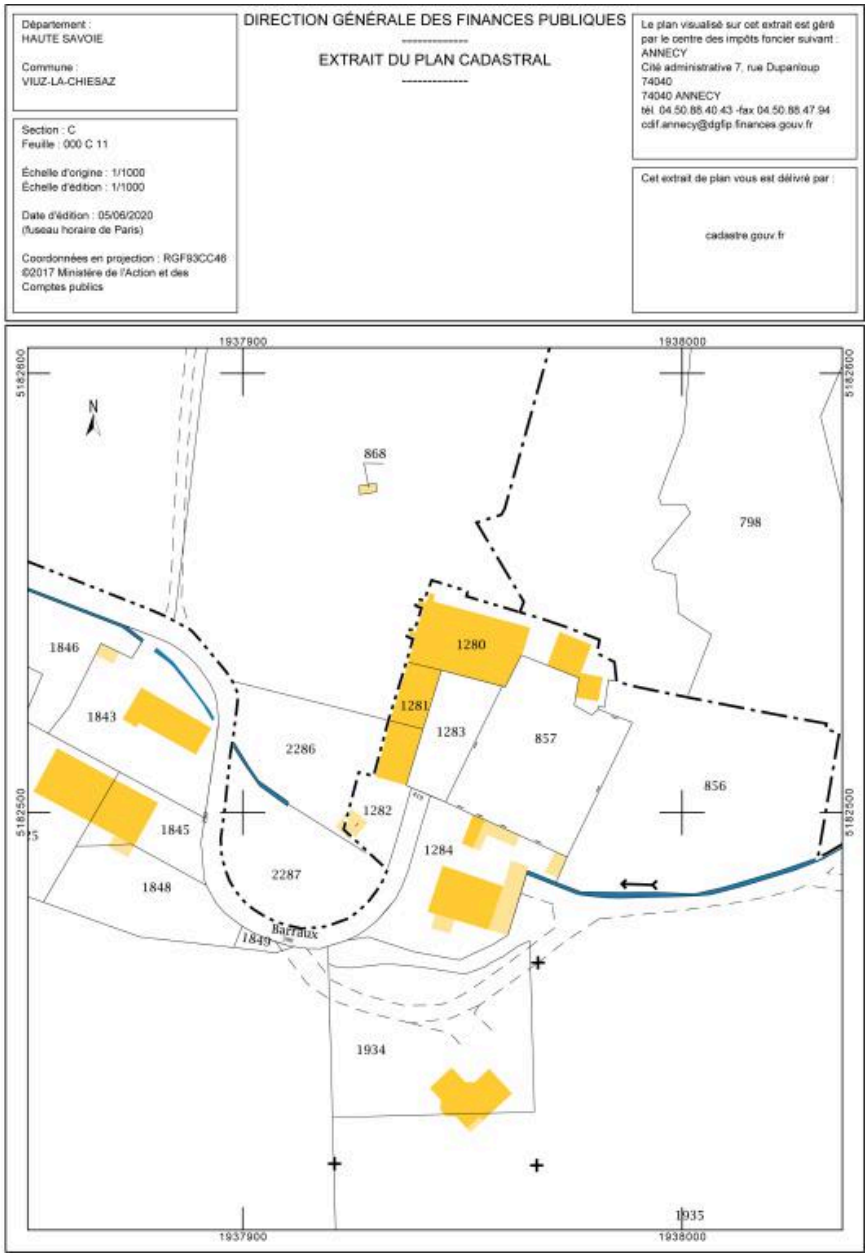

DGFP, Extrait du plan cadastral, section C11, année d'édition : 2020, échelle d'origine 1/1000. Détail de la partie est du hameau de Barraux.

IVR84_20207402191NUCA
Auteur de l'illustration : Thierry Monnet
Date de prise de vue : 2020
© Région Auvergne-Rhône-Alpes, Inventaire général du patrimoine culturel ; © Parc naturel régional du Massif des Bauges ; © Ministère des finances et des comptes publics, www.cadastre.gouv.fr
reproduction soumise à autorisation du titulaire des droits d'exploitation

DGFP, Extrait du plan cadastral, section C11, année d’édition : 2020, échelle d’origine 1/1000. Détail de la scierie du Buisson et de la ferme de Chez Joly

IVR84_20207400739NUCA
Auteur de l'illustration : Caroline Guibaud
Date de prise de vue : 2020
© Région Auvergne-Rhône-Alpes, Inventaire général du patrimoine culturel ; © Parc naturel régional du Massif des Bauges ; © Ministère des finances et des comptes publics, www.cadastre.gouv.fr
reproduction soumise à autorisation du titulaire des droits d'exploitation

Vue aérienne de l'écart de Barraux, avec localisatoin des différents sites liés à l'écart (Google Maps)

IVR84_20207402197NUDA
Auteur de l'illustration : Thierry Monnet
Date de prise de vue : 2020
© Région Auvergne-Rhône-Alpes, Inventaire général du patrimoine culturel ; © Parc naturel régional du Massif des Bauges ; © Google Maps
reproduction soumise à autorisation du titulaire des droits d'exploitation

Vue aérienne du hameau de Barraux

IVR84_20207402198NUCA
Auteur de l'illustration : Thierry Monnet
Date de prise de vue : 2017
© Région Auvergne-Rhône-Alpes, Inventaire général du patrimoine culturel ; © Parc naturel régional du Massif des Bauges ; © Google Maps
reproduction soumise à autorisation du titulaire des droits d'exploitation

Vue aérienne de la partie est du hameau de Barraux (maison bourgeoise). Google Maps.

IVR84_20207402199NUCA
Auteur de l'illustration : Thierry Monnet
Date de prise de vue : 2020
© Région Auvergne-Rhône-Alpes, Inventaire général du patrimoine culturel ; © Parc naturel régional du Massif des Bauges ; © Google Maps
reproduction soumise à autorisation du titulaire des droits d'exploitation

Vue aérienne de la partie ouest du hameau de Barraux. Google Maps.

IVR84_20207402200NUCA
Auteur de l'illustration : Thierry Monnet
Date de prise de vue : 2020
© Région Auvergne-Rhône-Alpes, Inventaire général du patrimoine culturel ; © Parc naturel régional du Massif des Bauges ; © Google Maps
reproduction soumise à autorisation du titulaire des droits d'exploitation

Vue aérienne du lieu-dit la Tuilière. Google Maps.

IVR84_20207402201NUCA
Auteur de l'illustration : Thierry Monnet
Date de prise de vue : 2020
© Région Auvergne-Rhône-Alpes, Inventaire général du patrimoine culturel ; © Parc naturel régional du Massif des Bauges ; © Google Maps
reproduction soumise à autorisation du titulaire des droits d'exploitation

Vue aérienne du lieu-dit Montacouaz. Google Maps.

IVR84_20207402202NUCA
Auteur de l'illustration : Thierry Monnet
Date de prise de vue : 2020
© Région Auvergne-Rhône-Alpes, Inventaire général du patrimoine culturel ; © Parc naturel régional du Massif des Bauges ; © Google Maps
reproduction soumise à autorisation du titulaire des droits d'exploitation

Vue aérienne de la scierie du Buisson et de la ferme de Chez Joly. Google Maps.

IVR84_20207402203NUCA
Auteur de l'illustration : Thierry Monnet
Date de prise de vue : 2020
© Région Auvergne-Rhône-Alpes, Inventaire général du patrimoine culturel ; © Parc naturel régional du Massif des Bauges ; © Google Maps
reproduction soumise à autorisation du titulaire des droits d'exploitation

Vue d'ensemble du hameau de Barraux depuis l'ouest.

IVR84_20207402204NUCA
Auteur de l'illustration : Thierry Monnet
Date de prise de vue : 2017
© Région Auvergne-Rhône-Alpes, Inventaire général du patrimoine culturel ; © Parc naturel régional du Massif des Bauges
reproduction soumise à autorisation du titulaire des droits d'exploitation

Vue d'ensemble du hameau de Barraux depuis l'est.

IVR84_20207402205NUCA
Auteur de l'illustration : Thierry Monnet
Date de prise de vue : 2017
© Région Auvergne-Rhône-Alpes, Inventaire général du patrimoine culturel ; © Parc naturel régional du Massif des Bauges
reproduction soumise à autorisation du titulaire des droits d'exploitation

Vue d'ensemble de la maison bourgeoise de Barraux

IVR84_20207402206NUCA
Auteur de l'illustration : Thierry Monnet
Date de prise de vue : 2017
© Région Auvergne-Rhône-Alpes, Inventaire général du patrimoine culturel ; © Parc naturel régional du Massif des Bauges
reproduction soumise à autorisation du titulaire des droits d'exploitation

Vue d'ensemble du Bassin de Barraux.

IVR84_20207402207NUCA
Auteur de l'illustration : Thierry Monnet
Date de prise de vue : 2017
© Région Auvergne-Rhône-Alpes, Inventaire général du patrimoine culturel ; © Parc naturel régional du Massif des Bauges
reproduction soumise à autorisation du titulaire des droits d'exploitation

Vue d'ensemble du Bassin de Barraux

IVR84_20207402208NUCA
Auteur de l'illustration : Thierry Monnet
Date de prise de vue : 2017
© Région Auvergne-Rhône-Alpes, Inventaire général du patrimoine culturel ; © Parc naturel régional du Massif des Bauges
reproduction soumise à autorisation du titulaire des droits d'exploitation

2015 C10 1017, la Tuilière, ferme. Vue d'ensemble de trois-quarts du logis de la ferme.

IVR84_20207402209NUCA
Auteur de l'illustration : Thierry Monnet
Date de prise de vue : 2017
© Région Auvergne-Rhône-Alpes, Inventaire général du patrimoine culturel ; © Parc naturel régional du Massif des Bauges
reproduction soumise à autorisation du titulaire des droits d'exploitation

2016 C10 1017, la Tuilière, ferme. Vue d'ensemble de trois-quarts avant des communs de la ferme.

IVR84_20207402210NUCA
Auteur de l'illustration : Thierry Monnet
Date de prise de vue : 2017
© Région Auvergne-Rhône-Alpes, Inventaire général du patrimoine culturel ; © Parc naturel régional du Massif des Bauges
reproduction soumise à autorisation du titulaire des droits d'exploitation

2017 C10 1017, la Tuilière, ferme. Vue d'ensemble de trois-quarts arrière des communs de la ferme.

IVR84_20207402211NUCA
Auteur de l'illustration : Thierry Monnet
Date de prise de vue : 2017
© Région Auvergne-Rhône-Alpes, Inventaire général du patrimoine culturel ; © Parc naturel régional du Massif des Bauges
reproduction soumise à autorisation du titulaire des droits d'exploitation

C12 882, 952, ferme, Chez Joly, ferme. Vue d'ensemble de la ferme de trois-quarts avant (Google Maps)

IVR84_20207402214NUCA
Auteur de l'illustration : Thierry Monnet
Date de prise de vue : 2017
© Région Auvergne-Rhône-Alpes, Inventaire général du patrimoine culturel ; © Parc naturel régional du Massif des Bauges ; © Google Maps
reproduction soumise à autorisation du titulaire des droits d'exploitation

C12 882, 952, ferme, Chez Joly, ferme. Vue d'ensemble de la ferme face avant (Google Maps)

IVR84_20207402215NUCA
Auteur de l'illustration : Thierry Monnet
Date de prise de vue : 2017
© Région Auvergne-Rhône-Alpes, Inventaire général du patrimoine culturel ; © Parc naturel régional du Massif des Bauges ; © Google Maps
reproduction soumise à autorisation du titulaire des droits d'exploitation

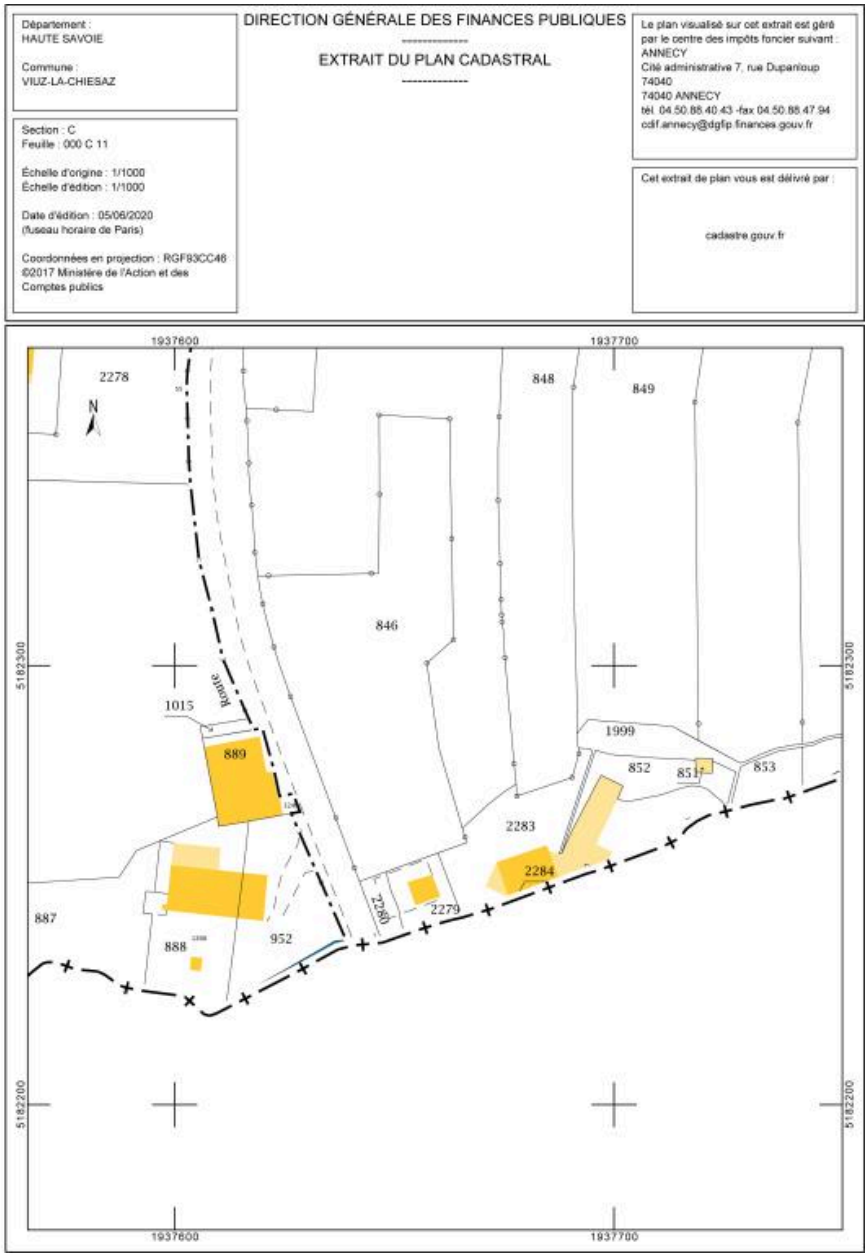

DGFP, Extrait du plan cadastral, section C12, année d'édition : 2020, échelle d'origine 1/1000. Détail ferme Chez Joly et scierie du Buisson.

IVR84_20207402212NUCA
Auteur de l'illustration : Thierry Monnet
Date de prise de vue : 2017
© Région Auvergne-Rhône-Alpes, Inventaire général du patrimoine culturel ; © Parc naturel régional du Massif des Bauges ; © Ministère des finances et des comptes publics, www.cadastre.gouv.fr
reproduction soumise à autorisation du titulaire des droits d'exploitation

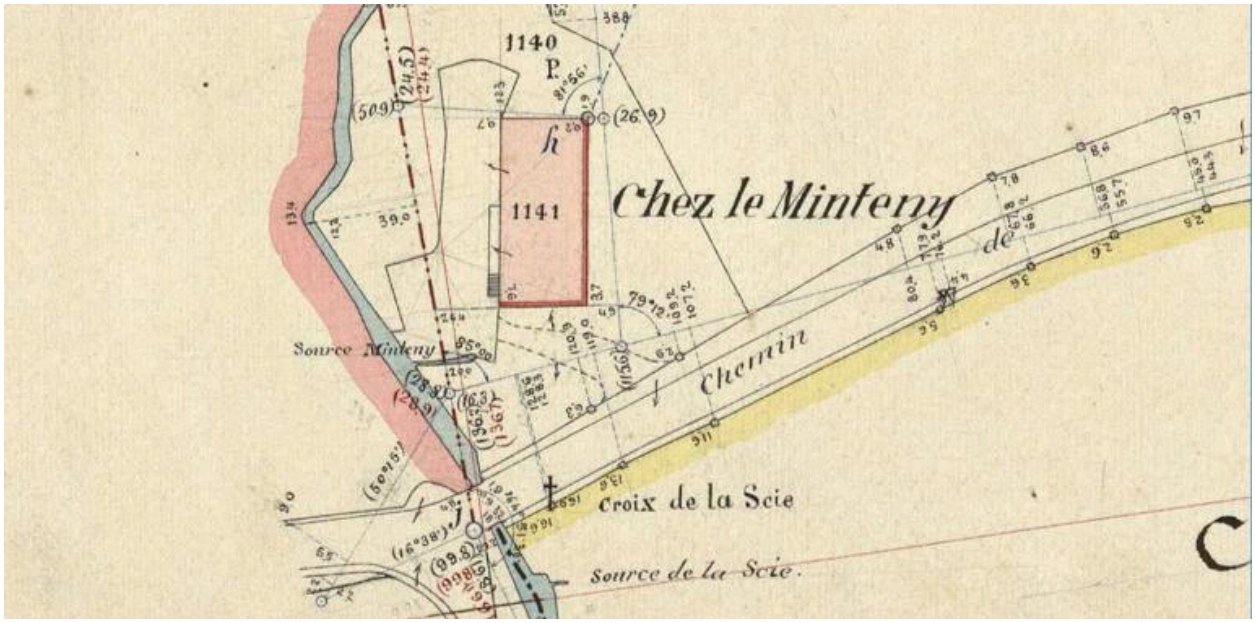

AD 74, 3P3 9424, Section C, Feuille n° 12, parcelles n° 1097 à 1141. Plan cadastral parcellaire de la commune de Viuz-la-Chiésaz. 1892. Détail Chez Joly.

Référence du document reproduit :

- **AD 74, 3P3 9424, Section C, Feuille n° 12, parcelles n° 1097 à 1141. Plan cadastral parcellaire de la commune de Viuz-la-Chiésaz. 1892**
  AD 74, 3P3 9424, Section C, Feuille n° 12, parcelles n° 1097 à 1141. Plan cadastral parcellaire de la commune de Viuz-la-Chiésaz. Canton d'Alby-sur-Chéran / Arrondissement d'Annecy, département de la Haute-Savoie / Dressée par Mr. Lacroix géomètre secondaire / Sous la direction / de M. Laverrière élève géomètre / Sous la direction de Mr. Bayet élève géomètre / Sous la direction / de Mr. Gueugnon, géomètre de 1ère classe. / Viuz-la-Chiésaz, le 12 novembre 1892 /
  Echelle 1 : 1000Lien permanent : http://archives.hautesavoie.fr/ark:/67033/a011453302759IpevW9
  AD Haute-Savoie : 3P3 9424

IVR84_20207402213NUCA
Auteur de l'illustration : Thierry Monnet
Date de prise de vue : 2020
© Région Auvergne-Rhône-Alpes, Inventaire général du patrimoine culturel ; © Parc naturel régional du Massif des Bauges ; © Archives départementales de la Haute-Savoie
reproduction soumise à autorisation du titulaire des droits d'exploitation