Rhône-Alpes, Savoie
Saint-Offenge-Dessous

Écart des Huguets

Références du dossier

Numéro de dossier : IA73003748
Date de l'enquête initiale : 2014
Date(s) de rédaction : 2015
Cadre de l'étude : inventaire topographique Inventaire du Parc naturel régional du Massif des Bauges
Degré d'étude : monographié

Désignation

Dénomination : écart

Compléments de localisation

Milieu d'implantation :
Références cadastrales :

Historique

Le hameau des Huguets comporte aujourd'hui un certain nombre de fermes qui datent principalement, dans leur aspect architectural, du 19e siècle, une seule ferme possède visiblement des éléments du 18e siècle (2013 B1 43). En comparant l'évolution parcellaire du bâti depuis 1732, globalement, l'implantation des constructions a assez peu changé. Aujourd'hui il reste deux exploitations en activité, les autres fermes sont devenues des maisons.

Période(s) principale(s) : 18e siècle, 19e siècle, 20e siècle

Description

L'écart des Huguets comporte essentiellement des anciennes fermes de type à juxtaposition avec parfois une ou plusieurs dépendances agricoles proches de l'habitation ; trois fermes possèdent un four à pain. On notera la présence d'un oratoire sous la titulature de Notre-Dame-de-la-Salette du 20e siècle, une croix de chemin en bois du 19e siècle, et d'un four à pain surmonté d'un grenier (rare exemple). Les constructions sont en moellons de calcaire généralement enduits à la chaux, les encadrements sont en pierre de taille de calcaire, plus rarement en molasse, matériau de prédilection des cheminées. Les toitures sont à longs pans avec demi-croupe, formant un large avant-toit au droit de la façade principale, par extension de la charpente.

Eléments descriptifs

Matériau(x) du gros-oeuvre, mise en oeuvre et revêtement : calcaire, moellon, enduit
Matériau(x) de couverture : tuile plate mécanique, ciment amiante en couverture
Étage(s) ou vaisseau(x) : étage de soubassement, rez-de-chaussée surélevé, rez-de-chaussée, 1 étage carré
Couvrements :
Type(s) de couverture : toit à longs pans, demi-croupe
Escaliers : escalier intérieur

Statut, intérêt et protection

Statut de la propriété : propriété privée

Présentation du hameau des Huguets

Historique

Le hameau des Huguets d'aujourd'hui regroupe en 1732 plusieurs lieux-dits différents : aux Charbonnières, Charbonnière, Dessus les Huguets, Dessous les Huguets, Chez les Huguets, au Village des Huguets. Il regroupe alors 13 maisons, auxquelles sont associés des cours (5), une masure (1) et un four à pain, des jardins (5), mais également un four à pain isolé, vraisemblablement construit sur un terrain propriété d'Antoine Salamen mais appartenant « aux particuliers du village des Huguets ». Ces particuliers sont-ils ceux qui sont localisés au lieu-dit « au Village des Huguets », ou tous ceux qui habitent plus largement au hameau des Huguets d'aujourd'hui ? Dans le premier cas, cela concerne 7 foyers (ou feux), dans le second, 13 foyers. La première hypothèse semble la plus probable, car tous les autres fours à pain privés sont localisés en dehors du « Village des Huguets ». Les patronymes les plus fréquents, sur ce hameau, sont ceux de Lamarche (3), Guichonnet (2), et de Pegaz (3). Les maisons (fermes) forment alors un regroupement de bâtiments qui s'étirent le long des chemins qui sillonnent le hameau, le bâti est donc lâche. Tout proche de celles-ci, plusieurs parcelles de jardins, prairies avec ou sans verger ou arbres feuillus, forment un halo de verdure. Au-delà de celui-ci, les terres cultivées s'imposent. Sur le cadastre de 1732 sont indiquées les diminutions, agrandissements, constructions nouvelles et destructions réalisées au tournant du 18e siècle, soit environ (car la lecture n'est pas aisé) 9 constructions nouvelles, et 5 ou 6 agrandissements (Cf tableau des propriétés bâties en 1732).

Le cadastre de 1880 donne une autre orthographe du hameau, des Huguets, on passe au Zuguet (transcription phonétique des Huguets). 25 maisons sont signalées (soit pratiquement le double du cadastre de 1732), ainsi que 6 bâtiments ; la fonction de ces derniers n'est pas identifiée. En 1880 encore, il existe un four appartenant aux habitants du Zuguet, mais ce n'est pas le même que celui de 1732, ce dernier n'existe plus ; un autre four à pain privé est signalé, ainsi qu'un pressoir, n'existant plus non plus. Les patronymes précédents ont changé : on retrouve les familles Guichonnet (4) et Lamarche (3, avec une continuité d'habitation pour la parcelle 1880 B1 169), mais de nombreux autres apparaissent, comme les familles Favrin ou Gelloz. La trame viaire entre les deux cadastres n'a pas changé, mais on assiste à une densification de l'habitat le long du chemin du Pré Coton, qui s'accentuera par la suite en 1956.

En 1956 la « route des Huguets » est réalisée, effectuant de larges boucles autour des constructions existantes. Plusieurs constructions du 19e siècle sont supprimées (4) et cinq autres sont réduites en longueur ; enfin deux sont augmentées et quatre sont nouvelles.

Le cadastre de 2013 reprend à l'identique le parcellaire bâti de 1956, seules cinq constructions récentes sont à pointer, en plus d'un oratoire de qualité médiocre implanté sur la parcelle B1 592 (IA73003705) et d'une croix de chemin (IA73003707). Des constructions réparties sur les sections B1 et B4, plusieurs ont été repérées (IA73003711, IA73003722, IA73003787) et trois autres ont été sélectionnées pour leur intérêt historique (IA73003709, IA73003710) ou typologique (IA73003706). Notons enfin, une construction remarquable qui se rencontre assez rarement sur le parc, à savoir un four à pain surmonté d'un grenier (IA73003708).

Recensement des édifices de l'écart des Huguets non repérés :

2013 B1 4, 13 : ferme (n°4) et étable grenier (n°13). (Photographie du grenier n° IVR84_20167302963NUCA, et du pressoir de la ferme n° IVR84_20167302962NUCA du dossier Écart des Huguets).

2013 B1 8 : ancienne ferme dénaturée qui comportait un logis encadré d'une cave et d'un ensemble grange-étable. La ferme est aujourd'hui séparée en deux : la partie logis possède une remise du milieu du 20e siècle, la partie grange-étable est attachée à un logis indépendant du 19e siècle. La façade du logis a été avancée au milieu du 19e siècle. (Photographie n° IVR84_20167302968NUCA du dossier Écart des Huguets).

2013 B1 30 : ancienne ferme dénaturée.

2013 B1 39 : ancienne ferme remaniée (date portée 1823) sur l'encadrement de la porte d'entrée du Logis. (Photographie de la grange-étable n° IVR84_20167302969NUCA du dossier Écart des Huguets).

2013 B1 34 : ancienne ferme (en 1880, bâtiment appartenant à deux propriétaires distincts en temps que bâtiment et maison).

2013 B1 826 : ancienne ferme qui possédait sur le côté gauche du mur pignon ouest un pressoir et un jardin au-devant de la façade principale orientée au sud (1880 : propriété de Collomb Nicolas fils de Louis au Zuguet). Bâtiment remanié aujourd'hui avec ajout, au milieu du 20e siècle, d'une étable-fenil dans l'angle nord-est du bâtiment).

2013 B1 825 : parcelle qui était le jardin de la parcelle au n° 826. Elle possède un bassin en ciment à deux bacs (Photographie n° IVR84_20167302970NUCA et IVR84_20167302971NUCA du dossier écart des Huguets) et un bâtiment de plan rectangulaire qui, selon des renseignements oraux, abritait un four à pain, détruit il y a environ 12 ans.

2013 B1 543 : ancienne ferme qui a été très remaniée.

2013 B1 880 : ferme ancienne remaniée au milieu du 20e siècle.

Références documentaires

Documents d'archive

- **AD Savoie. Séries 2O 2644, Saint-Offenge-Dessous. Lavoir, bassin.**

AD Savoie. Séries 2O 2644, Saint-Offenge-Dessous. Lavoir, bassin.
*** 19 novembre 1882**. Délib. Le maire propose de demander à l'administration forestière quelques sapins à prendre dans la forêt communale pour construite deux bassins au hameau des Huguets (en bois ?)
AD Savoie : 2O 2644

- **AC Saint-Offenge-Dessous. Registre des délibérations du conseil municipal du 23 octobre 1898 au 31 mai 1914, du 28 juin 1914 au 20 août 1922, du 20 août 1922 au 22 octobre 1939. Lavoir, bassin.**
  AC Saint-Offenge-Dessous. Registre des délibérations du conseil municipal du 23 octobre 1898 au 31 mai 1914, du 28 juin 1914 au 20 août 1922, du 20 août 1922 au 22 octobre 1939. Lavoir, bassin.
  *** 14 février 1909** : la commune accorde une somme de 50 francs aux habitants du village des Huguets pour les aider à construire un bassin public.
  *** 7 mars 1909** : la commune alloue la somme de 50 francs aux habitants des hameaux de Bonnevos, à MM. Rassat et Farnier Philippe des Farnier, des Hugets d'en bas, du Montet, du Crouzet, du Rocherel, du chef-lieu pour y construire un bassin.
  *** 2 décembre 1917** : la maire présente un devis pour construction d'un bassin au village des Huguet (deux mètres cubes de bois sapin sont délivrés aux habitants du village pour sa réalisation).
  *** 1er août 1920** : répartition de l'excédent disponible au budget additionnel de 1920 entre les divers hameaux pour l'aménagement de leurs fontaines et création de lavoirs publics couverts.
  *** 22 mai 1921** : répartition de la somme de 8 000 francs entre les différents hameaux de la commune pour aménagement de leurs fontaines et bassins.
  *** 22 mai 1921** : Les habitants du hameau des Zuguets-Dessus demandent une subvention supplémentaire de 500 francs.
  *** 8 juillet 1923** : Les Zuguets-Dessus ont fait une amenée d'eau et réalisés deux bassins
  *** 1er juin 1924** : Les Zuguets-Dessous et du Crouzet ont récemment construit leurs lavoirs publics. Le hameau des Zuguets-Dessous (200 francs) aura droit donc à un supplément de subvention
  AC Saint-Offenge-Dessous

Annexe 1

Lavoir, bassin. AD Savoie, série 2O 2644. AC Saint-Offenge-Dessous, Délibérations du conseil municipal.

Lavoir, bassin. AD Savoie, série 2O 2644. AC Saint-Offenge-Dessous, Délibérations du conseil municipal.
*** 19 novembre 1882**. Délib. Le maire propose de demander à l'administration forestière quelques sapins à prendre dans la forêt communale pour construite deux bassins au hameau des Huguets (en bois ?) (AD 20 2644)
*** 14 février 1909** : la commune accorde une somme de 50 francs aux habitants du village des Huguets pour les aider à construire un bassin public. (AC St-Off-Dessous)
*** 7 mars 1909** : la commune alloue la somme de 50 francs aux habitants des hameaux de Bonnevos, à MM. Rassat et Farnier Philippe des Farnier, des Hugets d'en bas, du Montet, du Crouzet, du Rocherel, du chef-lieu pour y construire un bassin. (AC St-Off-Dessous)
*** 2 décembre 1917** : la maire présente un devis pour construction d'un bassin au village des Huguet (deux mètres cubes de bois sapin sont délivrés aux habitants du village pour sa réalisation). (AC St-Off-Dessous)
*** 1er août 1920** : répartition de l'excédent disponible au budget additionnel de 1920 entre les divers hameaux pour l'aménagement de leurs fontaines et création de lavoirs publics couverts. La somme de 8 000 francs sera répartie entre les hameaux de la commune, à titre de subvention, pour l'aménagement de lavoirs publics couverts appropriés à l'importance de chaque hameau. Les intéressés compléteront eux-mêmes, par des souscriptions en argent, en nature et en transports, la somme qui, après l'établissement des devis, sera reconnue nécessaire. (AC St-Off-Dessous)
*** 22 mai 1921** : répartition de la somme de 8 000 francs entre les différents hameaux de la commune pour aménagement de leurs fontaines et bassins. La population est de 400 habitants, et que par conséquent la somme reversée par habitant s'élève à 20 francs. Le barème de répartition serait la suivante :
L'église (chef-lieu) / 31 habitants / 620 francs // La Pleisse / 102 hts / 2040 francs // Les Zuguets Dessus / 42 hts / 840 francs // Les Zuguets Dessous / 15 hts / 300 francs // Le Crouzet / 37 hts / 740 francs // Le Rocheret / 21 hts / 420 francs // Les Toquets / 25 hts / 500 francs // Les Bonnévos / 16 hts / 320 francs // Les Guers / 26 hts / 520 francs // Les Farniers / 29 hts / 580 francs // Les Suavets / 6 hts / 120 francs // Les Nantets / 50 hts / 1000 francs.
La commission fait observer que le hameau du Chef-lieu possède sa fontaine, son bassin-lavoir, établis et payés par toute la commune. Dès lors les 620 francs qui lui étaient attribués seront donnés à d'autres hameaux. Chaque hameau subventionné forfaitairement, conservera son autonomie dans la propriété et la gérance de ses fontaines et que la commune n'interviendra pas dans la dépense d'entretien et réparations qui resteront à la charge des habitants. (AC St-Off-Dessous)

*** 22 mai 1921** : Les habitants du hameau des Zuguets-Dessus ont fait des sacrifices importants, surtout en nature pour réparation de leur ancienne fontaine, et l'installation d'une nouvelle fontaine au bout du village. Ils demandent une subvention supplémentaire de 500 francs. (AC St-Off-Dessous)
*** 8 juillet 1923** : lavoirs publics dans les hameaux. Au bout de 3 ans de mise à disposition pour ceux-ci d'une somme extraite des 8 000 francs prévus, plusieurs d'entre-eux ont fait l'emploi de leurs subvention : les Zuguets-Dessus ont fait une amenée d'eau et réalisés deux bassins, les Toquets ont un grand bassin, le Rocheret, un bassin semblable à celui des Toquets, les Nantets un très beau bassin. Un délai de 18 mois est accordé aux autres hameaux pour utiliser cette subvention, après quoi elle sera perdue pour eux. (AC St-Off-Dessous)
*** 1er juin 1924** : les hameaux des Bénévos, des Zuguets-Dessous et du Crouzet ont récemment construit leurs lavoirs publics. Les hameaux retardataires sont : Les Guers, les Farniers, les Suavets. Le Hameau de la Pleisse est toujours à la recherche d'eau, sans résultat a droit au maintien de sa subvention. Les trois premiers hameaux auront droit donc à un supplément de subvention : Bonévos (180 francs), Zuguets-Dessous (200 francs), Crouzet (300 francs). (AC St-Off-Dessous)

Données complémentaires

F-JDT-Villages et Ecarts-Bauges

Ces données complémentaires sont spécifiques aux présentations de hameaux et villages afin d'apporter des éléments d'analyse sur les zonages et les règlements présents dans les PLU sur les secteurs d'habitat ancien.

Disposition majoritaire par rapport à la pente	perpendiculaire aux courbes de niveau
Trame urbaine dominante	village à bâti lache
Matériau dominant	calcaire
Habitat permanent	site d'habitat permanent
Environnement du village ou écart	prairie
Intérêt patrimonial	fort

Illustrations

Mappe sarde de 1732, écart des Huguets. Phot. Thierry Monnet IVR84_20167302982NUCA

AD Savoie, 1Fi 407. Plan minute du cadastre par masses de culture napoléonien, 1807 (?). Détail des Huguets. Phot. Thierry Monnet IVR84_20167304013NUCA

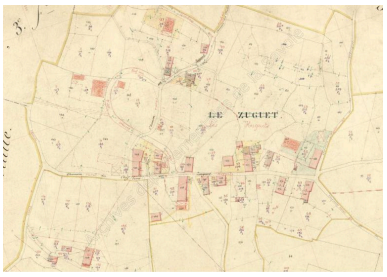

Cadastre de 1880, écart des Huguets Phot. Thierry Monnet IVR84_20167302983NUCA

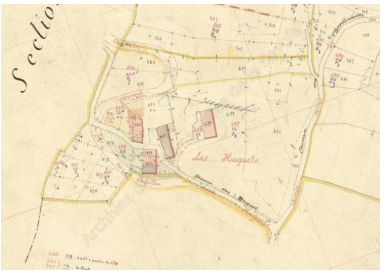

Cadsatre de 1880, écart des Huguets
Phot. Thierry Monnet
IVR84_20167302991NUCA

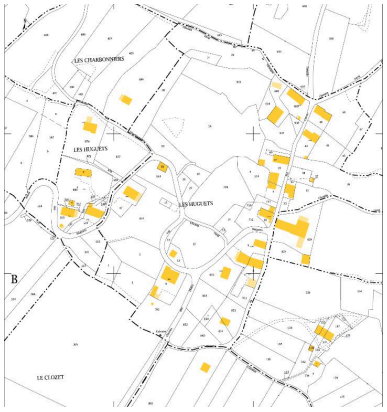

Cadastre de 2013, écart des Huguets.
Phot. Thierry Monnet
IVR84_20167302984NUCA

Vue aérienne de l'écart des Huguets.
Phot. Thierry Monnet
IVR84_20167302985NUCA

Les Huguets, Pressoir,
parcelle B1 4, vue d'ensemble.
Phot. Thierry Monnet
IVR84_20167302962NUCA

Les Huguets, Grange-grenier,
parcelle B1 13, vue d'ensemble
Phot. Thierry Monnet
IVR84_20167302963NUCA

Les Huguets, Basssin, parcelle
B1 825, vue d'ensemble.
Phot. Thierry Monnet
IVR84_20167302967NUCA

Les Huguets, Ferme, parcelle
B1 8, vue d'ensemble.
Phot. Thierry Monnet
IVR84_20167302968NUCA

Les Huguets, Grange-étable,
parcelle B1 39, vue d'ensemble.
Phot. Thierry Monnet
IVR84_20167302969NUCA

Les Huguets, Bassin, parcelle
B1 937, vue d'ensemble.
Phot. Thierry Monnet
IVR84_20167302970NUCA

Les Huguets, Bassin, parcelle
B1 937, détail intérieur.
Phot. Thierry Monnet
IVR84_20167302971NUCA

Dossiers liés

Oeuvre(s) contenue(s) :
Oeuvre(s) en rapport :
Croix de chemin n°5 (IA73003707) Rhône-Alpes, Savoie, Saint-Offenge-Dessous, Huguets (les), route des Huguets

Ferme (IA73003706) Rhône-Alpes, Savoie, Saint-Offenge-Dessous, Pré Coton
Ferme (IA73003711) Rhône-Alpes, Savoie, Saint-Offenge-Dessous, Huguets (les), chemin du Pré Coton
Ferme (IA73003722) Rhône-Alpes, Savoie, Saint-Offenge-Dessous, Huguets (les), route des Huguets
Ferme (IA73003787) Rhône-Alpes, Savoie, Saint-Offenge-Dessous, les Huguets, route des Huguets
Ferme (IA73003710) Rhône-Alpes, Savoie, Saint-Offenge-Dessous, Huguets (les), chemin du Pré Coton
Ferme (IA73003709) Rhône-Alpes, Savoie, Saint-Offenge-Dessous, Huguets (les), chemin du Pré Coton
Four à pain, grenier à grains (IA73003708) Rhône-Alpes, Savoie, Saint-Offenge-Dessous, Huguets (les), chemin du Pré Coton
Oratoire Notre-Dame de la Salette (IA73003705) Rhône-Alpes, Savoie, Saint-Offenge-Dessous, Huguets (les), chemin Dinits (des)

Auteur(s) du dossier : Thierry Monnet, Thierry Monnet, Caroline Guibaud
Copyright(s) : © Région Rhône-Alpes, Inventaire général du patrimoine culturel ; © Parc naturel régional du Massif des Bauges

Mappe sarde de 1732, écart des Huguets.

Référence du document reproduit :

- **Copie de la mappe sarde (plan cadastral), Pugny-Chatenod 1732**
  AD Loire. Cote : C 3697 - Mappe n°255. Copie de la mappe originale (plan cadastral) de la commune de Pugny-Chatenod. 1732, signée Cocelli, directeur de la péréquation générale. Plan au lavis, papier collé sur toile. Dimension : 111 x 159 cm.
  AD Savoie : C 3697 - Mappe n°255

IVR84_20167302982NUCA
Auteur de l'illustration : Thierry Monnet
Date de prise de vue : 2016
Technique de relevé : relevé manuel ; Échelle : 1 : 5000
© Région Auvergne-Rhône-Alpes, Inventaire général du patrimoine culturel ; © Archives départementales de la Loire
reproduction soumise à autorisation du titulaire des droits d'exploitation

AD Savoie, 1Fi 407. Plan minute du cadastre par masses de culture napoléonien, 1807 (?). Détail des Huguets.

Référence du document reproduit :

- **1Fi 407. AD Savoie. Plan minute du cadastre par masses de culture napoléonien, 1802-1807. [Saint-Offenge-Dessous. Plan minute du cadastre napoléonien dit "par masses de culture"]** / Vue géométrale. Plan roulé. 1 dess. : plume encre noire et couleur, aquarellé. Echelle : 1/2372. 103x63 cm. 1802-1807 (AD Savoie. 1Fi : 407).
  AD Savoie : 1Fi 407

IVR84_20167304013NUCA
Auteur de l'illustration : Thierry Monnet
Date de prise de vue : 2015
© Région Auvergne-Rhône-Alpes, Inventaire général du patrimoine culturel ; © Parc naturel régional du Massif des Bauges ; © Archives départementales de la Savoie
reproduction soumise à autorisation du titulaire des droits d'exploitation

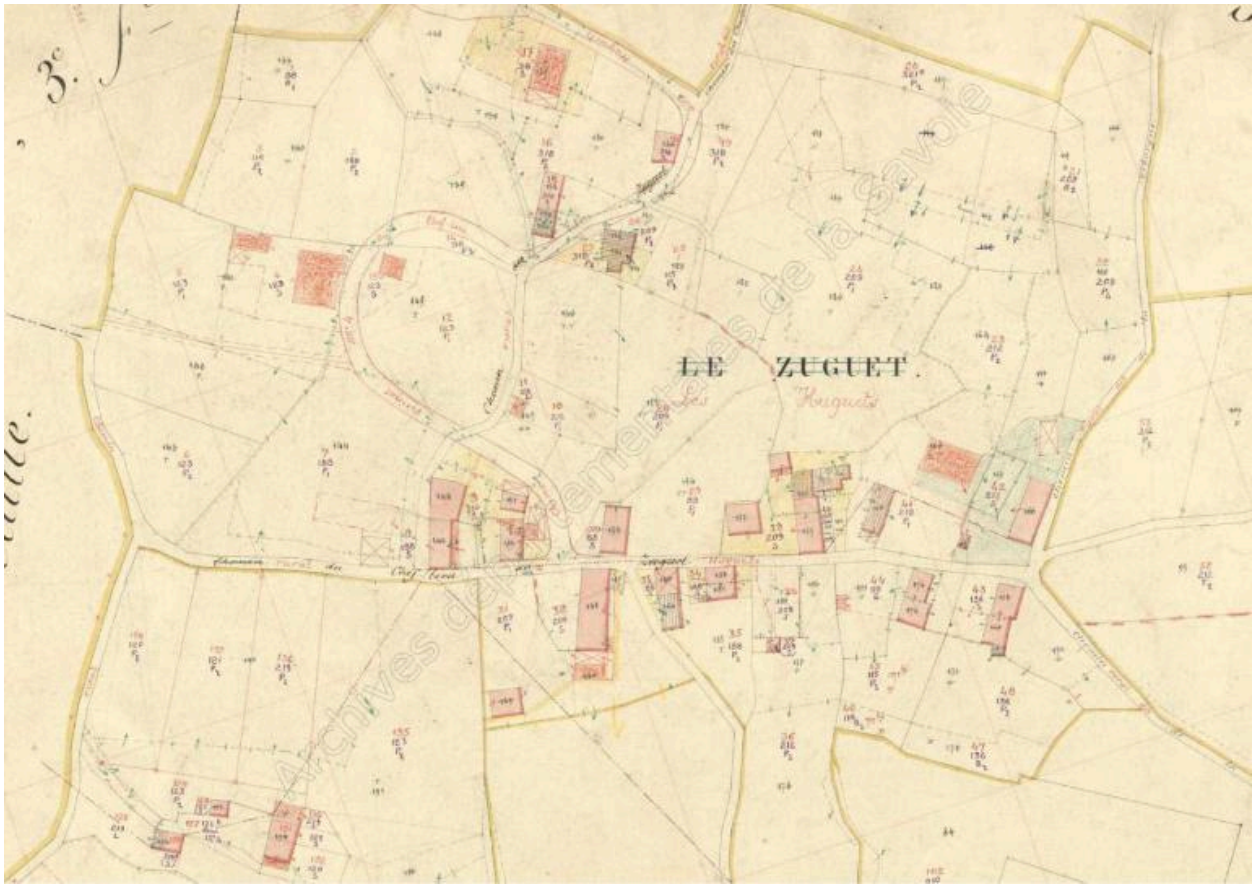

Cadastre de 1880, écart des Huguets

Référence du document reproduit :

- **Plan cadastral de 1880.**
  AD Savoie. Cote : 3P 101-7327. Commune de Saint-Offenge-Dessous. Service du Cadastre de Chambéry. - Plans cadastraux, états de sections et matrices cadastrales. Plan cadastral du premier cadastre français, 1880. Plan terminé sur le terrain le 10 mai 1880, sous la direction de M. Sarette, Directeur des contributions directes, M. Granier , Géomètre en chef. Plan effectué par M. Barthélemy Ferdinand, géomètre du Cadastre. Ech : 1 /10 000e
  AD Savoie : 3P 101-7327

IVR84_20167302983NUCA
Auteur de l'illustration : Thierry Monnet
Date de prise de vue : 2016
Technique de relevé : relevé manuel ; Échelle : 1 : 5000
© Région Auvergne-Rhône-Alpes, Inventaire général du patrimoine culturel ; © Archives départementales de la Loire
reproduction soumise à autorisation du titulaire des droits d'exploitation

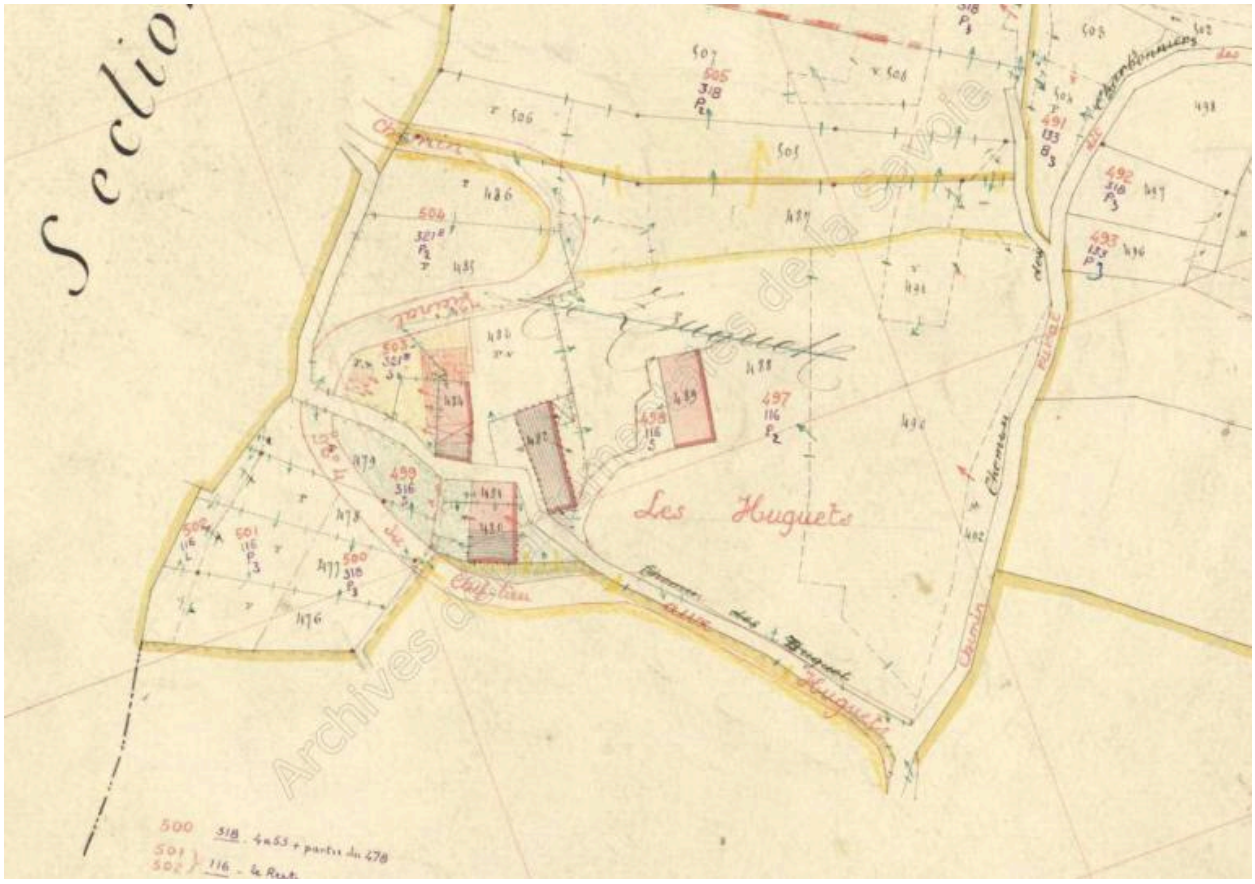

Cadsatre de 1880, écart des Huguets

Référence du document reproduit :

- **Plan cadastral de 1880.**
  AD Savoie. Cote : 3P 101-7327. Commune de Saint-Offenge-Dessous. Service du Cadastre de Chambéry. - Plans cadastraux, états de sections et matrices cadastrales. Plan cadastral du premier cadastre français, 1880. Plan terminé sur le terrain le 10 mai 1880, sous la direction de M. Sarette, Directeur des contributions directes, M. Granier , Géomètre en chef. Plan effectué par M. Barthélemy Ferdinand, géomètre du Cadastre. Ech : 1 /10 000e
  AD Savoie : 3P 101-7327

IVR84_20167302991NUCA
Auteur de l'illustration : Thierry Monnet
Date de prise de vue : 2016
Technique de relevé : relevé manuel ; Échelle : 1 : 5000
© Région Auvergne-Rhône-Alpes, Inventaire général du patrimoine culturel ; © Archives départementales de la Loire
reproduction soumise à autorisation du titulaire des droits d'exploitation

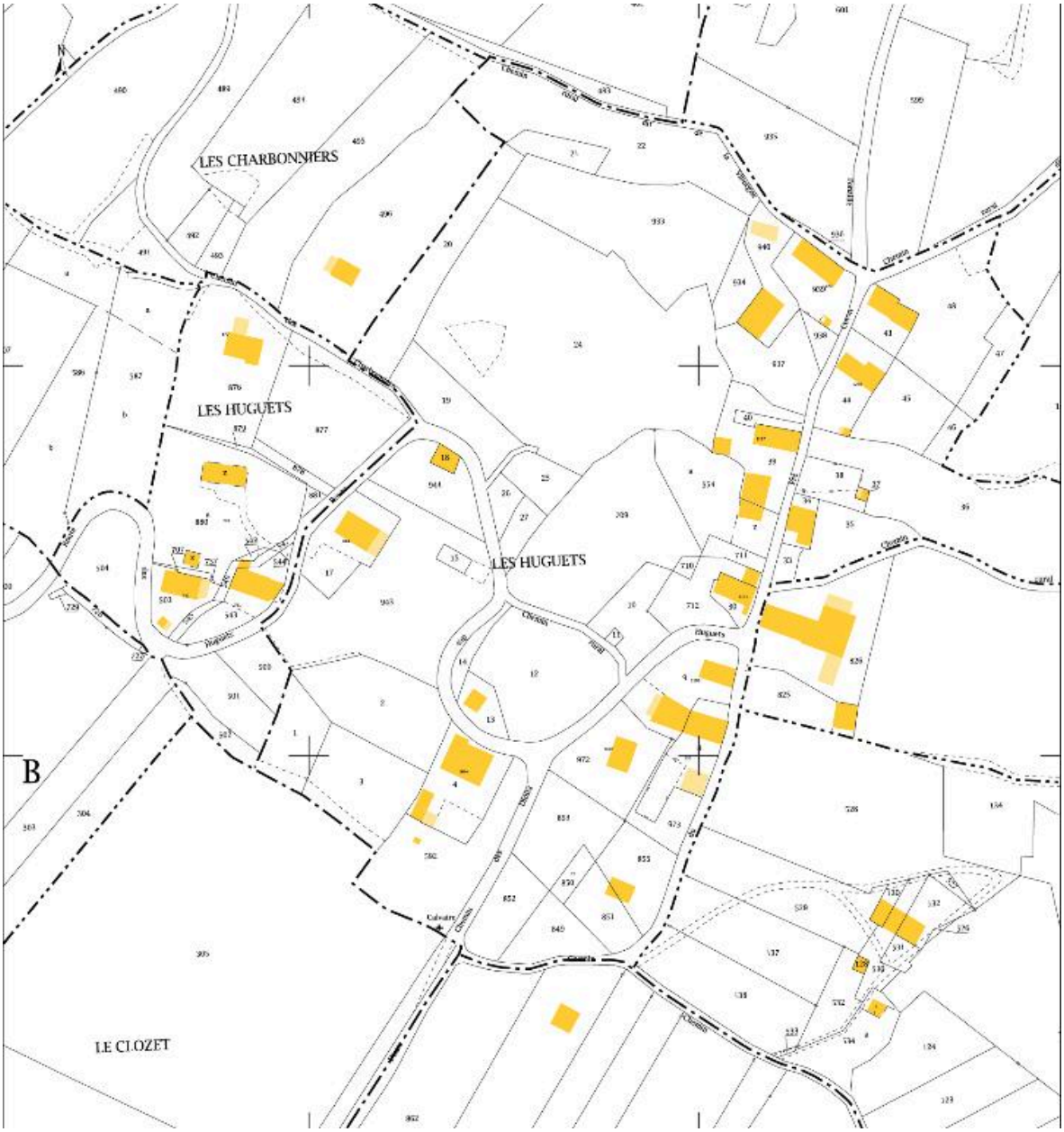

Cadastre de 2013, écart des Huguets.

Référence du document reproduit :

- **Plan cadastral de 2013**
  Plan de situation, sur fond de plan cadastral, échelle originale 1:1000. Source : Direction générale des Finances Publiques - Cadastre ; mise à jour : 2013.
  CDIF Service du Cadastre

IVR84_20167302984NUCA
Auteur de l'illustration : Thierry Monnet
Date de prise de vue : 2014
© Région Auvergne-Rhône-Alpes, Inventaire général du patrimoine culturel ; © Parc naturel régional du Massif des Bauges ; © Ministère des finances, CIDF, Service du cadastre
reproduction soumise à autorisation du titulaire des droits d'exploitation

Vue aérienne de l'écart des Huguets.

IVR84_20167302985NUCA
Auteur de l'illustration : Thierry Monnet
Date de prise de vue : 2014
© Région Auvergne-Rhône-Alpes, Inventaire général du patrimoine culturel ; © Parc naturel régional du Massif des Bauges ; © Mappy ; © IGN
reproduction soumise à autorisation du titulaire des droits d'exploitation

Les Huguets, Pressoir, parcelle B1 4, vue d'ensemble.

IVR84_20167302962NUCA
Auteur de l'illustration : Thierry Monnet
Date de prise de vue : 2014
© Région Auvergne-Rhône-Alpes, Inventaire général du patrimoine culturel ; © Parc naturel régional du Massif des Bauges
reproduction soumise à autorisation du titulaire des droits d'exploitation

Les Huguets, Grange-grenier, parcelle B1 13, vue d'ensemble

IVR84_20167302963NUCA
Auteur de l'illustration : Thierry Monnet
Date de prise de vue : 2014
© Région Auvergne-Rhône-Alpes, Inventaire général du patrimoine culturel ; © Parc naturel régional du Massif des Bauges
reproduction soumise à autorisation du titulaire des droits d'exploitation

Les Huguets, Basssin, parcelle B1 825, vue d'ensemble.

IVR84_20167302967NUCA
Auteur de l'illustration : Thierry Monnet
Date de prise de vue : 2014
© Région Auvergne-Rhône-Alpes, Inventaire général du patrimoine culturel ; © Parc naturel régional du Massif des Bauges
reproduction soumise à autorisation du titulaire des droits d'exploitation

Les Huguets, Ferme, parcelle B1 8, vue d'ensemble.

IVR84_20167302968NUCA
Auteur de l'illustration : Thierry Monnet
Date de prise de vue : 2014
© Région Auvergne-Rhône-Alpes, Inventaire général du patrimoine culturel ; © Parc naturel régional du Massif des Bauges
reproduction soumise à autorisation du titulaire des droits d'exploitation

Les Huguets, Grange-étable, parcelle B1 39, vue d'ensemble.

IVR84_20167302969NUCA
Auteur de l'illustration : Thierry Monnet
Date de prise de vue : 2014
© Région Auvergne-Rhône-Alpes, Inventaire général du patrimoine culturel ; © Parc naturel régional du Massif des Bauges
reproduction soumise à autorisation du titulaire des droits d'exploitation

Les Huguets, Bassin, parcelle B1 937, vue d'ensemble.

IVR84_20167302970NUCA
Auteur de l'illustration : Thierry Monnet
Date de prise de vue : 2014
© Région Auvergne-Rhône-Alpes, Inventaire général du patrimoine culturel ; © Parc naturel régional du Massif des Bauges
reproduction soumise à autorisation du titulaire des droits d'exploitation

Les Huguets, Bassin, parcelle B1 937, détail intérieur.

IVR84_20167302971NUCA
Auteur de l'illustration : Thierry Monnet
Date de prise de vue : 2014
© Région Auvergne-Rhône-Alpes, Inventaire général du patrimoine culturel ; © Parc naturel régional du Massif des Bauges
reproduction soumise à autorisation du titulaire des droits d'exploitation