Lyon 2e
31 rue de la Bourse

Bureaux de l'intendance du lycée Ampère

Références du dossier

Numéro de dossier : IA69004614
Date de l'enquête initiale : 2013
Date(s) de rédaction : 2013
Cadre de l'étude : inventaire topographique Inventaire de la Ville de Lyon, enquête thématique régionale Patrimoine des lycées
Degré d'étude : monographié

Désignation

Dénomination : bureau

Compléments de localisation

Milieu d'implantation : en ville
Références cadastrales : 2013, AC, 2

Historique

Au 18e siècle, cette partie du pensionnat (aile ouest) est occupée par les chambres des pères principaux. La distribution avec desserte par un corridor latéral longeant l'actuelle rue de la Bourse est restée inchangée ; seuls les volumes intérieurs des chambres ont été modifiés pour être transformés en bureaux.
Au milieu du 19e siècle, les pièces ont des affectations variées : antichambre et cabinet du sous-censeur, chambre du censeur, mais aussi salles de danse, de musique et d'escrime (AC Lyon, 477 WP 0001-7 ; voir ill.)
L'aménagement intérieur actuel date probablement de la Troisième République : bien que les sources soient imprécises, et ne remontent pas en deçà de 1899, un **Inventaire du mobilier des fonctionnaires du lycée de Lyon** (AD Rhône, 1 T 160, fol.1) mentionne des aménagements intérieurs en 1899, sans précision de localisation. Il se peut que cette campagne d'aménagements concerne aussi bien les bureaux de l'intendance que les logements du proviseur ou de l'intendant, dans le corps de bâtiment ouest du lycée.

Période(s) principale(s) : 2e quart 18e siècle
Période(s) secondaire(s) : limite 19e siècle 20e siècle (?,)

Description

L'intendance du lycée est située au 1er étage du corps de bâtiment ouest de l'ancien pensionnat, érigé au 18e siècle, abritant actuellement le collège Ampère. On y accède depuis le vestibule d'honneur situé au-dessus de l'entrée de l'administration.

Eléments descriptifs

Statut, intérêt et protection

Intérêt de l'œuvre : à signaler
Protections : inscrit MH, 1944/09/22

Le lycée, à l'exception de la chapelle classée : inscription par arrêté du 22 septembre 1944
Référence: PA00117788

Statut de la propriété : propriété du département

Références documentaires

Documents d'archive

- **AD Rhône. 1 T 160. Inventaire du mobilier des fonctionnaires. Lycée de Lyon**
  AD Rhône. 1 T 160. **Inventaire du mobilier des fonctionnaires**. Lycée de Lyon
  AD Rhône : 1 T 160

Documents figurés

- **[Plans de distribution] / 3 Dess. plume et coul. 1849 (AC Lyon, 477 WP 001-7)**
  [Plans de distributions] / 3 Dess. plume et coul. 1849 (AC Lyon, 477 WP 001-7)
  AC Lyon : 477 WP 001-7

Illustrations

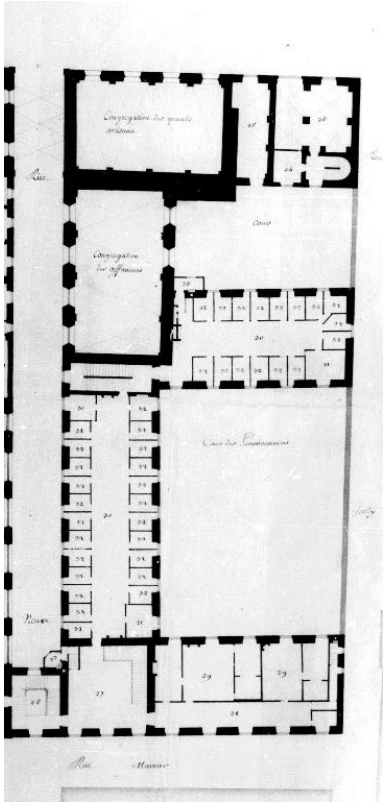

Plan du 1er étage, par J.-F. Grand, 1763 (en bas : chambres des Pères principaux) (AC Lyon, 1 S 115-2)
Autr. Jean-François Grand,
Repro. Maxence Colleau
IVR82_20146902435NUC

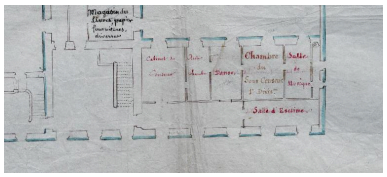

Plan du 1er étage, ca 1849, détail : aile ouest de l'ancien pensionnat, actuels bureaux de l'intendance (en jaune ; AC Lyon, 477 WP 001-7)
Phot. Eric Dessert
IVR82_20156901367NUCA



Vue d'ensemble du couloir de distribution, depuis le nord
Phot. Catherine Guégan
IVR82_20136902011NUCA



Couloir de l'intendance, détail du revêtement de sol
Phot. Catherine Guégan
IVR82_20136902012NUCA

Secrétariat, vue d'ensemble depuis l'ouest
Phot. Martial Couderette
IVR82_20126902313NUCAQ

Bureau de l'intendant adjoint, vue d'ensemble depuis l'ouest
Phot. Martial Couderette

IVR82_20126902316NUCAQ

Bureau de l'intendant, vue d'ensemble depuis le sud
Phot. Thierry Leroy
IVR82_20136901236NUCAQ

Bureau de l'intendant, vue d'ensemble depuis l'est
Phot. Thierry Leroy
IVR82_20136901259NUCAQ

Dossiers liés

Est partie constituante de : Pensionnat du collège de la Trinité, actuellement collège Ampère et centre de formation dit GRETA Ampère (IA69004615) Rhône-Alpes, Rhône, Lyon 2e, 31 rue de la Bourse

Oeuvre(s) contenue(s) :

Le mobilier de l'Intendance du lycée Ampère (IM69001755) Lyon 2e, 31 rue de la Bourse

Auteur(s) du dossier : Catherine Guégan

Copyright(s) : © Région Rhône-Alpes, Inventaire général du patrimoine culturel ; © Ville de Lyon

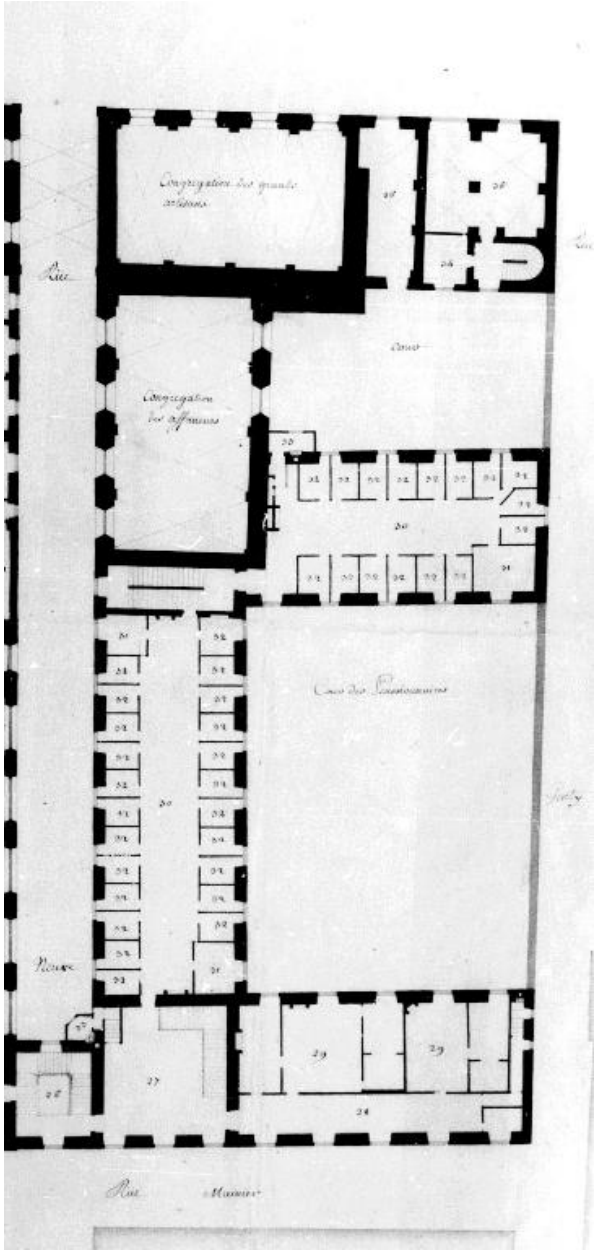

Plan du 1er étage, par J.-F. Grand, 1763 (en bas : chambres des Pères principaux) (AC Lyon, 1 S 115-2)

Référence du document reproduit :

- **[Plans du Collège de la Trinité] / [Grand] architecte, 4 juillet 1763 (AC Lyon, 1 S 115-1 à 6)**
  [Plans du Collège de la Trinité] / [Grand Jean-François] architecte, 4 juillet 1763. 6 plans. 1,230 x 0,925. 1/235 - (20 toises pieds de Roy = 0,275 cm). (AC Lyon, 1 S 115-1 à 115-6). Plan n°1 : Rez-de-chaussée, plan n°2 : Premier étage, plan n°3 : Second étage, plan n°4 : Troisième étage, plan n°5: Quatrième étage, plan n°6 : Cinquième étage
  AC Lyon : 1 S 115-1/6

IVR82_20146902435NUC
Auteur de l'illustration (reproduction) : Maxence Colleau
Auteur du document reproduit : Jean-François Grand
Date de prise de vue : 2013
© Région Rhône-Alpes, Inventaire général du patrimoine culturel ; © Ville de Lyon
reproduction soumise à autorisation du titulaire des droits d'exploitation

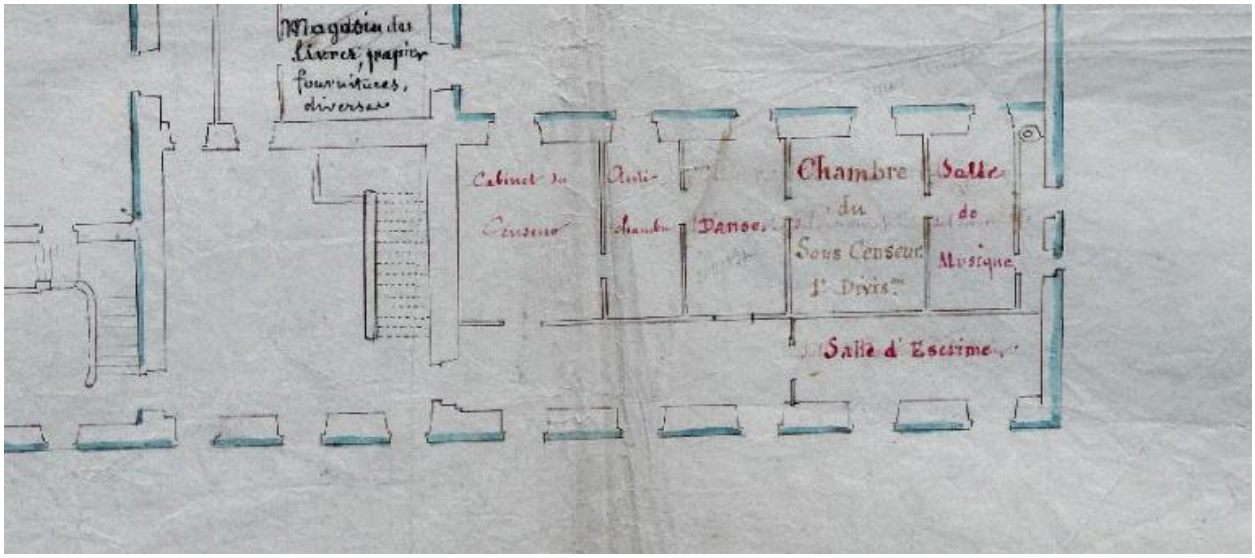

Plan du 1er étage, ca 1849, détail : aile ouest de l'ancien pensionnat, actuels bureaux de l'intendance (en jaune ; AC Lyon, 477 WP 001-7)

Référence du document reproduit :

- **[Plans de distribution] / 3 Dess. plume et coul. 1849 (AC Lyon, 477 WP 001-7)**
  [Plans de distributions] / 3 Dess. plume et coul. 1849 (AC Lyon, 477 WP 001-7)
  AC Lyon : 477 WP 001-7

IVR82_20156901367NUCA
Auteur de l'illustration : Eric Dessert
© Région Rhône-Alpes, Inventaire général du patrimoine culturel ; © Ville de Lyon
reproduction soumise à autorisation du titulaire des droits d'exploitation

Vue d'ensemble du couloir de distribution, depuis le nord

IVR82_20136902011NUCA
Auteur de l'illustration : Catherine Guégan
Date de prise de vue : 2012
© Région Rhône-Alpes, Inventaire général du patrimoine culturel ; © Ville de Lyon
reproduction soumise à autorisation du titulaire des droits d'exploitation

Couloir de l'intendance, détail du revêtement de sol

IVR82_20136902012NUCA
Auteur de l'illustration : Catherine Guégan
Date de prise de vue : 2012
© Région Rhône-Alpes, Inventaire général du patrimoine culturel ; © Ville de Lyon
reproduction soumise à autorisation du titulaire des droits d'exploitation

Secrétariat, vue d'ensemble depuis l'ouest

IVR82_20126902313NUCAQ
Auteur de l'illustration : Martial Couderette
Date de prise de vue : 2013
© Région Rhône-Alpes, Inventaire général du patrimoine culturel ; © Ville de Lyon
reproduction soumise à autorisation du titulaire des droits d'exploitation

Bureau de l'intendant adjoint, vue d'ensemble depuis l'ouest

IVR82_20126902316NUCAQ
Auteur de l'illustration : Martial Couderette
Date de prise de vue : 2012
© Région Rhône-Alpes, Inventaire général du patrimoine culturel ; © Ville de Lyon
reproduction soumise à autorisation du titulaire des droits d'exploitation

Bureau de l'intendant, vue d'ensemble depuis le sud

IVR82_20136901236NUCAQ
Auteur de l'illustration : Thierry Leroy
Date de prise de vue : 2012
© Région Rhône-Alpes, Inventaire général du patrimoine culturel ; © Ville de Lyon
reproduction soumise à autorisation du titulaire des droits d'exploitation

Bureau de l'intendant, vue d'ensemble depuis l'est

IVR82_20136901259NUCAQ
Auteur de l'illustration : Thierry Leroy
Date de prise de vue : 2012
© Région Rhône-Alpes, Inventaire général du patrimoine culturel ; © Ville de Lyon
reproduction soumise à autorisation du titulaire des droits d'exploitation