



Rhône-Alpes, Savoie
Mouxy
Le Crêt
la Creuse

Scierie Blanc puis moulin et battoir Exertier

Références du dossier

Numéro de dossier : IA73002715

Date de l'enquête initiale : 2012

Date(s) de rédaction : 2011

Cadre de l'étude : patrimoine industriel Patrimoine hydraulique des Pays de Savoie

Degré d'étude : monographié

Désignation

Dénomination : scierie, moulin

Parties constituantes non étudiées : atelier de fabrication

Compléments de localisation

Milieu d'implantation : isolé

Réseau hydrographique : Ruisseau des Esserts; canal du Russeau des Corbières

Références cadastrales : 2007. A 656, 657, 658

Historique

Une scie à bois est présente sur la mappe sarde de 1732, la scie est exploitée par Pierre Blanc, communier. En 1869, un moulin et un battoir sont implantés sur la même prise d'eau. A cette date, les artifices sont la propriété de Jean Exertier. En 1880, les artifices sont exploités par Jean-Claude Exertier. Le moulin n'apparaît pas sur les recensements des moulins en 1917 ce qui laisse supposer son arrêt au début du XXe siècle. Toutefois, il est envisageable que ce moulin ait fonctionné de manière occasionnelle au cours du XXe siècle.

Période(s) principale(s) : 2e quart 18e siècle

Dates : 1732 (daté par source)

Description

Le bâtiment est de plan rectangulaire sur trois niveaux : un rez-de-chaussée, un étage et un étage de comble. Il est construit en pierre pour les deux premiers niveaux, le troisième niveau sous les combles est fermé par un essentage de planches. Le toit est à longs pans en ardoise. Le moulin était alimenté par une réserve d'eau qui stockait les eaux de deux ruisseaux : le ruisseau des Esserts et le ruisseau des Corbières. Le second ruisseau était dérivé à l'aide d'un canal. En aval de la réserve, l'eau se dirigeait sur la façade nord du moulin pour entraîner une roue verticale en bois. Cette dernière est en mauvais état mais il est encore possible de distinguer l'axe et des éléments de cerclage. Cette roue permettait d'actionner les mécanismes du moulin notamment un battoir au niveau du rez-de-chaussée et une bluterie à l'étage de comble. L'état actuel du moulin ne permet pas de distinguer plus amplement le fonctionnement de l'artifice. Le moulin est en mauvais état, une partie de la toiture s'est effondrée et le bâtiment commence à être envahi par la végétation.

Éléments descriptifs

Matériau(x) du gros-oeuvre, mise en oeuvre et revêtement : pierre

Matériau(x) de couverture : ardoise

Plan : plan rectangulaire régulier

Étage(s) ou vaisseau(x) : rez-de-chaussée, 1 étage carré, étage de comble

Type(s) de couverture : toit à longs pans
Énergies : énergie hydraulique

Typologies et état de conservation

État de conservation : mauvais état, menacé

Statut, intérêt et protection

Ce moulin est le premier artifice qui utilise les eaux des ruisseaux des Corbières et des Esserts. En aval, se trouvent les vestiges d'un ancien moulin qui fonctionnait avec l'eau du moulin amont.

Statut de la propriété : propriété privée

Références documentaires

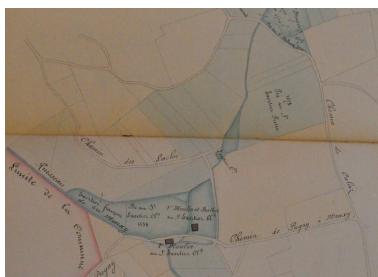
Documents d'archive

- **FR.AD073 sous-série 81S52, Service hydraulique. Mouxy**
FR.AD073 sous-série 81S52, **Service hydraulique. Mouxy**
Autorisation moulin Blanc, 1861-1870, et moulin Exertier, 1879

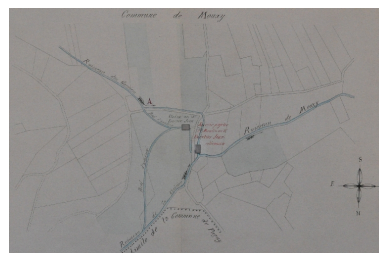
Illustrations



Cadastré de 1732. Cadastre de 1728 AD Savoie. C 3485
Phot. Yannick Milleret
IVR82_20127301514NUCA



Plan des prises d'eau sur le ruisseau des Corbières, 1869. Plan des prises d'eau sur le ruisseau des Corbières, 1869 AD Savoie. 81S52
Phot. Yannick Milleret
IVR82_20127301515NUCA



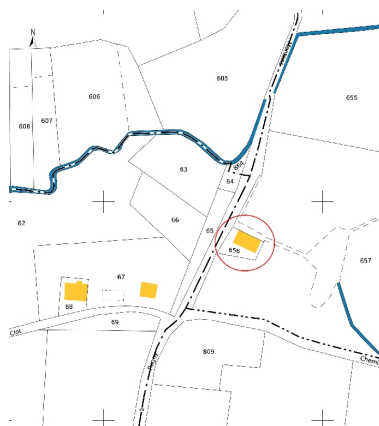
Plan des artifices de Jean Exertier sur le ruisseau de Corbières, 1879. Plan des artifices de Jean Exertier sur le ruisseau de Corbières, 1879 AD Savoie. 81S52
Phot. Yannick Milleret
IVR82_20127301516NUCA



Premier cadastre français, 1880. Cadastre de 1880 AD Savoie. 3P 7186
Phot. Yannick Milleret
IVR82_20127301517NUCA



Cadastré rénové, 1935-1988. Cadastre de 1935-1988 AD Savoie. 3P 7187
Phot. Yannick Milleret
IVR82_20127301518NUCA



Cadastré actuel, 2010
Phot. Yannick Milleret
IVR82_20127301519NUCA



Vue générale du moulin
Exertier, vue ouest
Phot. Yannick Milleret
IVR82_20127301520NUCA



Vue de la partie ouest
et nord, avec l'ancien
emplacement de la roue verticale
Phot. Yannick Milleret
IVR82_20127301521NUCA



Vue sud du moulin
envahi par la végétation
Phot. Yannick Milleret
IVR82_20127301522NUCA



Vue nord du moulin
Phot. Yannick Milleret
IVR82_20127301523NUCA



Vue de la façade nord du moulin
avec des éléments de la bluterie
Phot. Yannick Milleret
IVR82_20127301524NUCA



Vue de l'ancienne réserve d'eau
alimentée par une dérivation
sur le ruisseau des Corbières
Phot. Yannick Milleret
IVR82_20127301525NUCA



Canal d'amenée en pierre
maçonnée au nord du moulin
Phot. Yannick Milleret
IVR82_20127301526NUCA



Détail des mécanismes du moulin
avec les axes de la bluterie
Phot. Yannick Milleret
IVR82_20127301527NUCA



Vue intérieure du moulin
avec la meule du battoir
Phot. Yannick Milleret
IVR82_20127301528NUCA

Dossiers liés

Dossiers de synthèse :

Patrimoine hydraulique de la Savoie : présentation de l'étude départementale (IA00141274) Rhône-Alpes, Savoie, Savoie

Oeuvre(s) contenue(s) :

Oeuvre(s) en rapport :

Paysage du bassin-versant du Lac du Bourget et tributaires (IA73002685) Rhône-Alpes, Savoie, Chambéry

Auteur(s) du dossier : Yannick Milleret

Copyright(s) : © Région Rhône-Alpes, Inventaire général du patrimoine culturel ; © Assemblée des Pays de Savoie



Cadastré de 1732. Cadastre de 1728 AD Savoie. C 3485

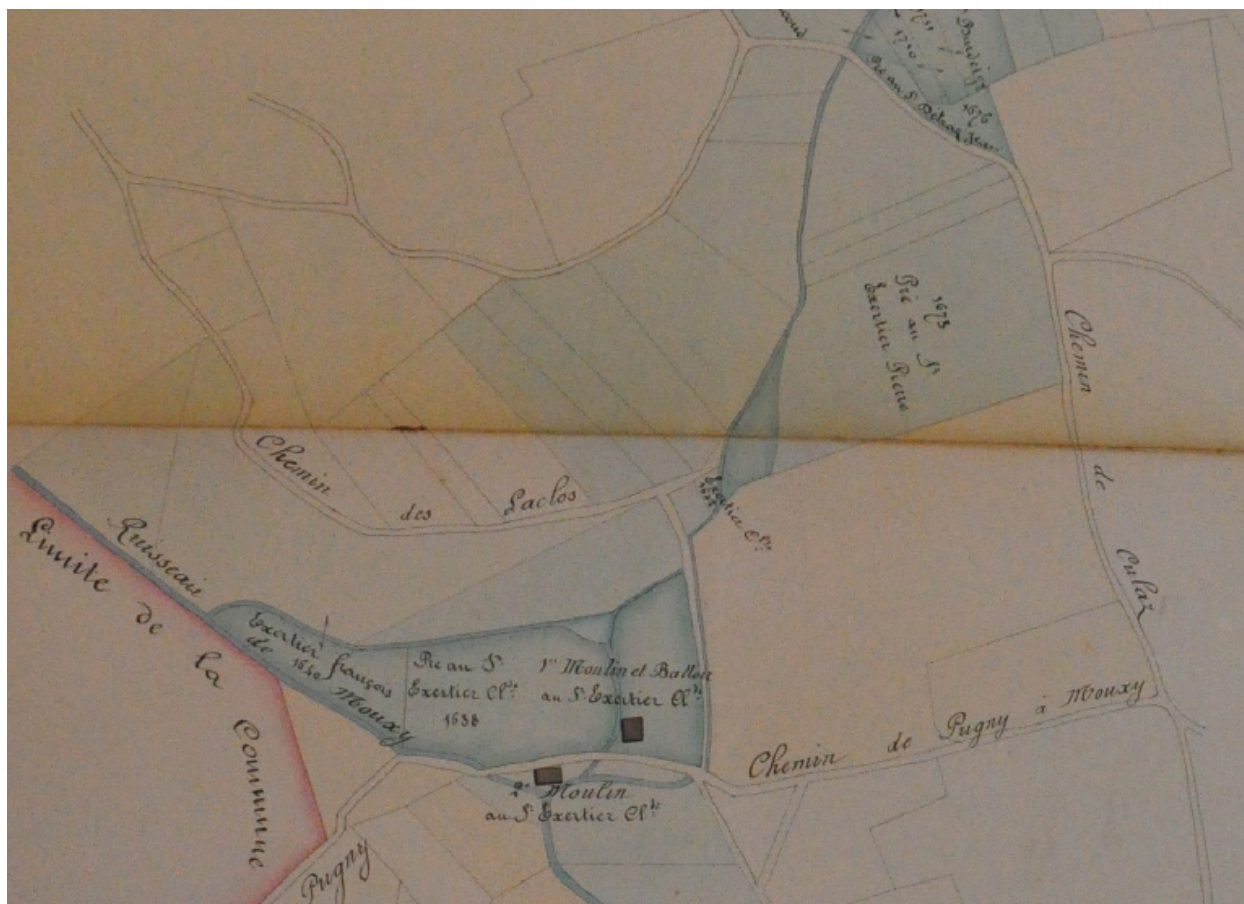
Référence du document reproduit :

- **Cadastré de 1732**
Cadastré de 1728
AD Savoie : C 3485

IVR82_20127301514NUCA

Auteur de l'illustration : Yannick Milleret

© Région Rhône-Alpes, Inventaire général du patrimoine culturel ; © Assemblée des Pays de Savoie
reproduction soumise à autorisation du titulaire des droits d'exploitation



Plan des prises d'eau sur le ruisseau des Corbières, 1869. Plan des prises d'eau sur le ruisseau des Corbières, 1869 AD Savoie. 81S52

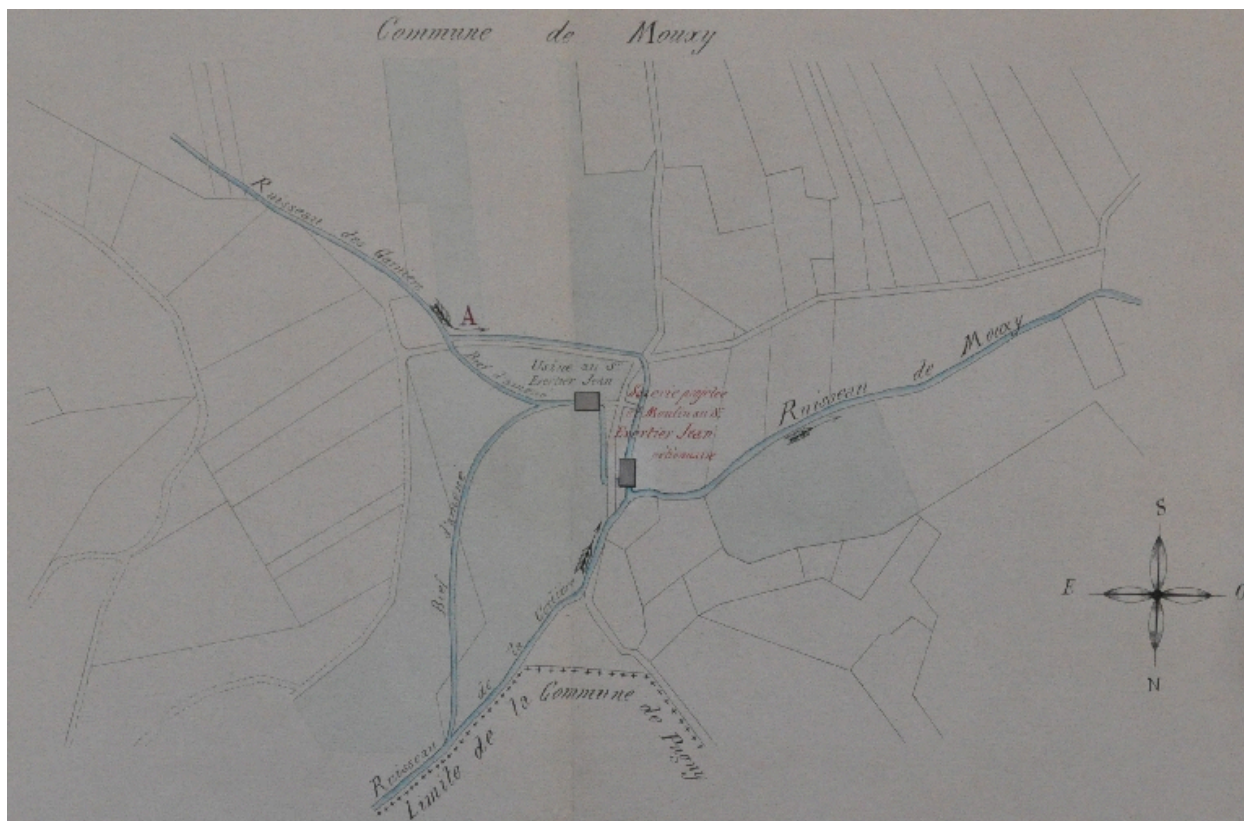
Référence du document reproduit :

- **AD Savoie. Série S ; Sous-série 81S52 Plan des prises d'eau sur le ruisseau des Corbières, 1869**
AD Savoie. Série S ; Sous-série 81S52 Plan des prises d'eau sur le ruisseau des Corbières, 1869
AD Savoie : 81S52

IVR82_20127301515NUCA

Auteur de l'illustration : Yannick Milleret

© Région Rhône-Alpes, Inventaire général du patrimoine culturel ; © Assemblée des Pays de Savoie
reproduction soumise à autorisation du titulaire des droits d'exploitation



Plan des artifices de Jean Exertier sur le ruisseau de Corbières, 1879. Plan des artifices de Jean Exertier sur le ruisseau de Corbières, 1879 AD Savoie. 81S52

Référence du document reproduit :

- **AD Savoie. Série S ; Sous-série 81S52**Plan des artifices de Jean Exertier sur le ruisseau de
AD Savoie. Série S ; Sous-série 81S52Plan des artifices de Jean Exertier sur le ruisseau de Corbières, 1879
AD Savoie : 81S52

IVR82_20127301516NUCA

Auteur de l'illustration : Yannick Milleret

© Région Rhône-Alpes, Inventaire général du patrimoine culturel ; © Assemblée des Pays de Savoie
reproduction soumise à autorisation du titulaire des droits d'exploitation



Premier cadastre français, 1880. Cadastre de 1880 AD Savoie. 3P 7186

Référence du document reproduit :

- **Premier cadastre français Cadastre de 1880**
Premier cadastre français Cadastre de 1880
AD Savoie : 3P 7186

IVR82_20127301517NUCA

Auteur de l'illustration : Yannick Milleret

© Région Rhône-Alpes, Inventaire général du patrimoine culturel ; © Assemblée des Pays de Savoie
reproduction soumise à autorisation du titulaire des droits d'exploitation



Cadastré rénové, 1935-1988. Cadastre de 1935-1988 AD Savoie. 3P 7187

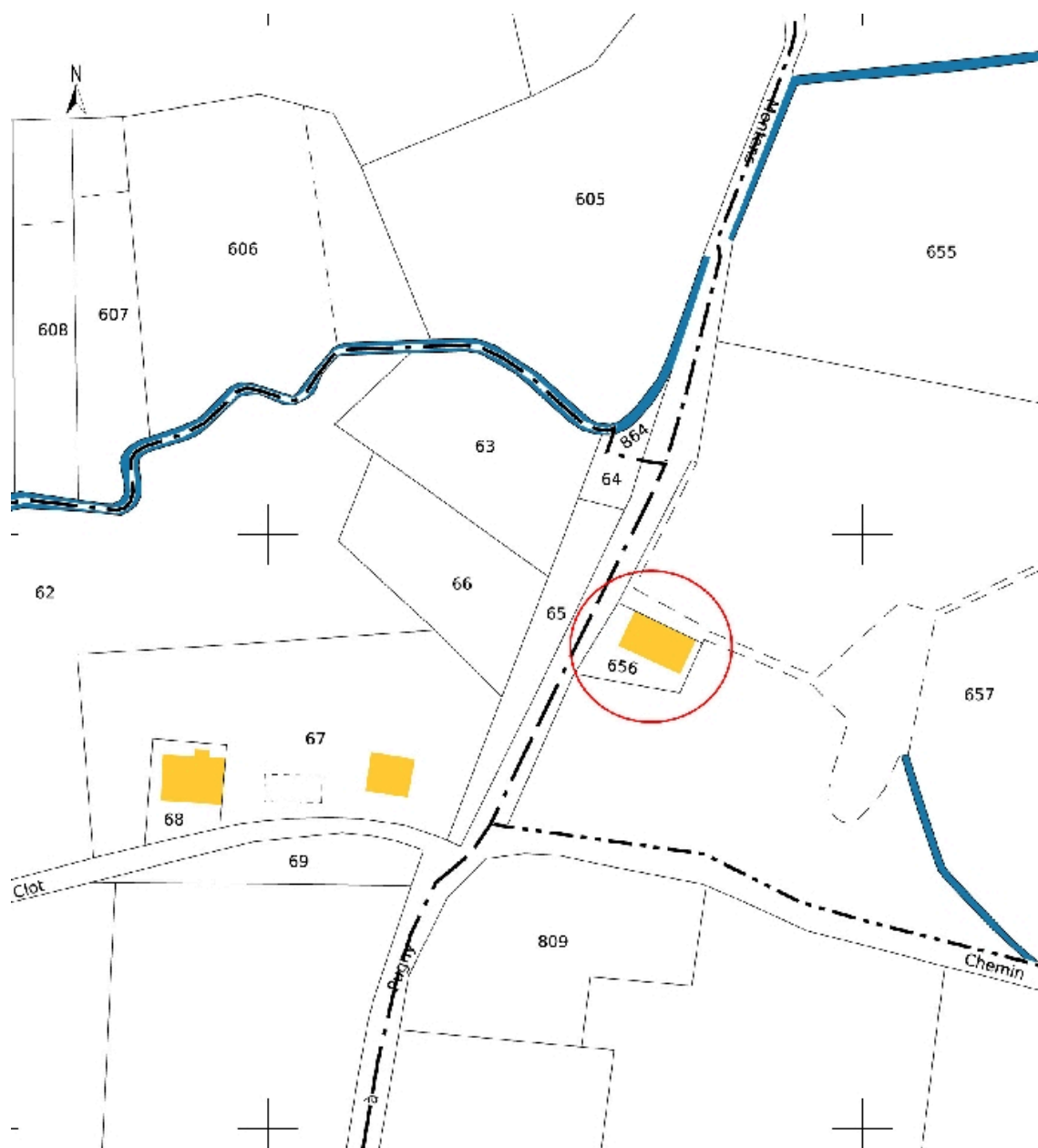
Référence du document reproduit :

- **Cadastré rénové Cadastre de 1935-1988**
Cadastré rénové Cadastre de 1935-1988
AD Savoie : 3P 7187

IVR82_20127301518NUCA

Auteur de l'illustration : Yannick Milleret

© Région Rhône-Alpes, Inventaire général du patrimoine culturel ; © Assemblée des Pays de Savoie
reproduction soumise à autorisation du titulaire des droits d'exploitation



Cadastre actuel, 2010

Référence du document reproduit :

- **Cadastre actuel, 2010**
Cadastre actuel, 2010

IVR82_20127301519NUCA

Auteur de l'illustration : Yannick Milleret

© Région Rhône-Alpes, Inventaire général du patrimoine culturel ; © Assemblée des Pays de Savoie
reproduction soumise à autorisation du titulaire des droits d'exploitation



Vue générale du moulin Exertier, vue ouest

IVR82_20127301520NUCA

Auteur de l'illustration : Yannick Milleret

© Région Rhône-Alpes, Inventaire général du patrimoine culturel ; © Assemblée des Pays de Savoie
reproduction soumise à autorisation du titulaire des droits d'exploitation



Vue de la partie ouest et nord, avec l'ancien emplacement de la roue verticale

IVR82_20127301521NUCA

Auteur de l'illustration : Yannick Milleret

© Région Rhône-Alpes, Inventaire général du patrimoine culturel ; © Assemblée des Pays de Savoie
reproduction soumise à autorisation du titulaire des droits d'exploitation



Vue sud du moulin envahi par la végétation

IVR82_20127301522NUCA

Auteur de l'illustration : Yannick Milleret

© Région Rhône-Alpes, Inventaire général du patrimoine culturel ; © Assemblée des Pays de Savoie
reproduction soumise à autorisation du titulaire des droits d'exploitation



Vue nord du moulin

IVR82_20127301523NUCA

Auteur de l'illustration : Yannick Milleret

© Région Rhône-Alpes, Inventaire général du patrimoine culturel ; © Assemblée des Pays de Savoie
reproduction soumise à autorisation du titulaire des droits d'exploitation



Vue de la façade nord du moulin avec des éléments de la bluterie

IVR82_20127301524NUCA

Auteur de l'illustration : Yannick Milleret

© Région Rhône-Alpes, Inventaire général du patrimoine culturel ; © Assemblée des Pays de Savoie
reproduction soumise à autorisation du titulaire des droits d'exploitation



Vue de l'ancienne réserve d'eau alimentée par une dérivation sur le ruisseau des Corbières

IVR82_20127301525NUCA

Auteur de l'illustration : Yannick Milleret

© Région Rhône-Alpes, Inventaire général du patrimoine culturel ; © Assemblée des Pays de Savoie
reproduction soumise à autorisation du titulaire des droits d'exploitation



Canal d'aménée en pierre maçonnée au nord du moulin

IVR82_20127301526NUCA

Auteur de l'illustration : Yannick Milleret

© Région Rhône-Alpes, Inventaire général du patrimoine culturel ; © Assemblée des Pays de Savoie
reproduction soumise à autorisation du titulaire des droits d'exploitation



Détail des mécanismes du moulin avec les axes de la bluterie

IVR82_20127301527NUCA

Auteur de l'illustration : Yannick Milleret

© Région Rhône-Alpes, Inventaire général du patrimoine culturel ; © Assemblée des Pays de Savoie
reproduction soumise à autorisation du titulaire des droits d'exploitation



Vue intérieure du moulin avec la meule du battoir

IVR82_20127301528NUCA

Auteur de l'illustration : Yannick Milleret

© Région Rhône-Alpes, Inventaire général du patrimoine culturel ; © Assemblée des Pays de Savoie
reproduction soumise à autorisation du titulaire des droits d'exploitation