



Rhône-Alpes, Savoie
Saint-Offenge-Dessus
les Gonnards

Écart des Gonnards

Références du dossier

Numéro de dossier : IA73003234

Date de l'enquête initiale : 2013

Date(s) de rédaction : 2014

Cadre de l'étude : inventaire topographique Inventaire du Parc naturel régional du Massif des Bauges

Degré d'étude : monographié

Désignation

Dénomination : écart

Compléments de localisation

Milieu d'implantation : bâti lâche

Références cadastrales : 2013, A3

Historique

Période(s) principale(s) : 19e siècle

Description

L'écart des Gonnards occupe une place relativement centrale dans la zone d'habitat permanent de la commune, le long de la route de Saint-Ours. Malgré son importance très réduite en 1880 (deux fermes ; une grosse ferme est représentée au nord-ouest du hameau sur la mappe sarde -parcelle 377, mais elle n'existe plus en 1880), il prend de l'importance au tournant du 20e siècle avec la construction de la mairie-école (IA73003235) et de la fruitière (IA73003237). Il est installé sur un terrain en pente douce. Les constructions sont des fermes (actuellement maisons) et leurs dépendances, non mitoyennes (perpendiculaires aux courbes de niveau), ainsi qu'une zone de pavillons (fin du 20e siècle) de part et d'autre de la RD 211. Deux croix de chemin sont représentées sur le cadastre en 2013, mais celle figurée sur la parcelle 2013 A3 920, à l'angle du chemin de Champclos, aurait disparu vers 1950 (renseignement oral ; elle aurait été en bois et métal) et celle figurée sur la parcelle 2013 A3 1138, à l'angle d'un chemin rejoignant la route du Crouzet, a sans doute été déplacée sur la parcelle 2013 A5 661.

Éléments descriptifs

Annexe 1

Édifices non repérées de l'écart des Gonnards

- 2013 A3 441. Ferme, puis maison. Édifice existant sur le premier cadastre français, en 1880 (1880 A3 422). Implantée perpendiculairement à la route et à la pente. Cave en étage de soubassement (porte en façade latérale). Habitation, grange et étable au rez-de-chaussée surélevé ; accès au logis par escalier extérieur et balcon en bois (refaits). Logis de trois travées. Abreuvoir sur l'arrière de l'étable. Murs en moellon de calcaire (enduit supprimé récemment ; bardage bois sur le pignon côté étable), encadrements en ciment moulé sur le logis, à linteaux droits (décor : agrafe en pointe de diamant) ; linteau en arc segmentaire, en béton, sur la grange, IPN sur l'étable. Toit à croupe (côté logis), à débord par extension, en tuile plate mécanique. Milieu 19e siècle.

- 2013 A3 445. Ferme, puis maison. Édifice existant sur le premier cadastre français, en 1880 (1880 A3 419). Implantée perpendiculairement à la route et à la pente ; mitoyenne de la ferme voisine. Cave et petite étable (?) en étage de soubassement (portes d'origine en façade principale). Habitation au rez-de-chaussée surélevé ; accès au logis par escalier extérieur et balcon en béton (refaits). Logis de deux travées. Fenil dans le comble. Murs en moellon de calcaire enduit, bardage bois sur le pignon côté étable), encadrements en béton (réfection) à linteaux droits, toit à longs pans en ardoise (réfection) à débord par extension. Cette ferme fonctionnait peut-être avec la grange-étable 2013 A3 446 située de l'autre côté de la route. Milieu 19e siècle.

- 2013 A3 446. Grange-étable. Située sur le replat du hameau des Gonnards. Murs en moellon de calcaire enduit, encadrements en calcaire (linteaux droits, piédroit partagé entre la porte et le jour de l'étable, linteau bois pour la grange). Fin 19e siècle ou 1er quart 20e (n'existe pas en 1880). Désaffecté.

- 2013 A3 436 (1880 A3 413), la Pierre. Ferme, puis maison, située un peu à l'écart du hameau des Gonnards. La partie la plus ancienne de l'édifice est la grange-étable (date portée 1866 sur le linteau de la porte de la grange), dessinée sur le premier cadastre français, en 1880 ; l'habitation correspondante était au village de Saint-Offenge-Dessus (renseignement oral). L'édifice a ensuite été agrandi à l'ouest (logis, trois travées ; cellier au rez-de-chaussée, un étage) et peut-être d'une travée d'étable à l'est ; il a ensuite été prolongé de nouveau à l'est (pressoir à cidre et remise ; angle en parpaing de béton : construction de la fin du 19e siècle ? La date 1891 est peinte sur une poutre à l'angle du pressoir). Le logis a été dénaturé dans les années 1960 (réfection des ouvertures). Un four à pain situé dans un fournil de l'autre côté de la cour a été détruit. Le bassin abreuvoir, de grande dimension, porte la date 1905. L'exploitation a été arrêtée en 1990. Il y avait alors une trentaine de vaches et de génisses (avant 1905, il y avait 5 vaches et génisses, une paire de boeufs et de chevaux, une petite vigne et 20 ha de terrain cultivé). Le bâtiment (perpendiculaire à la pente) est en moellon de calcaire enduit ; les encadrements d'origine sont en calcaire (en arc en anse de panier sur la grange). La grange-étable a un toit à longs pans en tuile plate mécanique ; séchoir à noix sous l'avant-toit. Le bassin-abreuvoir est protégé par un toit en tôle. Remise et porcherie en parpaing de ciment aggloméré et bardage bois (avec remploi d'une porte de logis à panneaux) de l'autre côté de la cour. Pré-verger à proximité.

- 2013 A3 426, 427 (1880 A3 408), la Pierre. Ferme, puis maison (de villégiature ?), située à l'écart du hameau des Gonnards. L'édifice semble avoir été une ferme à juxtaposition (milieu 19e siècle ?), dont la partie médiane a été disparue ; l'extrémité aval (ancien logis ?) a été reconstruite ou très remaniée au début du 20e siècle. L'étage de soubassement comprend un cellier et une partie habitation (?), le rez-de-chaussée surélevé, des chambres accessibles par un escalier extérieur ; des chambres (avec escalier d'accès extérieur) sont également aménagées dans le comble. Murs en moellon de calcaire enduit au ciment, encadrements en calcaire (linteaux droits) ou ciment. Toit à longs pans et demi-croupe, en ardoise.

- 2013 B1 37 (1880 B1 21, 22), les Mollières. Ferme, puis maison, située à l'écart du hameau des Gonnards. Ferme à juxtaposition édifiée perpendiculairement à la pente, avec logis en aval (cellier en étage de soubassement, accès en façade latérale), accès par escalier extérieur (béton) et balcon. Edifice existant en 1880, date portée 1903 (gravé sur linteau de la porte du logis), surélevé dans la 2e moitié du 20e siècle Murs en moellon de calcaire enduit, toit à longs pans et demi-croupe en ardoise, débord par extension.


Données complémentaires

F-JDT-Villages et Ecart-Bauges

Ces données complémentaires sont spécifiques aux présentations de hameaux et villages afin d'apporter des éléments d'analyse sur les zonages et les règlements présents dans les PLU sur les secteurs d'habitat ancien.

Disposition majoritaire par rapport à la pente	perpendiculaire aux courbes de niveau
Trame urbaine dominante	village à bâti lâche
Matériau dominant	calcaire
Habitat permanent	site d'habitat permanent
Environnement du village ou écart	pavillons
Intérêt patrimonial	faible

Illustrations



Vue générale de l'écart des Gonnards depuis l'est (en arrière-plan, le village de Saint-Offenge).
Phot. Thierry Monnet
IVR82_20147302385NUCA



Vue d'une ferme, puis maison (2013 A3 441), non repérée.
Phot. Thierry Monnet
IVR82_20147302336NUCA



Vue d'ensemble de la ferme 2013 A3 445 (non repérée).
Phot. Caroline Guibaud
IVR82_20147302339NUCA



Vue arrière de la ferme 2013 A3 445 (non repérée).
Phot. Caroline Guibaud
IVR82_20147302340NUCA



Vue d'une grange-étable (2013 A3 446), non repérée.
Phot. Thierry Monnet
IVR82_20147302337NUCA



Vue intérieure d'une grange-étable (2013 A3 446), non repérée.
Phot. Thierry Monnet
IVR82_20147302338NUCA



Ferme à la Pierre (2013 A3 436), non repérée. Vue d'ensemble depuis le sud-ouest.
Phot. Caroline Guibaud
IVR82_20147302354NUCA



Ferme à la Pierre (2013 A3 436), non repérée. Vue d'ensemble arrière.
Phot. Caroline Guibaud
IVR82_20147302355NUCA



Ferme à la Pierre (2013 A3 436), non repérée. Détail de la date sur la porte de la grange.
Phot. Caroline Guibaud
IVR82_20147302349NUCA



Ferme à la Pierre (2013 A3 436), non repérée. Raccord entre le logis et la grange-étable.
Phot. Caroline Guibaud
IVR82_20147302350NUCA



Ferme à la Pierre (2013 A3 436), non repérée. Claies de séchage des noix sous l'avant-toit de la grange.
Phot. Caroline Guibaud
IVR82_20147302351NUCA



Ferme à la Pierre (2013 A3 436), non repérée. Pressoir à cidre et remise.
Phot. Caroline Guibaud
IVR82_20147302353NUCA



Ferme à la Pierre (2013 A3 436), non repérée. Vue du bassin-abreuvoir.
Phot. Caroline Guibaud
IVR82_20147302352NUCA




Maison à la Pierre (2013 A3 427), non repérée. Vue d'ensemble de la partie aval, depuis le sud-est.
Phot. Caroline Guibaud
IVR82_20147302360NUCA




Maison à la Pierre (2013 A3 427), non repérée. Vue depuis le sud-ouest.
Phot. Caroline Guibaud
IVR82_20147302356NUCA



Maison à la Pierre (2013 A3 427), non repérée. Vue arrière.
Phot. Caroline Guibaud
IVR82_20147302357NUCA



Maison à la Pierre (2013 A3 426, 427), non repérée. Vue de la partie détruite.
Phot. Caroline Guibaud
IVR82_20147302361NUCA



Maison à la Pierre (2013 A3 426), non repérée. Vue des vestiges de la partie amont.
Phot. Caroline Guibaud
IVR82_20147302359NUCA



Maison à la Pierre (2013 A3 427), non repérée. Bassin-abreuvoir.
Phot. Caroline Guibaud
IVR82_20147302358NUCA



Maison aux Mollières (2013 B1 37), non repérée. Vue d'ensemble depuis le nord-ouest.
Phot. Caroline Guibaud
IVR82_20147302362NUCA

Dossiers liés

Dossiers de synthèse :

Présentation de la commune de Saint-Offenge-Dessus (IA73003203) Rhône-Alpes, Savoie, Saint-Offenge-Dessus

Oeuvre(s) contenue(s) :

Oeuvre(s) en rapport :

Ferme (IA73003249) Rhône-Alpes, Savoie, Saint-Offenge-Dessus, Dans le Creux

Ferme (IA73003248) Rhône-Alpes, Savoie, Saint-Offenge-Dessus, les Gonnards, les Mollières

Fruitière (IA73003247) Saint-Offenge-Dessus, le Clos

Mairie-école (IA73003235) Rhône-Alpes, Savoie, Saint-Offenge-Dessus, les Gonnards

Auteur(s) du dossier : Caroline Guibaud, Thierry Monnet

Copyright(s) : © Région Rhône-Alpes, Inventaire général du patrimoine culturel ; © Parc naturel régional du Massif des Bauges



Vue générale de l'écart des Gonnards depuis l'est (en arrière-plan, le village de Saint-Offenge).

IVR82_20147302385NUCA

Auteur de l'illustration : Thierry Monnet

Date de prise de vue : 2013

© Région Rhône-Alpes, Inventaire général du patrimoine culturel ; © Parc naturel régional du Massif des Bauges
reproduction soumise à autorisation du titulaire des droits d'exploitation



Vue d'une ferme, puis maison (2013 A3 441), non repérée.

IVR82_20147302336NUCA

Auteur de l'illustration : Thierry Monnet

Date de prise de vue : 2013

© Région Rhône-Alpes, Inventaire général du patrimoine culturel ; © Parc naturel régional du Massif des Bauges
reproduction soumise à autorisation du titulaire des droits d'exploitation



Vue d'ensemble de la ferme 2013 A3 445 (non repérée).

IVR82_20147302339NUCA

Auteur de l'illustration : Caroline Guibaud

Date de prise de vue : 2013

© Région Rhône-Alpes, Inventaire général du patrimoine culturel ; © Parc naturel régional du Massif des Bauges
reproduction soumise à autorisation du titulaire des droits d'exploitation



Vue arrière de la ferme 2013 A3 445 (non repérée).

IVR82_20147302340NUCA

Auteur de l'illustration : Caroline Guibaud

© Région Rhône-Alpes, Inventaire général du patrimoine culturel ; © Parc naturel régional du Massif des Bauges
reproduction soumise à autorisation du titulaire des droits d'exploitation



Vue d'une grange-étable (2013 A3 446), non repérée.

IVR82_20147302337NUCA

Auteur de l'illustration : Thierry Monnet

Date de prise de vue : 2013

© Région Rhône-Alpes, Inventaire général du patrimoine culturel ; © Parc naturel régional du Massif des Bauges
reproduction soumise à autorisation du titulaire des droits d'exploitation



Vue intérieure d'une grange-étable (2013 A3 446), non repérée.

IVR82_20147302338NUCA

Auteur de l'illustration : Thierry Monnet

Date de prise de vue : 2013

© Région Rhône-Alpes, Inventaire général du patrimoine culturel ; © Parc naturel régional du Massif des Bauges
reproduction soumise à autorisation du titulaire des droits d'exploitation



Ferme à la Pierre (2013 A3 436), non repérée. Vue d'ensemble depuis le sud-ouest.

IVR82_20147302354NUCA

Auteur de l'illustration : Caroline Guibaud

© Région Rhône-Alpes, Inventaire général du patrimoine culturel ; © Parc naturel régional du Massif des Bauges
reproduction soumise à autorisation du titulaire des droits d'exploitation



Ferme à la Pierre (2013 A3 436), non repérée. Vue d'ensemble arrière.

IVR82_20147302355NUCA

Auteur de l'illustration : Caroline Guibaud

© Région Rhône-Alpes, Inventaire général du patrimoine culturel ; © Parc naturel régional du Massif des Bauges
reproduction soumise à autorisation du titulaire des droits d'exploitation



Ferme à la Pierre (2013 A3 436), non repérée. Détail de la date sur la porte de la grange.

IVR82_20147302349NUCA

Auteur de l'illustration : Caroline Guibaud

© Région Rhône-Alpes, Inventaire général du patrimoine culturel ; © Parc naturel régional du Massif des Bauges
reproduction soumise à autorisation du titulaire des droits d'exploitation



Ferme à la Pierre (2013 A3 436), non repérée. Raccord entre le logis et la grange-étable.

IVR82_20147302350NUCA

Auteur de l'illustration : Caroline Guibaud

© Région Rhône-Alpes, Inventaire général du patrimoine culturel ; © Parc naturel régional du Massif des Bauges
reproduction soumise à autorisation du titulaire des droits d'exploitation



Ferme à la Pierre (2013 A3 436), non repérée. Claies de séchage des noix sous l'avant-toit de la grange.

IVR82_20147302351NUCA

Auteur de l'illustration : Caroline Guibaud

© Région Rhône-Alpes, Inventaire général du patrimoine culturel ; © Parc naturel régional du Massif des Bauges
reproduction soumise à autorisation du titulaire des droits d'exploitation



Ferme à la Pierre (2013 A3 436), non repérée. Pressoir à cidre et remise.

IVR82_20147302353NUCA

Auteur de l'illustration : Caroline Guibaud

© Région Rhône-Alpes, Inventaire général du patrimoine culturel ; © Parc naturel régional du Massif des Bauges
reproduction soumise à autorisation du titulaire des droits d'exploitation



Ferme à la Pierre (2013 A3 436), non repérée. Vue du bassin-abreuvoir.

IVR82_20147302352NUCA

Auteur de l'illustration : Caroline Guibaud

© Région Rhône-Alpes, Inventaire général du patrimoine culturel ; © Parc naturel régional du Massif des Bauges
reproduction soumise à autorisation du titulaire des droits d'exploitation



Maison à la Pierre (2013 A3 427), non repérée. Vue d'ensemble de la partie aval, depuis le sud-est.

IVR82_20147302360NUCA

Auteur de l'illustration : Caroline Guibaud

© Région Rhône-Alpes, Inventaire général du patrimoine culturel ; © Parc naturel régional du Massif des Bauges
reproduction soumise à autorisation du titulaire des droits d'exploitation



Maison à la Pierre (2013 A3 427), non repérée. Vue depuis le sud-ouest.

IVR82_20147302356NUCA

Auteur de l'illustration : Caroline Guibaud

© Région Rhône-Alpes, Inventaire général du patrimoine culturel ; © Parc naturel régional du Massif des Bauges
reproduction soumise à autorisation du titulaire des droits d'exploitation



Maison à la Pierre (2013 A3 427), non repérée. Vue arrière.

IVR82_20147302357NUCA

Auteur de l'illustration : Caroline Guibaud

© Région Rhône-Alpes, Inventaire général du patrimoine culturel ; © Parc naturel régional du Massif des Bauges
reproduction soumise à autorisation du titulaire des droits d'exploitation



Maison à la Pierre (2013 A3 426, 427), non repérée. Vue de la partie détruite.

IVR82_20147302361NUCA

Auteur de l'illustration : Caroline Guibaud

© Région Rhône-Alpes, Inventaire général du patrimoine culturel ; © Parc naturel régional du Massif des Bauges
reproduction soumise à autorisation du titulaire des droits d'exploitation



Maison à la Pierre (2013 A3 426), non repérée. Vue des vestiges de la partie amont.

IVR82_20147302359NUCA

Auteur de l'illustration : Caroline Guibaud

© Région Rhône-Alpes, Inventaire général du patrimoine culturel ; © Parc naturel régional du Massif des Bauges
reproduction soumise à autorisation du titulaire des droits d'exploitation



Maison à la Pierre (2013 A3 427), non repérée. Bassin-abreuvoir.

IVR82_20147302358NUCA

Auteur de l'illustration : Caroline Guibaud

© Région Rhône-Alpes, Inventaire général du patrimoine culturel ; © Parc naturel régional du Massif des Bauges
reproduction soumise à autorisation du titulaire des droits d'exploitation



Maison aux Mollières (2013 B1 37), non repérée. Vue d'ensemble depuis le nord-ouest.

IVR82_20147302362NUCA

Auteur de l'illustration : Caroline Guibaud

© Région Rhône-Alpes, Inventaire général du patrimoine culturel ; © Parc naturel régional du Massif des Bauges
reproduction soumise à autorisation du titulaire des droits d'exploitation