Rhône-Alpes, Loire
Savigneux

Présentation de la commune de Savigneux

Références du dossier

Numéro de dossier : IA42001384
Date de l'enquête initiale : 2006
Date(s) de rédaction : 2010
Cadre de l'étude : inventaire topographique

Désignation

Aires d'études : Montbrison
Milieu d'implantation :

Historique

La commune est habitée sur plusieurs sites à l´époque gallo-romaine (passage de la voie Bolène). Elle comptait plusieurs maisons fortes ou fiefs (Faury, Morenol puis Montrouge, Merlieu Vaure, Bullieu et peut-être Crémérieux, qui sont devenues des domaines isolés, et des granges ou hameaux sont attestés par la documentation dès la 2e moitié du 13e siècle (Barges, les Belles Dents, les Colombons) ou au 14e siècle (le Vergnon). À l´époque moderne, la commune est dominée par la grande propriété aristocratique et ecclésiastique, avec le prieuré Sainte-Croix. Au 19e siècle, la commune connaît d´importantes mutations, liées à la proximité de Montbrison et au passage des réseaux de communication : la route Lyon-Montbrison et la voie ferrée (tramway à traction animale entre de 1838 à 1847, puis chemin de fer à partir de en 1865). Les tracés s´entrecroisent dans le quart sud-est de la commune, dont l´aspect a été profondément modifié par l´urbanisation, avec le développement d´un nouveau centre-bourg route de Lyon, dans la 2e moitié du 19e siècle, et d´emprises industrielles.

Description

La commune est limitrophe de celle de Montbrison. Son vaste territoire (1919 ha) est situé dans la plaine du Forez (altitude comprise entre 357 et 398 m). L´eau est un élément important du paysage, la commune étant traversée par le Vizézy et le Moingt, ainsi que par le canal du Forez (dont le cours est parsemé d´ouvrages d´art : pont-canal, ponceaux, siphons), et jusqu´au 19e siècle les étangs occupaient une grande partie de la surface de la commune. Malgré le terrain plat et argileux, la vigne y a connu un certain développement jusqu´à la fin du 19e siècle. La commune de Savigneux a la particularité de ne pas avoir eu de bourg centre avant la 2e moitié du 19e siècle, le site du prieuré n´ayant pas donné lieu à l´implantation d´un village ; le quart sud-ouest de la commune s´est urbanisé de façon assez dense (en bordure de la ville de Montbrison, puis le long des principales routes rayonnant depuis Montbrison, et à l´intérieur des secteurs avec de l´habitat pavillonnaire et des emprises industrielles), à la différence du reste de la commune, à vocation rurale avec un habitat dispersé peu dense de fermes isolées et rares hameaux. Le matériau de construction est essentiellement le pisé, les toits sont à longs pans.

Présentation

Complément d'historique et de description

La commune de Savigneux présente plusieurs gisements de vestiges de l´époque gallo-romaine, pour beaucoup mis au jour à la fin du 19e siècle (au Vergnon, sur le tracé de la voie Bolène, à Bicêtre, Bullieu, Barge et Chantegrelet, avec peut-être un atelier de potier ; **Carte archéologique de la Gaule**). Le territoire communal compte de nombreux sites occupés à l´époque médiévale : une enceinte de fonction et datation non identifiées avec précision à Bel-Air (**Carte archéologique...**), deux maisons fortes attestées, à Faury (voir IA42003434, détruite dès 1350) et Morenol (puis Montrouge, IA42003440), des fiefs avec maison ou château, à Merlieu (IA42003404), Vaure (IA42003429) et Bullieu (voir IA42003423, détruit), peut-être Crémérieux (maison forte citée par le **Forez pittoresque**, mais sans mention dans les actes dépouillés par Dufour ;

correspondrait à l´emplacement de la « maison et bâtiments ruraux » du premier cadastre 1809 C 21, puis édifice non repéré 1997 AS 45, 49) ; enfin plusieurs granges ou hameaux sont attestés par la documentation dès la 2e moitié du 13e siècle (Barges, les Belles Dents, les Colombons) ou au 14e siècle (le Vergnon).
La présence des étangs, élément majeur de l´espace communal jusqu´au 19e siècle, est attestée dans la 1ère moitié du 15e siècle, avec l´étang du prieuré (IA42003445, mentionné en 1452) et l´étang de Sauvagneux (étang comtal, mentionné en 1417). À la fin du 18e siècle, ils couvrent une part non négligeable de la commune, avant d´être en grande partie asséchés dans le courant du 19e siècle : voir par exemple la section A du plan cadastral de 1809 (parcelles 138, étang Rond, 139, étang Bodire, 140, étang des Jouer, 141, étang Premier ou Prunier, 142, étang Grand Jullien, 143, étang Petit Jullien, 145, étang Prunier, 147, étang Boetier, 172, étang Livale, 148, étang Tournon, 213, étang Piala, 214, étang Guimet, 330, étang Moulin : étangs disparus ; 1809 A 137, étang des Saints et A 78, étang de Lore, actuels étangs de Sauvagneux, 1986 A2 139 et 1986 A2 147) ou la section E (parcelles E 78 et E 78 bis, E 79, E 86 bis et 86 ter, E 83 et 83 bis ; et E 80, actuel 1986 E2 152).
Les moulins signalés au 18e siècle (carte de Cassini) aux Colombons, à Chantemerle et à l´Abbé avaient déjà disparu dans la 1ère moitié du 19e siècle, qui voit par contre la création de tuileries (au Breuil, IA42003419 ; à Faury, IA42003433 et IA42003438 ; à Chantemerle, IA42003466) sur les sols argileux de la communes
La vigne avait également son importance dans le quart sud-ouest de la commune, à proximité de Montbrison et Moingt : le vignoble de Crémérieux est mentionné dès 1237, et le paysage, en particulier la zone entre la périphérie du centre-bourg de Savigneux, la RD 496 et le Moingt, est marqué par la présence de clos, autrefois plantés en vigne ou en jardins maraîchers (par exemple : IA42003456 ; parcelle 1997 AX 13), avec des maisons de vignerons (par exemple IA42003456), quelques loges et cuvages.
Au 19e siècle, la commune connaît d´importantes mutations, liées à la proximité de Montbrison et à son développement urbain (avec habitat pavillonnaire et création d´une voie de contournement du centre), et au passage des réseaux de communication : la route, avec le développement du nouveau centre urbain de la commune le long de la route Lyon-Montbrison (voir IA42003465) et la voie ferrée, avec la ligne de chemin de fer (ou tramway) à traction animale entre Montbrison et Montrond, en exploitation entre 1838 et 1847, puis la ligne aménagée en 1865 (exploitation reprise par la Compagnie des Dombes et des chemins de fer du Sud-Est, puis la Compagnie PLM). Enfin le passage d´un branche du canal du Forez achève de modifier chemins et parcellaires anciens, tout en permettant le développement des cultures et de certaines industrie (minoterie Peyer, IA42003461). Ces différents réseaux s´entrecroisent (comme en témoignent les ouvrages d'art qui marquent l'entrée dans la commune en venant de Montbrison, pont biais pour le passage de la voie ferrée et pont canal sous le pont du chemin de fer et au-dessus du Vizézy) dans le quart sud-est de la commune (lieux-dits Pleuvey, Chantemerle, Chantegrelet, Bicêtre, les Purelles, le Chevillon, la Croix Meyssant), dont l´aspect a été profondément modifié, à la différence du reste de la commune, à vocation rurale avec un habitat dispersé de fermes isolées et rares hameaux.
Ces conditions, avec la présence de vastes terrains libres, ont permis le développement d´entreprises artisanales et industrielles dans des secteurs diversifiés (voir **Savigneux, hier...**, p. 122-136) : agroalimentaire (laiterie industrielle Lait du Forez à la Bruyère, 1997 AR 11, 12, 23 ; huilerie Laurent, 17 rue de Feurs, 1997 BK 66 a ; Pépinières Berger à Morenol, 1997 AK 3...), filière bois (scierie Plagneux et successeurs, voir IA42003467 ; Usine de meubles Giroud, IA42003449...), outillage ou métallurgie (en particulier l´usine Chavanne-Brun, à la Croix Meyssant, 1997 BI 12, actuellement VAI CLECIM ; entreprise de Saint-Chamond, usine installée à Savigneux en 1916-1918, non répérée, voir bibliographie), peinture et chimie (entreprise Bichon fondée en 1889 à Montbrison, puis Becker Industrie, au Peyrot, 1997 AY 99, 100 ; une branche rachetée par le groupe DuPont Powder Coartings installée dans des bâtiments faisant partie du site Chavanne-Brun lors de sa création, à la Croix Meyssant, 1997 BI 1 à 6).
Dans la 2e moitié du 20e siècle, l'élevage de chevaux de loisir s'est développé dans les grands domaines de la commune (en particulier aux Colombons, IA42003422, mais aussi à Vaure, IA42003429, ou Montrouge, IA42003440).

Edifices non repérés

Sur le canal du Forez

La commune est traversée par la 5e partie de la branche principale, dite de Montbrison, exécutée à partir de 1886.
- Siphons : trois siphons ont été recensés sur le canal du Forez à Barge, le long du chemin n°3 Champdieu-Barge-les Colombons : deux petits (environ 2 m de côté ; ZA, 1986 E2 153 ouest), un grand (4 à 5 m de côté ; 1986 E2 153 est).
- Lavoir ? 1986 E2 132, Barge. La construction d´un lavoir à Barge est décidée en 1908 (projet pour trois lavoirs à Barge, Crémérieux et Morenols ; AC). Les plans et devis sont établis en 1909 par Rochigneux, conducteur des Ponts et chaussées, avec traité de gré à gré pour leur réalisation passé avec Marius Brunel, maître maçon à Savigneux. Le lavoir de Barge, situé sur une artériole du canal, a été détruit au début des années 1990 (renseignement oral), encore cadastré en 1986. le long de la voie communale n°4 (reliant le breuil à Barge).

Lavoirs

En 1887, la commune souhaite établir un lavoir sur le canal du Forez, à proximité de la maison commune (tous deux nouvellement achevés). M. Rochigneux, conducteur des Ponts et chaussées, est chargé de faire un plan et devis (budget de 400 F). Le lavoir desservira les habitants des quartiers de Pleuvey, Chantemerle, Bayard, place de la mairie (évalués à 203 personnes), et sera gratuit pour les habitants de la commune. La Compagnie de canal abandonne le terrain nécessaire à la commune, et le Service spécial d´Assainissement et d´Irrigation de la plaine du Forez établit les plans à titre gracieux (la dépense étant inférieure à 200 F. Les travaux ne sont engagés et achevés qu´en 1906. Le lavoir a été détruit (le canal est couvert sur la place de la mairie-école en 1976-1979), son emplacement étant devenu la place Rosenau en 1971.
En 1908, la commune décide la création de trois lavoirs, à Barge, Crémérieux et Morenols. L´année suivante, le conducteur des Ponts et chaussées Rochigneux établit les plans et devis et un traité de gré à gré est passé le 20 août avec Marius Brunel, maître maçon à Savigneux. Mais en 1913 le lavoir de Crémérieux (voir IA42003451) n´est toujours pas construit. En 1921 le lavoir de Morenol doit être réparé. Il ne reste rien de ce lavoir, et seulement des ruines de celui de Barge, situé sur le canal du Forez.

Moulins : le moulin de Merlieu

Situé à Merlieu (cadastre), le Moulin (IGN), 1986 A1 299 (1908 A 308, 309).
Le moulin cité à Merlieu par les textes en 1696 (Dufour), n´est pas figuré sur la carte de Cassini, ni cité dans la première matrice cadastrale (parcelles A 308, bâtiment rural, A 309, maison et bâtiments ruraux, appartenant à Régis de Meaux). Son existence est pourtant commémorée par le lieu-dit IGN le Moulin. Le moulin se trouvait sur une prise d´eau dérivée du Moingt. Les bâtiments de ferme (type C1), qui n´en conservent pas de trace, n´ont pas été repérés (dénaturés). Le tracé du bief a été repris par une artère du canal du Forez.

Ponts

Pont de Bullieu (sur le Vizézy). 1986 F non cadastré (vers F 17).
Pont de Crémérieux (sur le Moingt). 1997 AS non cadastré (vers AS 40). Pont reconstruit en 1890 (AC).
Pont de Brioude (sur le Moingt). 1997 B2, AZ non cadastré, vers B2 189. En limite avec Moingt.

Fermes non repérées

- 1986 A1 53 (1809 A 2), Vergnon. Ferme, type C1. Mitoyenne. Logis à un étage, ouvert côté chemin. Murs en pisé, encadrements en granite (marques lapidaires), toit à croupes sur le logis. 19e siècle. Dénaturée.
Située à quelques dizaines de mètres au sud-ouest du château de Vergnon (IA42003401), elle appartient au même propriétaire en 1809 (François Gérentet).
- 1986 A1 55 (1809 A 3), Vergnon. Ferme, type C1. Mitoyenne. Logis de 3 travées, à un étage, ouvert côté chemin (sur mur pignon). Murs en pisé, encadrements en granite. 19e siècle. Dénaturée.
Le propriétaire sur la première matrice cadastrale est « Laplagne Dubouchet » ; le Registre des augmentations indique pour 1862 une démolition de maison, achevée en 1860 (propriétaire : Roux de La Plagne).
1986 E2 127, 128 (1809 E 63). Barge. Ferme, type A1. Cour fermée mitoyenne. Logis de deux travées (une porte et trois fenêtres transformée en portes au rez-de-chaussée), avec un étage et comble à surcroît (avec pigeonnier, fenêtre d´envol en façade). Laiterie avec grenier au-dessus dans le prolongement du logis à l´ouest, étable puis grange à l´est, porcherie et remise (inondable) sur l´arrière. Écuries à porcs et chevaux du côté sud de la cour ; du côté est, cellier avec grenier au-dessus et pigeonnier adjacent (repéré, IA42003417).Murs en pisé enduit, encadrements en granite (porte, avant 1920) et en brique, toit à longs pans et croupes (logis) en tuile plate mécanique.
La ferme aurait fait partie du domaine du château de Vaugirard à la fin du 18e siècle (oral) ; vers 1830, elle appartient à un certain Balthazar Filiat (matrice). Le logis a été remanié en 1920 (encadrements en brique) puis dans le 4e quart du 20e siècle (portes). Inscription sur une des écuries du côté sud de la cour : AT 1953. Bâtiments d´exploitations édifiés à l´est en 1963. La ferme avait une vigne, avec une loge (en pisé) à la Corée (Champdieu), et une autre vigne à Montoisel (Pralong).
- 1997 AI 23 (1809 F 71, partie). Morenol. Ferme, type C1. Logis de trois travées (façade d´origine sur le mur pignon, tournée vers le chemin), avec un étage et comble à surcroît. Remise et hangar dans le prolongement. Grange-étable en retour. Murs en pisé, encadrements en granite (logis), granite et bois (grange). Puits. La ferme occupe une partie de la parcelle 1809 C 71, qui appartient avant 1830 à Imbert Gonin ; le Registre des augmentations cadastrales signale en 1844 une addition de construction à la maison, achevée en 1841, pour Louise Boëli. Le parcellaire de cette zone a été assez modifié : subdivision des trois parcelles bâties en plusieurs fermes formant un écart.
- 1997 AM 2. L´Étang. Ferme, puis Espace Edmond Brunel (nom donné en 2001). Ferme achevée en 1840 pour Imbert Gonin (Registre des augmentations, parcelle F 130), à proximité d´une zone d´étangs (parcelles F 122, F 122 bis, F 124, F 130). Édifice en pisé, encadrements en granite, toits à longs pans en tuile creuse. Puits. L´édifice appartient maintenant à la commune et a été transformé dans le 4e quart du 20e siècle en édifice à usage de lieu de réunion et d´exposition, au milieu du golf municipal. Dénaturé (photographie avant travaux dans **Savigneux hier...**, p. 86).
- 1997 AX 20. Brioude. Ferme, puis maison. Type a1, transformé en type C (?), à cour fermée Logis de deux travées, à un étage, avec partie agricole dans le prolongement (?). En retour, écurie à cheval, petites étables (porcs, poules) ; en

retour, grange-étable. Murs en pisé enduit (haut soubassement en moellon pour la grange-étable), encadrements en granite (marques lapidaires : I, triangle) ou refaits en ciment, toits à longs pans en tuile plate mécanique (génoise sur le logis). 2e moitié 19e et début 20e siècle ?
- 1997 BA 28. Chantemerle. Rue Bayard / rue Chantemerle. Ancienne ferme. Type A2. Non mitoyenne. Murs en pisé, encadrements en granite, toit à longs pans en tuile creuse. Puits. Milieu ou 2e moitié 19e siècle.
- 1997 BB 748 a. Le Chevillon. Ancienne ferme (?), à cour fermée (portail). Logis de trois travées, à un étage. Murs en pisé (?) enduit, toit à longs pans en tuile creuse, génoise. 19e siècle.
- 1997 BE 11. Bicêtre. Ancienne ferme. Type A. Logis de trois travées, à un étage et comble à surcroît ; niche à statuette en façade. Etable avec fenil dans le prolongement (croix en fonte ajourée en façade : décor de volutes, vigne, blé, fleurs de lys, étoile), puis second logis ou logement (deux travées, un étage), avec une petite étable sur l´arrière. Édifices en moellon de granite, encadrements en granite (en arc segmentaire sur le logis) ou en brique pour le comble (fenêtres en demi-lune), avec arcs de décharge en granite (logis) ou en brique. Toit à longs pans, en tuile creuse ; corniche en brique (modillons) sur le logis et l´étable. Cet édifice, composé de trois blocs juxtaposés (et l´étable derrière le logement, de construction postérieure), a peut-être été construit avec des remplois provenant de l´ancien prieuré (voir IA42003479), en particulier les linteaux en arc segmentaire. Ils sont situés à proximité (ou à l´emplacement ? la superposition est difficile à établir du fait de la modification du parcellaire dans cette zone) d´une parcelle bâtie en 1809 : D 108, trois maisons mitoyennes appartenant (d´est en ouest) à Laurent Chinal, Pierre Péragut et Rambert Boyer ; en 1842, la maison de Laurent (puis Philippe) Chinal est en ruine ; elle est reconstruite en 1855 (Registre des augmentations cadastrales, années 1842 et 1858). Une inscription en façade : JEAN REDON / 1886 donne peut-être une date de reconstruction ou d´agrandissement. La croix peut provenir d´une tombe.
- 1997 BH 202. Bellevue. Ancienne ferme. Édifice à quatre travées, à un étage et comble à surcroît. Murs en moellon de granite, encadrements en granite avec arcs de décharge en brique, toit à longs pans en tuile creuse, génoise. Les dépendances ont été détruites ou dénaturées. 2e moitié 19e siècle.

Édifices viticoles non repérés

- 1997 AP 58. Chantemerle. Cuvage, puis maison de forgeron, puis maison. Cuvage en bordure de chemin, avec cellier au rez-de-chaussée (pressoir, tonneaux) et habitation à l´étage. Logis de trois travées et un étage adossé par la suite, sur cour fermée (portail) avec hangar (forge ?) et poulailler ; puits. Murs en pisé enduit, encadrements en granite, toits à longs pans en tuile creuse. 19e siècle. La vigne aurait disparu en 1916 (gel ; renseignement oral).
- 1997 AT 24, 31. Chantemerle. Cuvages, puis maisons (mitoyens). Parcelle 24 : à l´origine (4e quart 19e siècle ?), cuvage de plan quadrangulaire avec cave ou cellier ouvert sur la rue (porte double) et salle au rez-de-chaussée, un étage, comble à surcroît. Édifice agrandi à l´ouest, avec de nouveaux celliers (dont une laiterie ?) ou remises au rez-de-chaussée, habitation à l´étage, comble à surcroît ; puis (1ère moitié 20e siècle) construction d´une grange-étable (ou remise) en retour, ouvert sur rue. Édifice en moellon de granite, encadrements en granite (marques lapidaires : deux carrés) ou brique (comble) ; grange-étable en pisé de mâchefer. Toit à longs pans en tuile creuse. Parcelle 31 : cuvage et maison. Édifice avec cave semi-enterrée, un étage carré. Murs enduits, encadrements en ciment, toit à longs pans en tuile plate mécanique (et partie refaite à croupe en tuile creuse). Début 20e siècle ? Les deux parcelles auraient appartenu à des frères ; une vigne située derrière aurait été arrachée vers 1910 (phylloxéra) ; pressoir autrefois dans le cuvage AT 31 (renseignements oraux).
- 1997 AZ 139. Les Purelles. Ancienne loge ou cuvage ? Petite habitation dans un angle de clos (vigne, arrachée dans le 4e quart du 20e siècle). Édifice à un étage, deux travées ; remise (ou petite étable) sur l´arrière. Murs en pisé enduit avec encadrements en bois, toit à longs pans en tuile creuse, 2e moitié 19e siècle. Agrandie au milieu du 20e siècle.
- 1997 BB 62. Le Chevillon. Ancienne maison de vigneron ? Édifice construit dans un clos (portail). Cave (accès en façade), rez-de-chaussée, étage et comble ; murs en pisé (?) enduit (chaînes d´angles gravées). Limite 19e siècle 20e siècle ?
- 1997 BB 114. Le Chevillon. Rue du Chevillon. Ancienne loge de vigne ? Édifice à un étage, en pisé, toit à longs pans en tuile plate mécanique ; limite 19e siècle 20e siècle.

Pigeonniers détruits

- 1986 B2 95. La Loge. Vestige de pigeonnier ? édicule de plan carré ; partie supérieure disparue. Maçonnerie de petits moellons posés en arrêtes de poisson, et brique. 1ère moitié ou milieu 19e siècle ?
- 1986 E1 61 (1809 E 28 bis). Barge. Emplacement d´un pigeonnier détruit dans les années 1980 (renseignement oral). L´édifice est dessiné sur le plan cadastral de 1809 : parcelle E 28 bis, identifié sur la première matrice comme bâtiment rural, appartenant à M. de Lescure de Vaugirard, propriétaire entre autres de la ferme voisine (E 25 bis, maison et bâtiments ruraux) et du château de Vaugirard (Champdieu, IA42003048). Le pigeonnier avait un toit en pavillon (renseignement oral).
- 1809 C 129. Chantemerle. Plan : édicule de plan carré, voisin d´une ferme (?), C 131, 132 ; matrice : "bâtiment rural" appartenant à Régis de Meaux, pas de mention de la parcelle bâtie C 131, 132.
- 1997 AE 3. Champage. Pigeonnier détruit au 20e siècle (à proximité de la pépinière Berger) (renseignement oral).
Étables isolées :

Nombreuses (beaucoup d´abris en parpaing de ciment, édifiés dans la 2e moitié du 20e siècle (non recensés).
- 1997 AC 2. Bicêtre. Grange-étable isolée. Murs en pisé, encadrements en brique et bois, toit à longs pans en tuile plate mécanique. 19e siècle.
- 1997 AS 17. Crémérieux. Grange-étable isolée. Murs en pisé de mâchefer, encadrements en granite, brique et bois, toit à longs pans en tuile creuse. Limite 19e siècle 20e siècle.
- 1997 BB 3. Le Chevillon. Grange-étable isolée. Murs en pisé, surélévation en brique. En ruine.

Le bourg de Savigneux

La route de Lyon : voir IA42003465

Le quartier de Pluvé (Cassini, cadastre de 1809) ou Pleuvey (partie sud)

En 1809, c´est un espace de culture avec une seule ferme (1809 C 121, maison et bâtiments ruraux), appartenant à Jacques Dulac, avocat (sans doute un riche Montbrisonnais). Le quartier se construit rapidement, à partir de 1864-1865, en lien avec l´édification de la voie de chemin de fer Lyon-Montbrison et le développement des constructions longeant la route de Lyon (voir IA42003465). On peut suivre les constructions nouvelles dans le Registre des augmentations, mais en l´absence de redivision des parcelles, il est difficile de dire précisément à quel bâtiment (existant ou disparu) se rapportent les mentions ; les indications de nature de bâtiment ou de profession du propriétaire permettent cependant de restituer un quartier commerçant, avec de nombreuses auberges, épiceries et magasins de charbon.
La bascule y est implantée, en bordure de la route de Lyon et du quartier de Pleuvey, en 1867, avec un bureau achevé en 1878. Il s´agit d´une bascule privée : elle est construite par Jean Chaverondière.
Dépouillement du Registre des augmentations cadastrales pour les parcelles formant le quartier de Pleuvey, partie sud (en gras, correspondance avec les parcelles du plan de 1997 ; entre crochets, mention dans la première matrice ; souligné : mention dans la pétition de 1866) :
- C 117 (**AZ 30**) :
maison, construction nouvelle pour Jean-Baptiste Chambon, achevée en 1875 (inscrit à l´année 1878)
maison, construction nouvelle pour Henry Clavelloux, achevée en 1877 (inscrit à l´année 1880)
habitation sur le chemin Bayard appartenant à M. Solle en 1866
entrepôt d´épicerie sur le chemin Bayard appartenant à Claveloux en 1866
- C 121 (**AZ 11, AZ 166, AZ 167**) : [maison et bâtiments ruraux, appartenant à Jacques Dulac, avocat]
maison, augmentation de construction pour Gabriel Léger, achevée 1864 (inscrit à l´année 1869)
magasin de charbon, construction nouvelle pour Gabriel Léger, achevée en 1866 (inscrit à l´année 1869)
maison, construction nouvelle pour Pierre Danis, achevée en 1870 (inscrit à l´année 1873)
bascule achevée en 1867 pour Jean Chaverondière (inscrit à l´année 1870)
bascule, bureau achevé en 1878 Jean Chaverondier (inscrit à l´année 1881)
- C 123 (**AZ 12, AZ 156**) [vigne]
pavillon, construction nouvelle pour Jean Sigalon, achevée en 1866 (inscrit à l´année 1869)
maison, construction nouvelle pour Robert Rondel, achevée en 1870 (inscrit à l´année 1873)
auberge en face de la gare des marchandises, sur le chemin de Précieux, appartenant à Rondel en 1866
Enquête de terrain (2007) :
- 1997 AZ 166, partie (1809 C 121, partie). Rue de la Petite Vitesse. Ancien café Spéry, épicerie. Édifice à un étage. Murs en pisé enduit, toit à croupes. Grande cour sur l´arrière, avec des ateliers ? 2e moitié 19e siècle
- 1997 AZ 11 a, partie (1809 C 121, partie). Rue de la Petite Vitesse. Edifice avec cave en étage de soubassement (entrée sur rue), rez-de-chaussée surélevé, deux étages. Encadrements et corniche en brique. 1ère moitié 20e siècle.
- 1997 AZ 12 a. Rue de la Petite Vitesse. Maison, remise, atelier ou usine. Maison avec étage de soubassement, rez-de-chaussée surélevé, étage et comble à surcroît, en moellon de granite, appareil réticulé ; encadrements en brique et pierre, linteaux en arc segmentaire ; toit à longs pans et demi-croupes en tuile plate mécanique. 1er quart 20e siècle.
Cette maison aurait été construite par un maçon Brunel (voir IA42003464).
- 1997 AZ 156. Rue de la Petite Vitesse. Ancien café ou commerce ? initiales sur la grille : DM. Édifice à étage de soubassement (cave ?), rez-de-chaussée surélevé, étage et comble à surcroît. Murs en pisé enduit, toit à longs pans, génoise.
- 1997 AZ 30. Rue de la Poste. Immeuble. Édifice avec sous-sol (cave non voûtée), deux étages et comble. Murs en pisé enduit, encadrements en granite ; toit à longs pans et croupe, corniche en brique.

La périphérie de Montbrison : les Jacquins et le quartier de Bicêtre,le bouelvard Duguet

La rue de Feurs se situe dans le prolongement du faubourg de la Madeleine, à Montbrison. Elle est bordée de maisons (habitations, maisons d´artisans ou de vignerons). À son extrémité orientale se trouvait un petit hameau autour du carrefour de la route de Feurs et du chemin de la Verdière, où a été implanté la mairie, au milieu du 19e siècle (1997 BH 88, 90). Le passage de la voie ferrée (vers 1865) a sans doute contribué à la désorganisation de ce quartier.

- 1997 BK 66 a. 17 rue de Feurs (Aux Jacquins). Huilerie Laurent. Maison de deux travées, à deux étages, en pisé enduit (?), encadrements en granite, toit à longs pans, en tuile creuse ; génoise. Atelier juxtaposé : site de fabrication d´huile du producteur Laurent (voir IA42002959, moulin à huile à Essertine-en-Châtelneuf). Le bâtiment remonte peut-être au milieu du 19e siècle : le Registre des augmentations cadastrales signale une construction de maison sur la parcelle 1809 D 126 achevée en 1842 (année 1845, propriétaire Benoît Duclos neveu), suivie d´une seconde construction en 1860 (année 1863, propriétaire Pierre Guillot), agrandie en 1872 (année 1875, même propriétaire). Les bâtiments ont été remaniés au début du 20e siècle.
- 1997 BK 65. 19 rue de Feurs (Aux Jacquins). Maison de trois travées, à un étage, en pisé enduit (?), encadrements en granite, toit à longs pans, en tuile creuse ; corniche en brique. Remise dans le prolongement. 2e moitié 19e siècle.
- 1997 BK 97. 21 rue de Feurs (Aux Jacquins). Ferme, type A. Logis d´une travée, à un étage et comble à surcroît ; grange-étable dans le prolongement, transformé en habitation. Édifice en pisé enduit (?), encadrements en granite (et ciment), toit à longs pans, en tuile creuse ; corniche en brique. 2e moitié 19e siècle (grange transformée en habitation en 1934). Dans la cour sur l´arrière : petite grange-étable et pigeonnier, en forme de tour carrée, à un étage (porcherie au rez-de-chaussée, pigeonnier puis saloir à l´étage) ; murs en maçonnerie de moellon et galet, toit en pavillon en tuile plate mécanique. La ferme avait trois vaches et de la vigne dans le clos sur l´arrière ; le pressoir était partagé avec un voisin (renseignement oral).
1997 BK 90.
Le boulevard Duguet est un des boulevards de ceinture de Montbrison, dont le front de rue extérieur se trouve dans la commune de Savigneux. La typologie des maisons rejoint ici celle de la ville (exemple : maisons mitoyennes aux n°2, 4 et 6 boulevard Duguet (1997 BH 9, 17, 18) : maisons de la 1ère moitié du 20e siècle, avec étage de soubassement et grand clos sur l´arrière).
Sur l´arrière se développe le quartier de Bellevue et de la Verdière.
- 1997 BH 291. La Verdière. Maison, divisée en trois, avec passage couvert vers la cour située sur l´arrière. Trois travées, trois niveaux : remises au rez-de-chaussée (?), niveau d´habitation et comble. Murs en pisé enduit (?), encadrements en granite, toit à longs pans en tuile creuse ; niche à statuette en façade. Milieu 19e siècle ?

Lotissements et habitat pavillonaire

- 1997 AT 2 à 8. Chantemerle. Petit lotissement de six maisons individuelles non mitoyennes. En bordure de la rue de l´Industrie.
- 1997 AY. Construction de pavillons le long du chemin du Champ de Mars (parcelles 74 et suivantes), 1ère moitié 20e siècle. La zone entre la rue des Clos, le chemin du Champ de Mars et la rue de l´Agriculture, partagée par le canal du Forez, s´est ensuite densifiée : lotissements de la 2e moitié du 20e siècle, emprises industrielles (ancienne usine Paulet, de petit outillage ; usine DuPont) au sud.

Références documentaires

Documents d'archive

- **AD Loire. Série O : 1557. Savigneux. Mairie. Délibération du 30 novembre 1880. Location de la**
  AD Loire. Série O : 1557. Savigneux. **Mairie**. Délibération du 30 novembre 1880. Location de la partie est de la maison appartenant aux mariés Prud´homme et Guillot à la Croix Maissant, à la jonction du chemin de la Verdière et de la route de Feurs (pour 9 ans) : une pièce au rez-de-chaussée, une à l´étage et un grenier indivis avec le reste de la maison ; un dépôt au midi de l´autre côté de la cour.

- **AD Loire Série O : 1557. Savigneux. Lavoirs. - 2 octobre 1887, délibération du conseil municipal.**
  AD Loire Série O : 1557. Savigneux. **Lavoirs**. - 2 octobre 1887, délibération du conseil municipal. Lavoir place de la mairie. La commune devra verser au syndicat administratif du canal du Forez une indemnité de 20,30 F par an (0,10 cts par habitant, pour 203 habitants : quartriers de Pleuvey, Chantemerle, Bayard, place de la mairie). La commune décide de prendre cette concession pour 10 ans ; le lavoir sera gratuit pour les habitants de la commune. Le conseil demande un plan et devis à Rochigneux, conducteur des Ponts et chaussées. - 13 août 1887. Rapport de l´ingénieur ordinaire du Service spécial d´Assainissement et d´Irrigation de la plaine du Forez. On utilisera le barrage à poutrelles du pont-canal de la rivière du Vizézy, placé à 400 m en aval, pour établir la plateforme du lavoir à 1,10 ou 1,20 m au-dessus du plafond du canal. - 16 mars 1887. Rapport de l´ingénieur ordinaire du Service spécial d´Assainissement et d´Irrigation de la plaine du Forez. Lavoir et abreuvoir. La commune veut l´établir sur un délaissé provenant des terrains acquis par l´État pour la construction du canal, mais il s´agit en fait d´une propriété privée. - 13 février 1887, délibération du conseil municipal. La Compagnie du Canal abandonne le terrain du lavoir à la commune. - 11 octobre 1888. Rapport de l´ingénieur ordinaire du Service spécial d´Assainissement et d´Irrigation de la plaine du Forez : la dépense étant inférieure à 200 F, le plan et la coupe transversale sont préparés à titre gracieux par le service.

- **AD Loire. Série 2E : 795. Prétieux. Délibérations du conseil municipal du 21 juillet 1839 au 12**
  AD Loire. Série 2E : 795. Prétieux. Délibérations du conseil municipal du 21 juillet 1839 au 12 août 1860. **Pont de Brioude**. - Délibération du 15 août 1840 : le conseil municipal de Précieux délibère sur la nécessité de construire un pont en pierre sur la rivière d´Ecotay au passage de Brioude. Les communes de Montbrison et de Saint-Galmier y ont un intérêt spécial, à cause des nombreuses communications qui existent entre les deux communes. Précieux avait construit à ses frais une passerelle sur la rivière de Brioude qui lui a coûté 8 à 900 F ; le prix de vente de ces matériaux vaudrait 400 F et servirait à la construction de ce pont en pierre. - Délibération du 24 avril 1842. Vote d´une imposition extraordinaire de 500 F pour la construction d´un pont en pierre sur la rivière de Brioude. Construction demandée depuis plusieurs années, plusieurs propriétaires de la commune ont commencé une souscription pour aider à la dépense. Le passage de la rivière Brioude est dans un tel état qu´il en devient impraticable une partie de l´année. C´est une passerelle. - Délibération du 10 avril 1845. Pétition du sieur Levelut, entrepreneur du pont de pierre de Brioude (envoyée au préfet l´année précédente), qui réclame 225 F pour travaux. Le pont de Brioude est placé sur les communes de Moingt et Savigneux, à 4 km de Précieux. L´adjudication a eu lieu au prix de 1985 F, plus les matériaux de l´ancien pont, qui appartiennent à Précieux, laissés à Levelut (estimés plus de 200 F). La commune s´est imposée de 500 F ; plus 695 F de dons volontaires (dont 100 F donnés par l´hospice de Montbrison à titre de propriétaire dans la commune ; mais un autre gros propriétaire a vendu sa propriété à Pécieux et n´a donc finalement pas contribué, ce qui a réduit la souscription), et 51 F de souscription, total 1246 F. L´adjudication a été passée à la préfecture, le cahier des charges n´a pas été communiqué à la commune qui n´a pris aucun engagement. La commune demande que la commune de Moingt, largement bénéficiaire de l´entreprise, y contribue aussi.

- **AC Savigneux. Etat des sections des propriétés non bâties et bâties. Cahier ; sans date (1er quart**
  AC Savigneux. **Etat des sections des propriétés non bâties et bâties**. Cahier ; sans date (1er quart 19e siècle ?).

- **AC Savigneux. Cadastre. Registre présentant les augmentations et les diminutions survenues dans les**
  AC Savigneux. **Cadastre. Registre présentant les augmentations et les diminutions survenues dans les contenances et les revenus portés sur les matrices cadastrales** [1830-1885].

- **AC Savigneux. Registre des délibérations du conseil municipal du 3 mars 1887 au 14 avril 1912.**
  AC Savigneux. Registre des délibérations du conseil municipal du 3 mars 1887 au 14 avril 1912. **Délibération du 17 août 1890**. 600 F de reliquat des ressources vicinales sont affectées à la reconstruction du pont de Crémérieux.

- **AC Savigneux. Série 2D : 2. Délibérations du conseil municipal et de la commission du bureau de**
  AC Savigneux. Série 2D : 2. Délibérations du conseil municipal et de la commission du bureau de bienfaisance 1912 [-1936]. **Ponts**. - Délibération du 25 mai 1919. Pétition pour la construction d´un pont sur le Vizézy à Chantegrelet, pour donner accès au Champage. La commune subventionnera le projet que les pétitionnaires présenteront. - Délibération du 1er mars 1925. Réfection d´une passerelle sur le Moingt au Vergnon. Projet de Péricard. 3000 F. Voté.

- **AC Savigneux. Registre des délibérations du conseil municipal du 3 mars 1887 au 14 avril 1912.**
  AC Savigneux. Registre des délibérations du conseil municipal du 3 mars 1887 au 14 avril 1912. **Électrification**. - Délibération du 12 juin 1910. Le maire est invité à demander à MM. Gauchon et Moizieux, électriciens à Boën, les conditions qu´ils feraient à la commune pour installer l´éclairage public. - Délibération du 6 août 1910. Proposition de MM. Moreau, Gatier et Cie, entrepreneurs à Sail-sous-Couzan, pour obtenir une concession de fourniture d´électricité à Savigneux. - Délibération du 18 juin 1911. Proposition de la Société anonyme des forces motrices du Lignon, pour obtenir une concession de fourniture d´électricité à Savigneux.

- **AC Savigneux. Registre des délibérations du conseil municipal du 3 mars 1887 au 14 avril 1912.**
  AC Savigneux. Registre des délibérations du conseil municipal du 3 mars 1887 au 14 avril 1912. **Lavoir du bourg**. - Délibération du 24 juillet 1887. La commune souhaite établir un lavoir de 10 m de long, sur le canal du Forez, à proximité de la maison commune. Le budget est de 400 F. M. Rochigneux, conducteur des Ponts et chaussées, sera chargé de faire un plan et devis. - Délibération du 2 octobre 1887. Projet de concession d

´eau pour le lavoir, à signer entre le maire et l´administration du lavoir. Somme calculée sur la base de 203 habitants. - Délibération du 18 février 1906. Pétition de protestation de sept commerçants de la commune au sujet du chantier du lavoir : il n´y a pas eu d´adjudication publique, les travaux sont faits par un entrepreneur et des ouvriers étrangers à la commune. - Délibération du 25 février 1906. Les travaux du lavoir sont achevés.

- **AC Savigneux. Registre des délibérations du conseil municipal du 3 mars 1887 au 14 avril 1912.**
  AC Savigneux. Registre des délibérations du conseil municipal du 3 mars 1887 au 14 avril 1912. **Lavoirs**. - Délibération du 9 août 1908. La commune décide la création de trois lavoirs, à Barge, Crémérieux et Morenols. - Délibération du 22 août 1909. Plans et devis pour les lavoirs établis par M. Rochigneux. Traité de gré à gré passé le 20 août avec Marius Brunel, maître maçon à Savigneux. - Délibération du 23 novembre 1913. il faut commencer au plus tôt les travaux de construction du lavoir public de Crémérieux ; demande pour pouvoir traiter de gré à gré avec Brunel entrepreneur à Savigneux (coût environ 800 F).

- **AC Savigneux. Série 2D : 2. Délibérations du conseil municipal et de la commission du bureau de**
  AC Savigneux. Série 2D : 2. Délibérations du conseil municipal et de la commission du bureau de bienfaisance 1912 [-1936]. **Lavoirs**. Délibération du 27 novembre 1921. Lettre de M. Gapiand, adjoint technique principal des Ponts et Chaussées : demande des réparations au lavoir de Morenols et demande à la commune de participer à la construction d'un abreuvoir sur l'artère de Bullieu, pour le quartier de Morenols : la commune fournirait 10 m3 de moellons, l'administration du canal se chargerait de la construction. Acceptation de principe, le maire verra avec les habitants intéressés la question du transport des matériaux.

- **AC Savigneux. Registre des délibérations du conseil municipal du 3 mars 1887 au 14 avril 1912.**
  AC Savigneux. Registre des délibérations du conseil municipal du 3 mars 1887 au 14 avril 1912. **Puits**. - Délibération du 5 juin 1898. Le puits du quartier de Pleuvey doit être nettoyé et pourvu d´une porte. - Délibération du 9 juillet 1911. Le puits communal de Chatemerle est muni d´une pompe. - Délibération du 8 octobre 1911. Construction de puits à la Verdière et aux Jacquins. Traité de gré à gré avec Marius Brunel, entrepreneur à Savigneux.

- **AC Savigneux. Série 2D : 2. Délibérations du conseil municipal et de la commission du bureau de**
  AC Savigneux. Série 2D : 2. Délibérations du conseil municipal et de la commission du bureau de bienfaisance 1912 [-1936]. **Puits**. - Délibération du 31 août 1913. Pétition des habitants de Pleuvey pour faire curer leur puits et l´équiper d´une pompe. Le conseil est d´accord si tôt que les propriétaires du puits en auront abandonné la propriété à la commune. - Délibération du 26 juin 1932. Mme Barillet débitante à la Verdière demande la démolition de la pompe communale avec bassin en ciment contigu à son établissement. Voté.

- **AC Savigneux. Série 2D : 2. Délibérations du conseil municipal et de la commission du bureau de**
  AC Savigneux. Série 2D : 2. Délibérations du conseil municipal et de la commission du bureau de bienfaisance 1912 [-1936]. **Alignement**. - Délibération du 2 décembre 1923. l´agent voyer cantonal de Montbrison est favorable à l´établissement d´un plan d´alignement de la traversée de Savigneux. - Délibération du 25 mai 1924. Projet de couverture des fossés du bourg (avec trottoirs et plantation d´arbres) dressé par l´architecte voyer Péricard. - Délibération du 7 septembre 1924. Projet d´alignement de la traversée du bourg dressé par l´agent voyer Péricard. - Délibération du 17 mai 1925. Couverture des fossés du bourg : travaux adjugés à Jean Ribotto entrepreneur à Roanne (le 21 février 1926, la commune souligne la lenteur des travaux ; règlement définitif le 11 décembre 1927).

Documents figurés

- **Tableau d'assemblage du plan parcellaire cadastral de la Cne de Savigneux [Plan cadastral de la Tableau d'assemblage du plan parcellaire cadastral de la Cne de Savigneux** [Plan cadastral de la commune de Savigneux] / Reboul (géomètre) ; Coignet (géomètre) ; Boisboissel de (ingénieur). 1 dess. : encre noire, lavis gris, jaune, bleu et rose sur papier. Echelle 1:10000. 1808 (AD Loire. 1682VT26_02). Suite du cartouche : "canton de Montbrison, arrondissement de Montbrison, département de la Loire. Terminé sur le terrein le 18 septembre 1808, sous l´administration de Mr le baron du Colombier préfet, Mr le chevalier Dumoncel maire, et sous la direction de Mr Payan Dumoulin directeur des contributions, Mr de Boisboissel ingénieur vérificateur, par MMr. Reboul et Coignet géomètres".

- **Tableau d'ass[emblage] de Savigneu[x]. Exercice 1809 [Plan cadastral de la commune de Savigneux] / Tableau d'ass[emblage] de Savigneu[x]. Exercice 1809** [Plan cadastral de la commune de Savigneux] / 1 dess. : encre noire, lavis rose sur papier. [Echelle 1:10000]. [1809 ?] (AD Loire. 1682VT26_01)

- **[Section A] Vergnon - Savigneux[Plan cadastral de la commune de Savigneux] / 1 dess. : encre noire, [Section A] Vergnon - Savigneux**[Plan cadastral de la commune de Savigneux] / 1 dess. : encre noire, lavis rose et bleu sur papier. Echelle 1:5000. [1809 ?] (AD Loire. 1682VT26_03).

- **Savigneux. Sections B & C dites de Crémérieux, la Loge [Plan cadastral de la commune de Savigneux. Sections B & C dites de Crémérieux, la Loge** [Plan cadastral de la commune de Savigneux] / 1 dess. : encre noire, lavis rose et bleu sur papier. Echelle 1:5000. [1809 ?] (AD Loire. 1682VT26_04).

- **Section E dite des Belles Dents. Commune de Savigneux [Plan cadastral de la commune de Savigneux] / Section E dite des Belles Dents. Commune de Savigneux** [Plan cadastral de la commune de Savigneux] / 1 dess. : encre noire, lavis rose, vert et bleu sur papier. Echelle 1:5000. [1809 ?] (AD Loire. 1682VT26_05).

- **Comne de Savigneux. Sections F et D [Plan cadastral de la commune de Savigneux ; sections de Comne de Savigneux. Sections F et D** [Plan cadastral de la commune de Savigneux ; sections de Savigneux et de Montrouge] / 1 dess. : encre noire, lavis rose, gris, vert et bleu sur papier. Echelle 1:5000. [1809 ?] (AD Loire. 1682VT26_06). Annotation : "Section F renfermant l´ancienne section D dite de Bullieu / de la section E dite de Vergnion la partie par delà l´ancien [un mot manquant ?] / de Montbrison à Feurs".

- **Ministère de l'Agriculture. Ponts et chaussées. Canal du Forez. Branche principale. Construction de Ministère de l'Agriculture. Ponts et chaussées. Canal du Forez. Branche principale. Construction de la 5e partie dite de Montbrison. 2e lot d'adjudication compris entre la RD n°1 et le domaine de Villeroy. Commune de Savigneux. Expropriation pour cause d'utilité publique**... Dressé par l'ingénieur ordinaire soussigné, à Montbrison le 28 octobre 1885 / 1 dess. : encre et lavis colorés sur calque toilé ; éch. 1:1000 ; h. 31 cm, la. 21 cm x 11 plis. 1885 (A. SMIF, Montbrison. Carton 210. Dossier 3917. Pièce 5). - plan-masse de la tuilerie appartenant à Bégonnet Pierre, épicier à Champdieu (carrière de la tuilerie) - plans-masse du siphon, acqueduc, école communale, abattoir.

- **Ministère de l'Agriculture. Ponts et chaussées. Canal du Forez. Branche principale. Achèvement. Ministère de l'Agriculture. Ponts et chaussées. Canal du Forez. Branche principale. Achèvement. Projet d´exécution de la 5e partie dite de Montbrison. 2e lot d´adjudication compris entre la RD 1 et le domaine de Villeroy. Dessin des ouvrages d´art. Pont biais pour la traversée de chemin de Savigneux à Montbrison applicable au profil n°25 bis**... Dressé par l´ingénieur ordinaire soussigné, à Montbrison le 28 août 1886 ; signé Mondet / Mondet (ingénieur des Ponts et chaussées). 1 dess. : encre et lavis colorés sur papier toilé ; h. 31 cm, la. 94,5 cm (plié accordéon). 1886 (A. SMIF, Montbrison. Carton 211. Dossier 3919. Pièce 41).

- **« Le Forez pittoresque ». MONTBRISON. - Le Colombon. Edition du Forez, Teissaire, journaux, « Le Forez pittoresque ». MONTBRISON. - Le Colombon**. Edition du Forez, Teissaire, journaux, Montbrison / Edition du Forez (éditeur). 1 impr. photoméc. (carte postale) : N&B. 1er quart 20e siècle (tamponnée en 1909) (Coll. Part. L. Tissier).

- **145 - Montbrison (Loire) - Les Usines Chavannes-Brun B.F. (une feuille) [au verso] CARTE POSTALE 25**
  145 - Montbrison (Loire) - Les Usines Chavannes-Brun B.F. (une feuille) [au verso] CARTE POSTALE 25 . UNIS . France . IMP. CATALA FRERES, PARIS. / Berthaud Frères (éditeur). 1 impr. photoméc. (carte postale) : N&B. 1er quart 20e siècle (Coll. Part. L. Tissier).

- **SAVIGNEUX - Usines Chavanne-Brun, frères H. Large. Tabacs / Large, H. (éditeur). 1 impr. photoméc.**

SAVIGNEUX - Usines Chavanne-Brun, frères H. Large. Tabacs / Large, H. (éditeur). 1 impr. photoméc. (carte postale) : N&B. 1er quart 20e siècle (Coll. Part. L. Tissier).

- **SAVIGNEUX-en-FOREZ (Loire) - Quartier Petite-Vitesse Edit. H. Large, tabacs / Large, H. (éditeur).**
  SAVIGNEUX-en-FOREZ (Loire) - Quartier Petite-Vitesse Edit. H. Large, tabacs / Large, H. (éditeur). 1 impr. photoméc. (carte postale) : N&B. 2e quart 20e siècle (Coll. Part. L. Tissier).

- **SAVIGNEUX-en-FOREZ (Loire) - Quartier Pleuvey Edit. H. Large, tabacs / Large, H. (éditeur). 1 impr.**
  SAVIGNEUX-en-FOREZ (Loire) - Quartier Pleuvey Edit. H. Large, tabacs / Large, H. (éditeur). 1 impr. photoméc. (carte postale) : N&B. 2e quart 20e siècle (Coll. Part. L. Tissier).

Bibliographie

- **BAYLE, Maurice. Regards sur le passé. Chavanne-Brun (1857-1963), équipementier sidérurgique,**
  BAYLE, Maurice. **Regards sur le passé. Chavanne-Brun (1857-1963), équipementier sidérurgique**, *Village de Forez*, supplément au n° 97-98 d´avril 2004, 96 p.

- **LAVENDHOMME, Marie-Odile. Carte archéologique de la Gaule 42 - La Loire**
  LAVENDHOMME, Marie-Odile. **Carte archéologique de la Gaule 42 - La Loire** *Académie des Inscriptions et Belles-Lettres*, 1997
  p. 230

- **DUFOUR, J.-E. Dictionnaire topographique du Forez... 1946.**
  DUFOUR, J.-E. **Dictionnaire topographique du Forez et des paroisses du Lyonnais et du Beaujolais formant le département de la Loire**. Mâcon : imprimerie Protat frères, 1946.
  col. 35, 50, 52, 64, 106, 108, 120, 159, 160, 233, 259, 360, 616, 938, 939, 1027, 1036

- **Savigneux hier et aujourd'hui. LATTA, Claude (dir.). Malesherbes : Maury imprimeur SAS, 2005**
  Savigneux hier et aujourd'hui. LATTA, Claude (dir.). Malesherbes : Maury imprimeur SAS, 2005

- **THIOLLIER, F. Le Forez pittoresque et monumental. 1889.**
  THIOLLIER, Félix. **Le Forez pittoresque et monumental, histoire et description du département de la Loire et de ses confins, ouvrage illustré de 980 gravures ou eaux-fortes, publié sous les auspices de la Diana...** Lyon : Imprimerie A. Waltener, 1889 (2 vol.)
  p. 286, 287

- **VACHET, Adolphe (abbé). Les paroisses du diocèse de Lyon. 1899.**
  VACHET, Adolphe (abbé). **Les paroisses du diocèse de Lyon : archives et antiquités.** Abbaye de Lérins ; Imprimerie M. Bernard,1899. 752 p. ; 27,5 cm.
  p. 457-458

Illustrations

Tableau d'assemblage du plan parcellaire cadastral de la Cne de Savigneux. 1808Plan cadastral, dit cadastre napoléonienDessin au crayon, plume et lavis d'encres colorées sur papier, 1808. AD Loire. 1682VT26_02 Phot. AD Loire, Autr. Reboul (géomètre), Autr. Coignet (géomètre), Autr. Hyacinthe de (ingénieur) Boisboissel IVR82_20134204465NUCA



Tableau d'ass[emblage] de Savigneu[x]. Exercice 1809Plan cadastral, dit cadastre napoléonienDessin au crayon, plume et lavis d'encres colorées sur papier. AD Loire. 1682VT26_01 Phot. AD Loire IVR82_20134204180NUCA

[Section A] Vergnon - Savigneux. [1809 ?]Plan cadastral, dit cadastre napoléonienDessin au crayon, plume et lavis d'encres colorées sur papier. AD Loire. 1682VT26_03 Phot. AD Loire IVR82_20134204466NUCA

Savigneux. Sections B & C dites de Crémérieux, la Loge. [1809 ?]Plan cadastral, dit cadastre napoléonienDessin au crayon, plume et lavis d'encres colorées sur papier. AD Loire. 1682VT26_04 Phot. AD Loire IVR82_20134204467NUCA

Section E dite des Belles Dents. Commune de Savigneux. [1809 ?]Plan cadastral, dit cadastre napoléonienDessin au crayon, plume et lavis d'encres colorées sur papier. AD Loire. 1682VT26_05 Phot. AD Loire IVR82_20134204468NUCA

Comne de Savigneux. Sections F et D. [1809 ?]Plan cadastral, dit cadastre napoléonienDessin au crayon, plume et lavis d'encres colorées sur papier. AD Loire. 1682VT26_06 Phot. AD Loire IVR82_20134204469NUCA

Canal du Forez. Branche principale. Construction de la 5e partie dite de Montbrison... Savigneux.

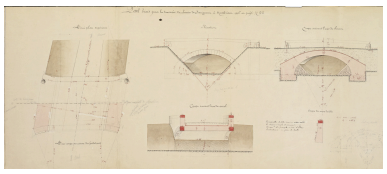

Canal du Forez. Branche principale. Projet d´exécution de la 5e partie dite de Montbrison (...) Pont biais



Le Forez pittoresque. MONTBRISON. - Le Colombon.

Expropriation... [traversée du Bourg de Savigneux]. 1885. Phot. Eric Dessert IVR82_20084200028NUCA

pour la traversée de chemin de Savigneux à Montbrison (...) 1886 . Phot. Eric Dessert, Autr. Mondet (ingénieur des Ponts et chaussées) IVR82_20084200002NUCA

Edition du Forez, Teissaire, journaux, Montbrison (oblitérée en 1909). Repro. Eric Dessert, Autr. Edition du Forez (éditeur) IVR82_20054201392NUCB

145 - Montbrison (Loire) - Les Usines Chavannes-Brun. B.F. (une feuille) [au verso] CARTE POSTALE 25 . UNIS . France . IMP. CATALA FRERES, PARIS. Repro. Eric Dessert, Autr. Berthaud Frères (éditeur) IVR82_20054201391NUCB



SAVIGNEUX - Usines Chavanne-Brun, frères. H. Large. Tabacs. Repro. Eric Dessert, Autr. H. (éditeur) Large IVR82_20054201390NUCB

SAVIGNEUX-en-FOREZ (Loire) - Quartier Petite-Vitesse. Edit. H. Large, tabacs. Repro. Eric Dessert, Autr. H. (éditeur) Large IVR82_20054201380NUCB

SAVIGNEUX-en-FOREZ (Loire) - Quartier Pleuvey. Edit. H. Large, tabacs. Repro. Eric Dessert, Autr. H. (éditeur) Large IVR82_20054201386NUCB

Jument et son poulain, d'un élevage de chevaux de course et loisir situé dans la commune. Phot. Eric Dessert IVR82_20074201475NUCA

Jument et son poulain, d'un élevage de chevaux de course et loisir situé dans la commune. Phot. Eric Dessert IVR82_20074201480NUCA

Vue de l'étang de Sauvagneux (1986 A2 139), depuis l'est. Phot. Thierry Monnet IVR82_20134204275NUCA

Vue d'un édicule voûté situé au sud du moulin de Merlieux (Merlieux, 1986 A1 118, non cadastré). Phot. Thierry Monnet IVR82_20134204285NUCA

Vue intérieure d'un édicule voûté situé au sud du moulin de Merlieux (Merlieux, 1986 A1 118, non cadastré). Phot. Thierry Monnet IVR82_20134204284NUCA

Vue d'un siphon sur le canal du Forez à Barge, le long du chemin n°3 Champdieu-Barge-les Colombons (1986 E2 153). Phot. Thierry Monnet IVR82_20134204223NUCA

Vue d'un siphon sur le canal du Forez à Barge, le long du chemin n°3 Champdieu-Barge-les Colombons (1986 E2 153). Phot. Thierry Monnet IVR82_20134204222NUCA

Vannes sur une artériole du canal du Forez au Breuil (1986 E2 203). Phot. Thierry Monnet IVR82_20134204194NUCA

Vue des vestiges du lavoir de Barge (1986 E2 132). Phot. Caroline Guibaud IVR82_20134204212NUCA

Artériole du canal du Forez à Chantegrelet : ponceau (section 1997 AL). Phot. Thierry Monnet IVR82_20134204253NUCA

Artériole du canal du Forez à Chantegrelet (section 1997 AL). Phot. Thierry Monnet IVR82_20134204254NUCA

Artériole du canal du Forez à Chantegrelet : vanne (section 1997 AL). Phot. Thierry Monnet IVR82_20134204255NUCA

Artériole du canal du Forez à Chantegrelet (section 1997 AL). Phot. Thierry Monnet IVR82_20134204256NUCA

Artériole du canal du Forez à Chantegrelet (section 1997 AL). Phot. Thierry Monnet IVR82_20134204257NUCA

Artériole du canal du Forez à Chantegrelet : ponceau (section 1997 AL). Phot. Thierry Monnet IVR82_20134204258NUCA

Artériole du canal du Forez à Chantegrelet : vanne (section 1997 AL). Phot. Thierry Monnet IVR82_20134204259NUCA

Ponceau sur le canal du Forez au Peyrot (1997 AY non cadastré, entre AY 93 et AY 98). Phot. Thierry Monnet IVR82_20134204153NUCA

Vue du canal vers le Bourg de Savigneux. Phot. Didier Gourbin IVR82_20074201157NUCA

Vue du pont sur le Vizézy à Bullieu (1986 F non cadastré, vers F 17). Phot. Thierry Monnet IVR82_20134204238NUCA

Vue du pont sur le Vizézy à Bullieu (1986 F non cadastré, vers F 17). Phot. Thierry Monnet IVR82_20134204239NUCA

Vue du pont sur le Vizézy à Bullieu (1986 F non cadastré, vers F 17). Phot. Thierry Monnet IVR82_20134204240NUCA

Vue du pont sur le Moingt à Crémérieux (1997 AS non cadastré, vers AS 40). Phot. Caroline Guibaud IVR82_20134204104NUCA

Vue du pont sur le Moingt à Crémérieux (1997 AS non cadastré, vers AS 40). Phot. Caroline Guibaud IVR82_20134204105NUCA

Vue du pont sur le Moingt à Crémérieux (1997 AS non cadastré, vers AS 40). Phot. Caroline Guibaud IVR82_20134204106NUCA

Vue d'un clos (murs en pisé) à Crémérieux (1997 AX 13). Phot. Thierry Monnet IVR82_20134204094NUCA

Vue d'un clos (murs en pisé) à Crémérieux (1997 AX 13). Détail du portail. Phot. Thierry Monnet IVR82_20134204095NUCA

Paysage avec clos en pisé,
vers le Bourg (section BB).
Phot. Didier Gourbin
IVR82_20074201159NUCA

Ferme non repérée à
Vergnon (1986 A1 55).
Phot. Thierry Monnet
IVR82_20134204276NUCA

Ferme non repérée à
Barge (1986 E2 127, 128).
Phot. Thierry Monnet
IVR82_20134204214NUCA

Ferme non repérée à
l'Etang (1997 AM 2).
Phot. Thierry Monnet
IVR82_20134204088NUCA

Ferme non repérée à l'Etang
(1997 AM 2) : vue du puits.
Phot. Thierry Monnet
IVR82_20134204087NUCA

Ferme non repérée à
Brioude(1997 AX 20). Logis.
Phot. Thierry Monnet
IVR82_20134204093NUCA

Ferme non repérée à Brioude(1997
AX 20). Grange-étable.
Phot. Thierry Monnet
IVR82_20134204092NUCA

Ferme non repérée à
Chantemerle (1997 BA 28).
Phot. Thierry Monnet
IVR82_20134204071NUCA

Ferme non repérée à
Bicêtre (1997 BE 11).
Phot. Caroline Guibaud
IVR82_20134204175NUCA

Ferme non repérée à Bicêtre (1997 BE 11). Croix fixée en façade.
Phot. Caroline Guibaud
IVR82_20134204176NUCA

Ferme non repérée à Bellevue (1997 BH 202)
Phot. Thierry Monnet
IVR82_20134204188NUCA

Grange-étable isolée à Bicêtre (1997 AC 2).
Phot. Thierry Monnet
IVR82_20134204235NUCA

Grange-étable isolée à Crémérieux (1997 AS 17).
Mur en pisé de mâchefer.
Phot. Thierry Monnet
IVR82_20134204132NUCA

Ancien cuvage, puis maison de forgeron, à Chantemerle (1997 AP 58).
Phot. Thierry Monnet
IVR82_20134204084NUCA

Ancien cuvage, puis maison de forgeron, à Chantemerle (1997 AP 58).
Phot. Thierry Monnet
IVR82_20134204085NUCA

Anciens cuvages, agrandis en maisons ou fermes, à Chantemerle (1997 AS 24, 31). Vue côté rue.
Phot. Thierry Monnet
IVR82_20134204089NUCA

Anciens cuvages, agrandis en maisons ou fermes, à Chantemerle (1997 AS 24, 31). Vue côté champs.
Phot. Thierry Monnet
IVR82_20134204090NUCA

Paysage périurbain aux Purelles : anciens clos (1997 AZ 139, 140 : bâti ; AZ 50, 51, 108 : clos)
Phot. Thierry Monnet
IVR82_20134204150NUCA

Ancienne loge (agrandie) aux Purelles (1997 AZ 139, 140).
Phot. Thierry Monnet
IVR82_20134204149NUCA

Vestige de pigeonnier (?) à la Loge (1986 B2 95).
Phot. Thierry Monnet
IVR82_20134204315NUCA

Vestige de pigeonnier (?) à la Loge (1986 B2 95). Détail de maçonnerie.
Phot. Thierry Monnet
IVR82_20134204316NUCA

Quartier de Pleuvey, rue de la Petite Vitesse. Ancien café Spéry, épicerie (1809 C 121, partie).
Phot. Thierry Monnet
IVR82_20134204136NUCA

Quartier de Pleuvey, rue de la Petite Vitesse. Maison, remise, atelier ou usine (1809 C 12 a).
Phot. Thierry Monnet
IVR82_20134204137NUCA

Quartier de Pleuvey, rue de la Petite Vitesse. Maison, remise, atelier ou usine (1809 C 12 a).
Phot. Thierry Monnet
IVR82_20134204138NUCA

Quartier de Pleuvey, rue de la Petite Vitesse. Maison, remise, atelier ou usine (1809 C 12 a).
Phot. Thierry Monnet
IVR82_20134204139NUCA

Quartier de Pleuvey, rue de la Petite Vitesse. Ancien café ou commerce ? (1809 C 156).
Phot. Thierry Monnet
IVR82_20134204140NUCA

Quartier de Pleuvey, rue de la Poste. Immeuble (1809 AZ 30).
Phot. Thierry Monnet
IVR82_20134204141NUCA

Maison au Chevillon (1997 BB 255).
Phot. Caroline Guibaud
IVR82_20134204072NUCA

Vue de l'huilerie Laurent (1997 BK 66 a, 17 rue de Feurs).
Phot. Caroline Guibaud
IVR82_20134204166NUCA

Maison au Chevillon (1997 BB 255). Détail de la porte. Phot. Caroline Guibaud IVR82_20134204073NUCA

Vue de l'huilerie Laurent (1997 BK 66 a, 17 rue de Feurs). Détail de la porte. Phot. Caroline Guibaud IVR82_20134204167NUCA

Maison, 19 rue de Feurs (1997 BK 65). Phot. Caroline Guibaud IVR82_20134204168NUCA

Maison, 19 rue de Feurs (1997 BK 65). Phot. Caroline Guibaud IVR82_20134204169NUCA

Ferme, puis maison, 21 rue de Feurs (1997 BK 97). Phot. Caroline Guibaud IVR82_20134204170NUCA

Ferme, puis maison, 21 rue de Feurs (1997 BK 97). Pigeonnier. Phot. Caroline Guibaud IVR82_20134204171NUCA

Ferme, puis maison, 21 rue de Feurs. Pressoir (Aux Jacquins, 1997 BK 92). Phot. Caroline Guibaud IVR82_20134204172NUCA

Ferme, puis maison, 21 rue de Feurs. Pressoir (Aux Jacquins, 1997 BK 92). Phot. Caroline Guibaud IVR82_20134204173NUCA

Détail de matériaux (ancienne ferme, Aux Jacquins, 1997 BK 90). Phot. Caroline Guibaud IVR82_20134204174NUCA

Maison (mairie dans la 2e moitié du 19e siècle), puis café-restaurant, rue de Feurs (la Croix Meyssant, 1997 BH 90).

Phot. Thierry Monnet
IVR82_20134204182NUCA

Mare de jardin ou boutasse (Bellevue, 1997 BH 56).
Phot. Thierry Monnet
IVR82_20134204067NUCA

Maisons, n°2, 4 et 6 boulevard Duguet (1997 BH 9, 17, 18), vues depuis le sud.
Phot. Thierry Monnet
IVR82_20134204185NUCA

Maisons, n°2, 4 et 6 boulevard Duguet (1997 BH 9, 17, 18), vues depuis le nord.
Phot. Thierry Monnet
IVR82_20134204187NUCA

Maisons, n°2, 4 et 6 boulevard Duguet (1997 BH 9, 17, 18), vue arrière (depuis le sud-est).
Phot. Thierry Monnet
IVR82_20134204186NUCA

Maison à la Verdière, rue de Bellevue (1997 BH 291).
Phot. Thierry Monnet
IVR82_20134204184NUCA

Usine avec habitation et bureaux, rue de Bellevue (la Verdière, 1997 BH 166, 301).
Phot. Thierry Monnet
IVR82_20134204183NUCA

Pavillon du lotissement de Chantemerle (1997 AT 6).
Phot. Thierry Monnet
IVR82_20134204156NUCA

Vue de la zone industrielle de Croix Meyssant : sites DuPont Coating Powders et VAI CLECIM (ancienne usine Chavanne-Brun).
Phot. Didier Gourbin
IVR82_20074200117NUCA

Vue de la zone industrielle de Croix Meyssant : sites DuPont Coating Powders et VAI CLECIM (ancienne usine Chavanne-Brun).
Phot. Didier Gourbin
IVR82_20074200118NUCA

Pavillon rue du Champ de Mars (1997 AT 74). Phot. Thierry Monnet IVR82_20134204154NUCA

Pavillon rue du Champ de Mars (1997 AT 75). Phot. Thierry Monnet IVR82_20134204155NUCA

Alignement de mûriers à Crémérieux (1997 AW 36). Phot. Thierry Monnet IVR82_20134204129NUCA

Dossiers liés

Dossier(s) de synthèse :
Présentation du canton de Montbrison (IA42001296) Rhône-Alpes, Loire, Loire
Oeuvres en rapport :
Château de Merlieu (IA42003404) Savigneux, Merlieu
Cimetière (IA42003477) Savigneux, Chantegrelet
Colombier (IA42003424) Rhône-Alpes, Loire, Savigneux, Bullieu
Communs et ferme du château de Merlieu (IA42003405) Savigneux, Merlieu
Communs et ferme du château de Vergnon (IA42003402) Savigneux, Vergnon
Croix de chemin (IA42003409) Savigneux, Merlieu
Croix de chemin (IA42003469) Savigneux, Chantemerle, route de Lyon
Croix de chemin (IA42003410) Savigneux, la Sauvade
Croix de chemin (IA42003403) Savigneux, Vergnon
Croix de chemin (IA42003439) Savigneux, Morenol
Croix de chemin (IA42003427) Savigneux, Bullieu
Croix de chemin (IA42003450) Savigneux, Crémérieux
Croix de chemin (IA42003411) Savigneux, la Loge
Croix de chemin, dite la croix Meyssant (IA42003480) Savigneux, la Croix Meyssant
Croix de cimetière (IA42003478) Savigneux, Chantegrelet
Cuvage (IA42003487) Savigneux, le Chevillon, rue du Vizézy
Demeure (IA42003413) Savigneux, la Sauvade
Demeure (IA42003420) Savigneux, le Breuil
Demeure, dite château de Vergnon (IA42003401) Savigneux, Vergnon
Demeure de Faury (IA42003434) Savigneux, Faury
Demeure de Vaure (IA42003429) Savigneux, Vaure
Demeure dite château de Bullieu (détruit), communs (IA42003423) Rhône-Alpes, Loire, Savigneux, Bullieu
Église paroissiale Notre-Dame-de-l'Assomption (IA42001378) Savigneux, Chantemerle
Étang de Savigneux (IA42003445) Savigneux, l' Etang
Ferme (IA42003443) Savigneux, Morenol
Ferme (IA42003454) Savigneux, Crémérieux
Ferme (IA42003452) Savigneux, le Champ de Mars
Ferme (IA42003406) Savigneux, Vergnon
Ferme (IA42003474) Savigneux, le Chevillon
Ferme (IA42003412) Savigneux, la Sauvade
Ferme (IA42003435) Savigneux, Faury
Ferme (IA42003455) Savigneux, Crémérieux, rue des Laitiers
Ferme (IA42003418) Savigneux, Barge
Ferme (IA42003457) Savigneux, Crémérieux
Ferme (IA42003428) Savigneux, Vaure
Ferme (IA42003437) Savigneux, Champage
Ferme (IA42003453) Savigneux, Crémérieux
Ferme (IA42003408) Savigneux, Sauvagneux
Ferme (IA42003446) Savigneux, Chantemerle
Ferme (IA42003415) Savigneux, les Belles-Dents
Ferme (IA42003407) Savigneux, Merlieu
Ferme (IA42003438) Savigneux, Faury
Ferme (IA42003416) Savigneux, Barge
Ferme (IA42003447) Savigneux, la Bruyère
Ferme (IA42003414) Savigneux, la Loge
Ferme (IA42003460) Savigneux, au Peyrot
Ferme, dite domaine de Midi (IA42003426) Savigneux, Bullieu
Ferme, maison de tuilier (IA42003419) Rhône-Alpes, Loire, Savigneux, le Breuil
Ferme, puis élevage de chevaux de course (IA42003422) Savigneux, les Colombons
Ferme de vigneron (IA42003456) Rhône-Alpes, Loire, Savigneux, Crémérieux, rue des Laitiers

Ferme du château de Bullieu (IA42003425) Savigneux, Bullieu
Grange (IA42003432) Savigneux, Faury
Grange-étable (IA42003448) Savigneux, la Bruyère
Grotte de Lourdes (IA42003470) Savigneux, Chantemerle, route de Lyon
La route de Lyon (IA42003465) Savigneux, rue de Lyon
Lavoir (IA42003451) Savigneux, Crémérieux
Mairie-école, puis groupe scolaire (IA42003472) Rhône-Alpes, Loire, Savigneux, le Chevillon
Maison (IA42003463) Rhône-Alpes, Loire, Savigneux, les Purelles, rue de l' Agriculture
Maison (IA42003462) Savigneux, Chantemerle
Maison (IA42003471) Savigneux, Chantemerle, route de Lyon
Maison de garde-barrière (IA42003459) Rhône-Alpes, Loire, Savigneux, Crémérieux
Maison de l'entrepreneur en maçonnerie Marius Brunel (IA42003464) Rhône-Alpes, Loire, Savigneux, Chantemerle, rue de Lyon
Maison forte de Morenol, puis château de Montrouge (IA42003440) Savigneux, Montrouge
Minoterie Peyer (IA42003461) Savigneux, Chantemerle, rue de Lyon
Monument aux morts (IA42003468) Savigneux, Chantemerle
Pigeonnier (IA42003444) Savigneux, Morenol
Pigeonnier (IA42003417) Savigneux, Barge
Pigeonnier (IA42003430) Savigneux, Vaure
Pigeonnier (IA42003436) Savigneux, Faury
Pont canal (IA42003475) Savigneux, Pleuvey
Prieuré Saint-Nizier, puis Sainte-Croix (détruit) (IA42003479) Savigneux, Bicêtre
Scierie Plagneux (détruite) (IA42003467) Savigneux, Chantemerle, rue de Lyon
Séchoir à plantes médicinales (IA42003431) Savigneux, Vaure
Siphon (IA42003476) Savigneux, Pleuvey
Statue monumentale de la Vierge, dite madone (IA42003473) Savigneux, Pleuvey, route de Lyon
Tuilerie, briqueterie (IA42003433) Savigneux, Faury
Tuilerie Pinton, puis Bégonnet, puis Coudière (détruite) (IA42003466) Savigneux, Chantemerle, rue de Lyon
Usine de meubles Giroud (IA42003449) Savigneux, Crémérieux

Auteur(s) du dossier : Caroline Guibaud, Thierry Monnet
Copyright(s) : © Région Rhône-Alpes, Inventaire général du patrimoine culturel ; © Conseil général de la Loire

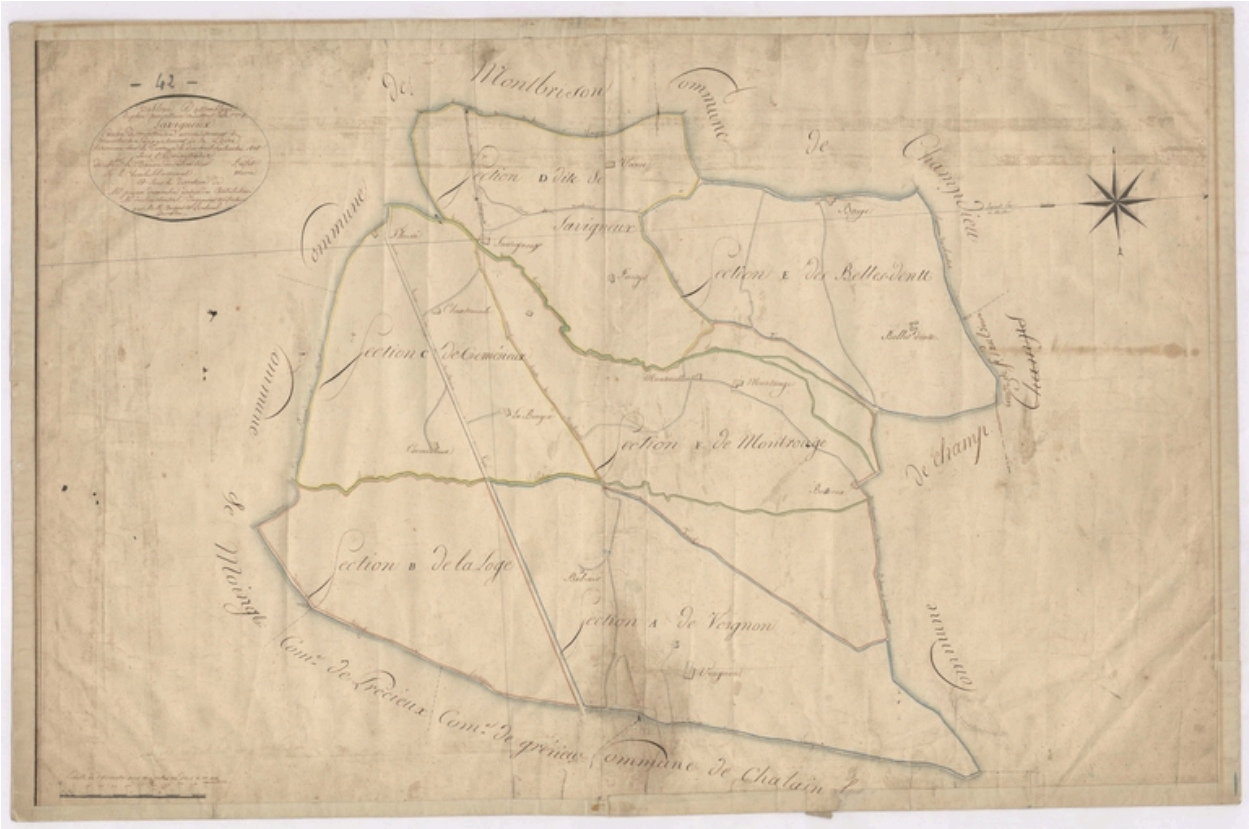

Tableau d'assemblage du plan parcellaire cadastral de la Cne de Savigneux. 1808Plan cadastral, dit cadastre napoléonienDessin au crayon, plume et lavis d'encres colorées sur papier, 1808. AD Loire. 1682VT26_02

Référence du document reproduit :

- **Tableau d'assemblage du plan parcellaire cadastral de la Cne de Savigneux [Plan cadastral de la Tableau d'assemblage du plan parcellaire cadastral de la Cne de Savigneux** [Plan cadastral de la commune de Savigneux] / Reboul (géomètre) ; Coignet (géomètre) ; Boisboissel de (ingénieur). 1 dess. : encre noire, lavis gris, jaune, bleu et rose sur papier. Echelle 1:10000. 1808 (AD Loire. 1682VT26_02). Suite du cartouche : "canton de Montbrison, arrondissement de Montbrison, département de la Loire. Terminé sur le terrein le 18 septembre 1808, sous l´administration de Mr le baron du Colombier préfet, Mr le chevalier Dumoncel maire, et sous la direction de Mr Payan Dumoulin directeur des contributions, Mr de Boisboissel ingénieur vérificateur, par MMr. Reboul et Coignet géomètres".

- **Tableau d'assemblage du plan parcellaire cadastral de la Cne de Savigneux [Plan cadastral de la Tableau d'assemblage du plan parcellaire cadastral de la Cne de Savigneux** [Plan cadastral de la commune de Savigneux] / Reboul (géomètre) ; Coignet (géomètre) ; Boisboissel de (ingénieur). 1 dess. : encre noire, lavis gris, jaune, bleu et rose sur papier. Echelle 1:10000. 1808 (AD Loire. 1682VT26_02). Suite du cartouche : "canton de Montbrison, arrondissement de Montbrison, département de la Loire. Terminé sur le terrein le 18 septembre 1808, sous l´administration de Mr le baron du Colombier préfet, Mr le chevalier Dumoncel maire, et sous la direction de Mr Payan Dumoulin directeur des contributions, Mr de Boisboissel ingénieur vérificateur, par MMr. Reboul et Coignet géomètres".

IVR82_20134204465NUCA
Auteur de l'illustration : AD Loire
Auteur du document reproduit : Reboul (géomètre), Coignet (géomètre), Hyacinthe de (ingénieur) Boisboissel
© Région Rhône-Alpes, Inventaire général du patrimoine culturel ; © Archives départementales de la Loire
reproduction soumise à autorisation du titulaire des droits d'exploitation



Tableau d'ass[emblage] de Savigneu[x]. Exercice 1809Plan cadastral, dit cadastre napoléonienDessin au crayon, plume et lavis d'encres colorées sur papier. AD Loire. 1682VT26_01

Référence du document reproduit :

- **Tableau d'ass[emblage] de Savigneu[x]. Exercice 1809 [Plan cadastral de la commune de Savigneux] / Tableau d'ass[emblage] de Savigneu[x]. Exercice 1809** [Plan cadastral de la commune de Savigneux] / 1 dess. : encre noire, lavis rose sur papier. [Echelle 1:10000]. [1809 ?] (AD Loire. 1682VT26_01)

- **Tableau d'ass[emblage] de Savigneu[x]. Exercice 1809 [Plan cadastral de la commune de Savigneux] / Tableau d'ass[emblage] de Savigneu[x]. Exercice 1809** [Plan cadastral de la commune de Savigneux] / 1 dess. : encre noire, lavis rose sur papier. [Echelle 1:10000]. [1809 ?] (AD Loire. 1682VT26_01)

IVR82_20134204180NUCA
Auteur de l'illustration : AD Loire
© Région Rhône-Alpes, Inventaire général du patrimoine culturel ; © Archives départementales de la Loire
reproduction soumise à autorisation du titulaire des droits d'exploitation

[Section A] Vergnon - Savigneux. [1809 ?]Plan cadastral, dit cadastre napoléonienDessin au crayon, plume et lavis d'encres colorées sur papier. AD Loire. 1682VT26_03

Référence du document reproduit :

- **[Section A] Vergnon - Savigneux[Plan cadastral de la commune de Savigneux] / 1 dess. : encre noire, [Section A] Vergnon - Savigneux**[Plan cadastral de la commune de Savigneux] / 1 dess. : encre noire, lavis rose et bleu sur papier. Echelle 1:5000. [1809 ?] (AD Loire. 1682VT26_03).

- **[Section A] Vergnon - Savigneux[Plan cadastral de la commune de Savigneux] / 1 dess. : encre noire, [Section A] Vergnon - Savigneux**[Plan cadastral de la commune de Savigneux] / 1 dess. : encre noire, lavis rose et bleu sur papier. Echelle 1:5000. [1809 ?] (AD Loire. 1682VT26_03).

IVR82_20134204466NUCA
Auteur de l'illustration : AD Loire
© Région Rhône-Alpes, Inventaire général du patrimoine culturel ; © Archives départementales de la Loire
reproduction soumise à autorisation du titulaire des droits d'exploitation

Savigneux. Sections B & C dites de Crémérieux, la Loge. [1809 ?]Plan cadastral, dit cadastre napoléonienDessin au crayon, plume et lavis d'encres colorées sur papier. AD Loire. 1682VT26_04

Référence du document reproduit :

- **Savigneux. Sections B & C dites de Crémérieux, la Loge [Plan cadastral de la commune de Savigneux. Sections B & C dites de Crémérieux, la Loge** [Plan cadastral de la commune de Savigneux] / 1 dess. : encre noire, lavis rose et bleu sur papier. Echelle 1:5000. [1809 ?] (AD Loire. 1682VT26_04).

- **Savigneux. Sections B & C dites de Crémérieux, la Loge [Plan cadastral de la commune de Savigneux. Sections B & C dites de Crémérieux, la Loge** [Plan cadastral de la commune de Savigneux] / 1 dess. : encre noire, lavis rose et bleu sur papier. Echelle 1:5000. [1809 ?] (AD Loire. 1682VT26_04).

IVR82_20134204467NUCA
Auteur de l'illustration : AD Loire
© Région Rhône-Alpes, Inventaire général du patrimoine culturel ; © Archives départementales de la Loire
reproduction soumise à autorisation du titulaire des droits d'exploitation

Section E dite des Belles Dents. Commune de Savigneux. [1809 ?]Plan cadastral, dit cadastre napoléonienDessin au crayon, plume et lavis d'encres colorées sur papier. AD Loire. 1682VT26_05

Référence du document reproduit :

- **Section E dite des Belles Dents. Commune de Savigneux [Plan cadastral de la commune de Savigneux] / Section E dite des Belles Dents. Commune de Savigneux** [Plan cadastral de la commune de Savigneux] / 1 dess. : encre noire, lavis rose, vert et bleu sur papier. Echelle 1:5000. [1809 ?] (AD Loire. 1682VT26_05).

- **Section E dite des Belles Dents. Commune de Savigneux [Plan cadastral de la commune de Savigneux] / Section E dite des Belles Dents. Commune de Savigneux** [Plan cadastral de la commune de Savigneux] / 1 dess. : encre noire, lavis rose, vert et bleu sur papier. Echelle 1:5000. [1809 ?] (AD Loire. 1682VT26_05).

IVR82_20134204468NUCA
Auteur de l'illustration : AD Loire
© Région Rhône-Alpes, Inventaire général du patrimoine culturel ; © Archives départementales de la Loire
reproduction soumise à autorisation du titulaire des droits d'exploitation

Comne de Savigneux. Sections F et D. [1809 ?]Plan cadastral, dit cadastre napoléonienDessin au crayon, plume et lavis d'encres colorées sur papier. AD Loire. 1682VT26_06

Référence du document reproduit :

- **Comne de Savigneux. Sections F et D [Plan cadastral de la commune de Savigneux ; sections de Comne de Savigneux. Sections F et D** [Plan cadastral de la commune de Savigneux ; sections de Savigneux et de Montrouge] / 1 dess. : encre noire, lavis rose, gris, vert et bleu sur papier. Echelle 1:5000. [1809 ?] (AD Loire. 1682VT26_06). Annotation : "Section F renfermant l´ancienne section D dite de Bullieu / de la section E dite de Vergnion la partie par delà l´ancien [un mot manquant ?] / de Montbrison à Feurs".

- **Comne de Savigneux. Sections F et D [Plan cadastral de la commune de Savigneux ; sections de Comne de Savigneux. Sections F et D** [Plan cadastral de la commune de Savigneux ; sections de Savigneux et de Montrouge] / 1 dess. : encre noire, lavis rose, gris, vert et bleu sur papier. Echelle 1:5000. [1809 ?] (AD Loire. 1682VT26_06). Annotation : "Section F renfermant l´ancienne section D dite de Bullieu / de la section E dite de Vergnion la partie par delà l´ancien [un mot manquant ?] / de Montbrison à Feurs".

IVR82_20134204469NUCA
Auteur de l'illustration : AD Loire
© Région Rhône-Alpes, Inventaire général du patrimoine culturel ; © Archives départementales de la Loire
reproduction soumise à autorisation du titulaire des droits d'exploitation

Canal du Forez. Branche principale. Construction de la 5e partie dite de Montbrison... Savigneux. Expropriation... [traversée du Bourg de Savigneux]. 1885.

Référence du document reproduit :

- **Ministère de l'Agriculture. Ponts et chaussées. Canal du Forez. Branche principale. Construction de Ministère de l'Agriculture. Ponts et chaussées. Canal du Forez. Branche principale. Construction de la 5e partie dite de Montbrison. 2e lot d'adjudication compris entre la RD n°1 et le domaine de Villeroy. Commune de Savigneux. Expropriation pour cause d'utilité publique**... Dressé par l'ingénieur ordinaire soussigné, à Montbrison le 28 octobre 1885 / 1 dess. : encre et lavis colorés sur calque toilé ; éch. 1:1000 ; h. 31 cm, la. 21 cm x 11 plis. 1885 (A. SMIF, Montbrison. Carton 210. Dossier 3917. Pièce 5). - plan-masse de la tuilerie appartenant à Bégonnet Pierre, épicier à Champdieu (carrière de la tuilerie) - plans-masse du siphon, acqueduc, école communale, abattoir.

- **Ministère de l'Agriculture. Ponts et chaussées. Canal du Forez. Branche principale. Construction de Ministère de l'Agriculture. Ponts et chaussées. Canal du Forez. Branche principale. Construction de la 5e partie dite de Montbrison. 2e lot d'adjudication compris entre la RD n°1 et le domaine de Villeroy. Commune de Savigneux. Expropriation pour cause d'utilité publique**... Dressé par l'ingénieur ordinaire soussigné, à Montbrison le 28 octobre 1885 / 1 dess. : encre et lavis colorés sur calque toilé ; éch. 1:1000 ; h. 31 cm, la. 21 cm x 11 plis. 1885 (A. SMIF, Montbrison. Carton 210. Dossier 3917. Pièce 5). - plan-masse de la tuilerie appartenant à Bégonnet Pierre, épicier à Champdieu (carrière de la tuilerie) - plans-masse du siphon, acqueduc, école communale, abattoir.

IVR82_20084200028NUCA
Auteur de l'illustration : Eric Dessert
© Région Rhône-Alpes, Inventaire général du patrimoine culturel ; © Archives du SMIF, Montbrison
reproduction soumise à autorisation du titulaire des droits d'exploitation

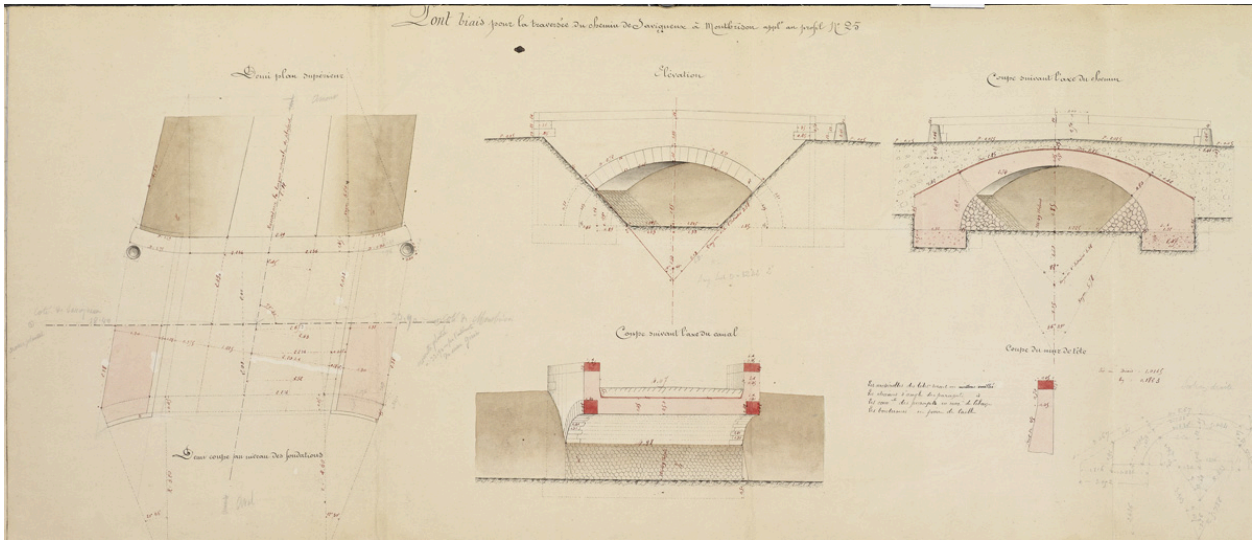

Canal du Forez. Branche principale. Projet d´exécution de la 5e partie dite de Montbrison (...) Pont biais pour la traversée de chemin de Savigneux à Montbrison (...) 1886 .

Référence du document reproduit :

- **Ministère de l'Agriculture. Ponts et chaussées. Canal du Forez. Branche principale. Achèvement. Ministère de l'Agriculture. Ponts et chaussées. Canal du Forez. Branche principale. Achèvement. Projet d´exécution de la 5e partie dite de Montbrison. 2e lot d´adjudication compris entre la RD 1 et le domaine de Villeroy. Dessin des ouvrages d´art. Pont biais pour la traversée de chemin de Savigneux à Montbrison applicable au profil n°25 bis**... Dressé par l´ingénieur ordinaire soussigné, à Montbrison le 28 août 1886 ; signé Mondet / Mondet (ingénieur des Ponts et chaussées). 1 dess. : encre et lavis colorés sur papier toilé ; h. 31 cm, la. 94,5 cm (plié accordéon). 1886 (A. SMIF, Montbrison. Carton 211. Dossier 3919. Pièce 41).

- **Ministère de l'Agriculture. Ponts et chaussées. Canal du Forez. Branche principale. Achèvement. Ministère de l'Agriculture. Ponts et chaussées. Canal du Forez. Branche principale. Achèvement. Projet d´exécution de la 5e partie dite de Montbrison. 2e lot d´adjudication compris entre la RD 1 et le domaine de Villeroy. Dessin des ouvrages d´art. Pont biais pour la traversée de chemin de Savigneux à Montbrison applicable au profil n°25 bis**... Dressé par l´ingénieur ordinaire soussigné, à Montbrison le 28 août 1886 ; signé Mondet / Mondet (ingénieur des Ponts et chaussées). 1 dess. : encre et lavis colorés sur papier toilé ; h. 31 cm, la. 94,5 cm (plié accordéon). 1886 (A. SMIF, Montbrison. Carton 211. Dossier 3919. Pièce 41).

IVR82_20084200002NUCA
Auteur de l'illustration : Eric Dessert
Auteur du document reproduit : Mondet (ingénieur des Ponts et chaussées)
© Région Rhône-Alpes, Inventaire général du patrimoine culturel ; © Archives du SMIF, Montbrison
reproduction soumise à autorisation du titulaire des droits d'exploitation



Le Forez pittoresque. MONTBRISON. - Le Colombon. Edition du Forez, Teissaire, journaux, Montbrison (oblitérée en 1909).

Référence du document reproduit :

- **« Le Forez pittoresque ». MONTBRISON. - Le Colombon. Edition du Forez, Teissaire, journaux, « Le Forez pittoresque ». MONTBRISON. - Le Colombon**. Edition du Forez, Teissaire, journaux, Montbrison / Edition du Forez (éditeur). 1 impr. photoméc. (carte postale) : N&B. 1er quart 20e siècle (tamponnée en 1909) (Coll. Part. L. Tissier).

- **« Le Forez pittoresque ». MONTBRISON. - Le Colombon. Edition du Forez, Teissaire, journaux, « Le Forez pittoresque ». MONTBRISON. - Le Colombon**. Edition du Forez, Teissaire, journaux, Montbrison / Edition du Forez (éditeur). 1 impr. photoméc. (carte postale) : N&B. 1er quart 20e siècle (tamponnée en 1909) (Coll. Part. L. Tissier).

IVR82_20054201392NUCB
Auteur de l'illustration (reproduction) : Eric Dessert
Auteur du document reproduit : Edition du Forez (éditeur)
© Région Rhône-Alpes, Inventaire général du patrimoine culturel ; © Collection particulière
reproduction soumise à autorisation du titulaire des droits d'exploitation

145 - Montbrison (Loire) - Les Usines Chavannes-Brun. B.F. (une feuille) [au verso] CARTE POSTALE 25 . UNIS . France . IMP. CATALA FRERES, PARIS.

Référence du document reproduit :

- **145 - Montbrison (Loire) - Les Usines Chavannes-Brun B.F. (une feuille) [au verso] CARTE POSTALE 25**
  145 - Montbrison (Loire) - Les Usines Chavannes-Brun B.F. (une feuille) [au verso] CARTE POSTALE 25 . UNIS . France . IMP. CATALA FRERES, PARIS. / Berthaud Frères (éditeur). 1 impr. photoméc. (carte postale) : N&B. 1er quart 20e siècle (Coll. Part. L. Tissier).

- **145 - Montbrison (Loire) - Les Usines Chavannes-Brun B.F. (une feuille) [au verso] CARTE POSTALE 25**
  145 - Montbrison (Loire) - Les Usines Chavannes-Brun B.F. (une feuille) [au verso] CARTE POSTALE 25 . UNIS . France . IMP. CATALA FRERES, PARIS. / Berthaud Frères (éditeur). 1 impr. photoméc. (carte postale) : N&B. 1er quart 20e siècle (Coll. Part. L. Tissier).

IVR82_20054201391NUCB
Auteur de l'illustration (reproduction) : Eric Dessert
Auteur du document reproduit : Berthaud Frères (éditeur)
© Région Rhône-Alpes, Inventaire général du patrimoine culturel ; © Collection particulière
reproduction soumise à autorisation du titulaire des droits d'exploitation

SAVIGNEUX - Usines Chavanne-Brun, frères. H. Large. Tabacs.

Référence du document reproduit :

- **SAVIGNEUX - Usines Chavanne-Brun, frères H. Large. Tabacs / Large, H. (éditeur). 1 impr. photoméc. SAVIGNEUX - Usines Chavanne-Brun, frères** H. Large. Tabacs / Large, H. (éditeur). 1 impr. photoméc. (carte postale) : N&B. 1er quart 20e siècle (Coll. Part. L. Tissier).

- **SAVIGNEUX - Usines Chavanne-Brun, frères H. Large. Tabacs / Large, H. (éditeur). 1 impr. photoméc. SAVIGNEUX - Usines Chavanne-Brun, frères** H. Large. Tabacs / Large, H. (éditeur). 1 impr. photoméc. (carte postale) : N&B. 1er quart 20e siècle (Coll. Part. L. Tissier).

IVR82_20054201390NUCB
Auteur de l'illustration (reproduction) : Eric Dessert
Auteur du document reproduit : H. (éditeur) Large
© Région Rhône-Alpes, Inventaire général du patrimoine culturel ; © Collection particulière
reproduction soumise à autorisation du titulaire des droits d'exploitation



SAVIGNEUX-en-FOREZ (Loire) - Quartier Petite-Vitesse. Edit. H. Large, tabacs.

Référence du document reproduit :

- **SAVIGNEUX-en-FOREZ (Loire) - Quartier Petite-Vitesse Edit. H. Large, tabacs / Large, H. (éditeur). SAVIGNEUX-en-FOREZ (Loire) - Quartier Petite-Vitesse** Edit. H. Large, tabacs / Large, H. (éditeur). 1 impr. photoméc. (carte postale) : N&B. 2e quart 20e siècle (Coll. Part. L. Tissier).

- **SAVIGNEUX-en-FOREZ (Loire) - Quartier Petite-Vitesse Edit. H. Large, tabacs / Large, H. (éditeur). SAVIGNEUX-en-FOREZ (Loire) - Quartier Petite-Vitesse** Edit. H. Large, tabacs / Large, H. (éditeur). 1 impr. photoméc. (carte postale) : N&B. 2e quart 20e siècle (Coll. Part. L. Tissier).

IVR82_20054201380NUCB
Auteur de l'illustration (reproduction) : Eric Dessert
Auteur du document reproduit : H. (éditeur) Large
© Région Rhône-Alpes, Inventaire général du patrimoine culturel ; © Collection particulière
reproduction soumise à autorisation du titulaire des droits d'exploitation



SAVIGNEUX-en-FOREZ (Loire) - Quartier Pleuvey. Edit. H. Large, tabacs.

Référence du document reproduit :

- **SAVIGNEUX-en-FOREZ (Loire) - Quartier Pleuvey Edit. H. Large, tabacs / Large, H. (éditeur). 1 impr. SAVIGNEUX-en-FOREZ (Loire) - Quartier Pleuvey** Edit. H. Large, tabacs / Large, H. (éditeur). 1 impr. photoméc. (carte postale) : N&B. 2e quart 20e siècle (Coll. Part. L. Tissier).

- **SAVIGNEUX-en-FOREZ (Loire) - Quartier Pleuvey Edit. H. Large, tabacs / Large, H. (éditeur). 1 impr. SAVIGNEUX-en-FOREZ (Loire) - Quartier Pleuvey** Edit. H. Large, tabacs / Large, H. (éditeur). 1 impr. photoméc. (carte postale) : N&B. 2e quart 20e siècle (Coll. Part. L. Tissier).

IVR82_20054201386NUCB
Auteur de l'illustration (reproduction) : Eric Dessert
Auteur du document reproduit : H. (éditeur) Large
© Région Rhône-Alpes, Inventaire général du patrimoine culturel ; © Collection particulière
reproduction soumise à autorisation du titulaire des droits d'exploitation

Jument et son poulain, d'un élevage de chevaux de course et loisir situé dans la commune.

IVR82_20074201475NUCA
Auteur de l'illustration : Eric Dessert
© Région Rhône-Alpes, Inventaire général du patrimoine culturel
reproduction soumise à autorisation du titulaire des droits d'exploitation

Jument et son poulain, d'un élevage de chevaux de course et loisir situé dans la commune.

IVR82_20074201480NUCA
Auteur de l'illustration : Eric Dessert
© Région Rhône-Alpes, Inventaire général du patrimoine culturel
reproduction soumise à autorisation du titulaire des droits d'exploitation

Vue de l'étang de Sauvagneux (1986 A2 139), depuis l'est.

IVR82_20134204275NUCA
Auteur de l'illustration : Thierry Monnet
Date de prise de vue : 2007
© Région Rhône-Alpes, Inventaire général du patrimoine culturel
reproduction soumise à autorisation du titulaire des droits d'exploitation

Vue d'un édicule voûté situé au sud du moulin de Merlieux (Merlieux, 1986 A1 118, non cadastré).

IVR82_20134204285NUCA
Auteur de l'illustration : Thierry Monnet
Date de prise de vue : 2007
© Région Rhône-Alpes, Inventaire général du patrimoine culturel
reproduction soumise à autorisation du titulaire des droits d'exploitation

Vue intérieure d'un édicule voûté situé au sud du moulin de Merlieux (Merlieux, 1986 A1 118, non cadastré).

IVR82_20134204284NUCA
Auteur de l'illustration : Thierry Monnet
Date de prise de vue : 2007
© Région Rhône-Alpes, Inventaire général du patrimoine culturel
reproduction soumise à autorisation du titulaire des droits d'exploitation

Vue d'un siphon sur le canal du Forez à Barge, le long du chemin n°3 Champdieu-Barge-les Colombons (1986 E2 153).

IVR82_20134204223NUCA
Auteur de l'illustration : Thierry Monnet
Date de prise de vue : 2007
© Région Rhône-Alpes, Inventaire général du patrimoine culturel
reproduction soumise à autorisation du titulaire des droits d'exploitation

Vue d'un siphon sur le canal du Forez à Barge, le long du chemin n°3 Champdieu-Barge-les Colombons (1986 E2 153).

IVR82_20134204222NUCA
Auteur de l'illustration : Thierry Monnet
Date de prise de vue : 2007
© Région Rhône-Alpes, Inventaire général du patrimoine culturel
reproduction soumise à autorisation du titulaire des droits d'exploitation

Vannes sur une artériole du canal du Forez au Breuil (1986 E2 203).

IVR82_20134204194NUCA
Auteur de l'illustration : Thierry Monnet
Date de prise de vue : 2007
© Région Rhône-Alpes, Inventaire général du patrimoine culturel
reproduction soumise à autorisation du titulaire des droits d'exploitation

Vue des vestiges du lavoir de Barge (1986 E2 132).

IVR82_20134204212NUCA
Auteur de l'illustration : Caroline Guibaud
Date de prise de vue : 2007
© Région Rhône-Alpes, Inventaire général du patrimoine culturel
reproduction soumise à autorisation du titulaire des droits d'exploitation

Artériole du canal du Forez à Chantegrelet : ponceau (section 1997 AL).

IVR82_20134204253NUCA
Auteur de l'illustration : Thierry Monnet
Date de prise de vue : 2007
© Région Rhône-Alpes, Inventaire général du patrimoine culturel
reproduction soumise à autorisation du titulaire des droits d'exploitation

Artériole du canal du Forez à Chantegrelet (section 1997 AL).

IVR82_20134204254NUCA
Auteur de l'illustration : Thierry Monnet
Date de prise de vue : 2007
© Région Rhône-Alpes, Inventaire général du patrimoine culturel
reproduction soumise à autorisation du titulaire des droits d'exploitation

Artériole du canal du Forez à Chantegrelet : vanne (section 1997 AL).

IVR82_20134204255NUCA
Auteur de l'illustration : Thierry Monnet
Date de prise de vue : 2007
© Région Rhône-Alpes, Inventaire général du patrimoine culturel
reproduction soumise à autorisation du titulaire des droits d'exploitation

Artériole du canal du Forez à Chantegrelet (section 1997 AL).

IVR82_20134204256NUCA
Auteur de l'illustration : Thierry Monnet
Date de prise de vue : 2007
© Région Rhône-Alpes, Inventaire général du patrimoine culturel
reproduction soumise à autorisation du titulaire des droits d'exploitation

Artériole du canal du Forez à Chantegrelet (section 1997 AL).

IVR82_20134204257NUCA
Auteur de l'illustration : Thierry Monnet
Date de prise de vue : 2007
© Région Rhône-Alpes, Inventaire général du patrimoine culturel
reproduction soumise à autorisation du titulaire des droits d'exploitation

Artériole du canal du Forez à Chantegrelet : ponceau (section 1997 AL).

IVR82_20134204258NUCA
Auteur de l'illustration : Thierry Monnet
Date de prise de vue : 2007
© Région Rhône-Alpes, Inventaire général du patrimoine culturel
reproduction soumise à autorisation du titulaire des droits d'exploitation

Artériole du canal du Forez à Chantegrelet : vanne (section 1997 AL).

IVR82_20134204259NUCA
Auteur de l'illustration : Thierry Monnet
Date de prise de vue : 2007
© Région Rhône-Alpes, Inventaire général du patrimoine culturel
reproduction soumise à autorisation du titulaire des droits d'exploitation

Ponceau sur le canal du Forez au Peyrot (1997 AY non cadastré, entre AY 93 et AY 98).

IVR82_20134204153NUCA
Auteur de l'illustration : Thierry Monnet
Date de prise de vue : 2007
© Région Rhône-Alpes, Inventaire général du patrimoine culturel
reproduction soumise à autorisation du titulaire des droits d'exploitation

Vue du canal vers le Bourg de Savigneux.

IVR82_20074201157NUCA
Auteur de l'illustration : Didier Gourbin
© Région Rhône-Alpes, Inventaire général du patrimoine culturel
reproduction soumise à autorisation du titulaire des droits d'exploitation

Vue du pont sur le Vizézy à Bullieu (1986 F non cadastré, vers F 17).

IVR82_20134204238NUCA
Auteur de l'illustration : Thierry Monnet
Date de prise de vue : 2007
© Région Rhône-Alpes, Inventaire général du patrimoine culturel
reproduction soumise à autorisation du titulaire des droits d'exploitation

Vue du pont sur le Vizézy à Bullieu (1986 F non cadastré, vers F 17).

IVR82_20134204239NUCA
Auteur de l'illustration : Thierry Monnet
Date de prise de vue : 2007
© Région Rhône-Alpes, Inventaire général du patrimoine culturel
reproduction soumise à autorisation du titulaire des droits d'exploitation

Vue du pont sur le Vizézy à Bullieu (1986 F non cadastré, vers F 17).

IVR82_20134204240NUCA
Auteur de l'illustration : Thierry Monnet
Date de prise de vue : 2007
© Région Rhône-Alpes, Inventaire général du patrimoine culturel
reproduction soumise à autorisation du titulaire des droits d'exploitation

Vue du pont sur le Moingt à Crémérieux (1997 AS non cadastré, vers AS 40).

IVR82_20134204104NUCA
Auteur de l'illustration : Caroline Guibaud
Date de prise de vue : 2007
© Région Rhône-Alpes, Inventaire général du patrimoine culturel
reproduction soumise à autorisation du titulaire des droits d'exploitation

Vue du pont sur le Moingt à Crémérieux (1997 AS non cadastré, vers AS 40).

IVR82_20134204105NUCA
Auteur de l'illustration : Caroline Guibaud
Date de prise de vue : 2007
© Région Rhône-Alpes, Inventaire général du patrimoine culturel
reproduction soumise à autorisation du titulaire des droits d'exploitation

Vue du pont sur le Moingt à Crémérieux (1997 AS non cadastré, vers AS 40).

IVR82_20134204106NUCA
Auteur de l'illustration : Caroline Guibaud
Date de prise de vue : 2007
© Région Rhône-Alpes, Inventaire général du patrimoine culturel
reproduction soumise à autorisation du titulaire des droits d'exploitation

Vue d'un clos (murs en pisé) à Crémérieux (1997 AX 13).

IVR82_20134204094NUCA
Auteur de l'illustration : Thierry Monnet
Date de prise de vue : 2007
© Région Rhône-Alpes, Inventaire général du patrimoine culturel
reproduction soumise à autorisation du titulaire des droits d'exploitation

Vue d'un clos (murs en pisé) à Crémérieux (1997 AX 13). Détail du portail.

IVR82_20134204095NUCA
Auteur de l'illustration : Thierry Monnet
Date de prise de vue : 2007
© Région Rhône-Alpes, Inventaire général du patrimoine culturel
reproduction soumise à autorisation du titulaire des droits d'exploitation

Paysage avec clos en pisé, vers le Bourg (section BB).

IVR82_20074201159NUCA
Auteur de l'illustration : Didier Gourbin
© Région Rhône-Alpes, Inventaire général du patrimoine culturel
reproduction soumise à autorisation du titulaire des droits d'exploitation

Ferme non repérée à Vergnon (1986 A1 55).

IVR82_20134204276NUCA
Auteur de l'illustration : Thierry Monnet
Date de prise de vue : 2007
© Région Rhône-Alpes, Inventaire général du patrimoine culturel
reproduction soumise à autorisation du titulaire des droits d'exploitation

Ferme non repérée à Barge (1986 E2 127, 128).

IVR82_20134204214NUCA
Auteur de l'illustration : Thierry Monnet
Date de prise de vue : 2007
© Région Rhône-Alpes, Inventaire général du patrimoine culturel
reproduction soumise à autorisation du titulaire des droits d'exploitation

Ferme non repérée à l'Etang (1997 AM 2).

IVR82_20134204088NUCA
Auteur de l'illustration : Thierry Monnet
Date de prise de vue : 2007
© Région Rhône-Alpes, Inventaire général du patrimoine culturel
reproduction soumise à autorisation du titulaire des droits d'exploitation

Ferme non repérée à l'Etang (1997 AM 2) : vue du puits.

IVR82_20134204087NUCA
Auteur de l'illustration : Thierry Monnet
Date de prise de vue : 2007
© Région Rhône-Alpes, Inventaire général du patrimoine culturel
reproduction soumise à autorisation du titulaire des droits d'exploitation

Ferme non repérée à Brioude(1997 AX 20). Logis.

IVR82_20134204093NUCA
Auteur de l'illustration : Thierry Monnet
Date de prise de vue : 2007
© Région Rhône-Alpes, Inventaire général du patrimoine culturel
reproduction soumise à autorisation du titulaire des droits d'exploitation

Ferme non repérée à Brioude(1997 AX 20). Grange-étable.

IVR82_20134204092NUCA
Auteur de l'illustration : Thierry Monnet
Date de prise de vue : 2007
© Région Rhône-Alpes, Inventaire général du patrimoine culturel
reproduction soumise à autorisation du titulaire des droits d'exploitation

Ferme non repérée à Chantemerle (1997 BA 28).

IVR82_20134204071NUCA
Auteur de l'illustration : Thierry Monnet
Date de prise de vue : 2007
© Région Rhône-Alpes, Inventaire général du patrimoine culturel
reproduction soumise à autorisation du titulaire des droits d'exploitation

Ferme non repérée à Bicêtre (1997 BE 11).

IVR82_20134204175NUCA
Auteur de l'illustration : Caroline Guibaud
Date de prise de vue : 2007
© Région Rhône-Alpes, Inventaire général du patrimoine culturel
reproduction soumise à autorisation du titulaire des droits d'exploitation

Ferme non repérée à Bicêtre (1997 BE 11). Croix fixée en façade.

IVR82_20134204176NUCA
Auteur de l'illustration : Caroline Guibaud
Date de prise de vue : 2007
© Région Rhône-Alpes, Inventaire général du patrimoine culturel
reproduction soumise à autorisation du titulaire des droits d'exploitation

Ferme non repérée à Bellevue (1997 BH 202)

IVR82_20134204188NUCA
Auteur de l'illustration : Thierry Monnet
Date de prise de vue : 2007
© Région Rhône-Alpes, Inventaire général du patrimoine culturel
reproduction soumise à autorisation du titulaire des droits d'exploitation

Grange-étable isolée à Bicêtre (1997 AC 2).

IVR82_20134204235NUCA
Auteur de l'illustration : Thierry Monnet
Date de prise de vue : 2007
© Région Rhône-Alpes, Inventaire général du patrimoine culturel
reproduction soumise à autorisation du titulaire des droits d'exploitation

Grange-étable isolée à Crémérieux (1997 AS 17). Mur en pisé de mâchefer.

IVR82_20134204132NUCA
Auteur de l'illustration : Thierry Monnet
Date de prise de vue : 2007
© Région Rhône-Alpes, Inventaire général du patrimoine culturel
reproduction soumise à autorisation du titulaire des droits d'exploitation

Ancien cuvage, puis maison de forgeron, à Chantemerle (1997 AP 58).

IVR82_20134204084NUCA
Auteur de l'illustration : Thierry Monnet
Date de prise de vue : 2007
© Région Rhône-Alpes, Inventaire général du patrimoine culturel
reproduction soumise à autorisation du titulaire des droits d'exploitation

Ancien cuvage, puis maison de forgeron, à Chantemerle (1997 AP 58).

IVR82_20134204085NUCA
Auteur de l'illustration : Thierry Monnet
Date de prise de vue : 2007
© Région Rhône-Alpes, Inventaire général du patrimoine culturel
reproduction soumise à autorisation du titulaire des droits d'exploitation

Anciens cuvages, agrandis en maisons ou fermes, à Chantemerle (1997 AS 24, 31). Vue côté rue.

IVR82_20134204089NUCA
Auteur de l'illustration : Thierry Monnet
Date de prise de vue : 2007
© Région Rhône-Alpes, Inventaire général du patrimoine culturel
reproduction soumise à autorisation du titulaire des droits d'exploitation

Anciens cuvages, agrandis en maisons ou fermes, à Chantemerle (1997 AS 24, 31). Vue côté champs.

IVR82_20134204090NUCA
Auteur de l'illustration : Thierry Monnet
Date de prise de vue : 2007
© Région Rhône-Alpes, Inventaire général du patrimoine culturel
reproduction soumise à autorisation du titulaire des droits d'exploitation

Paysage périurbain aux Purelles : anciens clos (1997 AZ 139, 140 : bâti ; AZ 50, 51, 108 : clos)

IVR82_20134204150NUCA
Auteur de l'illustration : Thierry Monnet
Date de prise de vue : 2007
© Région Rhône-Alpes, Inventaire général du patrimoine culturel
reproduction soumise à autorisation du titulaire des droits d'exploitation

Ancienne loge (agrandie) aux Purelles (1997 AZ 139, 140).

IVR82_20134204149NUCA
Auteur de l'illustration : Thierry Monnet
Date de prise de vue : 2007
© Région Rhône-Alpes, Inventaire général du patrimoine culturel
reproduction soumise à autorisation du titulaire des droits d'exploitation

Vestige de pigeonnier (?) à la Loge (1986 B2 95).

IVR82_20134204315NUCA
Auteur de l'illustration : Thierry Monnet
Date de prise de vue : 2007
© Région Rhône-Alpes, Inventaire général du patrimoine culturel
reproduction soumise à autorisation du titulaire des droits d'exploitation

Vestige de pigeonnier (?) à la Loge (1986 B2 95). Détail de maçonnerie.

IVR82_20134204316NUCA
Auteur de l'illustration : Thierry Monnet
Date de prise de vue : 2007
© Région Rhône-Alpes, Inventaire général du patrimoine culturel
reproduction soumise à autorisation du titulaire des droits d'exploitation

Quartier de Pleuvey, rue de la Petite Vitesse. Ancien café Spéry, épicerie (1809 C 121, partie).

IVR82_20134204136NUCA
Auteur de l'illustration : Thierry Monnet
Date de prise de vue : 2007
© Région Rhône-Alpes, Inventaire général du patrimoine culturel
reproduction soumise à autorisation du titulaire des droits d'exploitation

Quartier de Pleuvey, rue de la Petite Vitesse. Maison, remise, atelier ou usine (1809 C 12 a).

IVR82_20134204137NUCA
Auteur de l'illustration : Thierry Monnet
Date de prise de vue : 2007
© Région Rhône-Alpes, Inventaire général du patrimoine culturel
reproduction soumise à autorisation du titulaire des droits d'exploitation

Quartier de Pleuvey, rue de la Petite Vitesse. Maison, remise, atelier ou usine (1809 C 12 a).

IVR82_20134204138NUCA
Auteur de l'illustration : Thierry Monnet
Date de prise de vue : 2007
© Région Rhône-Alpes, Inventaire général du patrimoine culturel
reproduction soumise à autorisation du titulaire des droits d'exploitation

Quartier de Pleuvey, rue de la Petite Vitesse. Maison, remise, atelier ou usine (1809 C 12 a).

IVR82_20134204139NUCA
Auteur de l'illustration : Thierry Monnet
Date de prise de vue : 2007
© Région Rhône-Alpes, Inventaire général du patrimoine culturel
reproduction soumise à autorisation du titulaire des droits d'exploitation

Quartier de Pleuvey, rue de la Petite Vitesse. Ancien café ou commerce ? (1809 C 156).

IVR82_20134204140NUCA
Auteur de l'illustration : Thierry Monnet
Date de prise de vue : 2007
© Région Rhône-Alpes, Inventaire général du patrimoine culturel
reproduction soumise à autorisation du titulaire des droits d'exploitation

Quartier de Pleuvey, rue de la Poste. Immeuble (1809 AZ 30).

IVR82_20134204141NUCA
Auteur de l'illustration : Thierry Monnet
Date de prise de vue : 2007
© Région Rhône-Alpes, Inventaire général du patrimoine culturel
reproduction soumise à autorisation du titulaire des droits d'exploitation

Maison au Chevillon (1997 BB 255).

IVR82_20134204072NUCA
Auteur de l'illustration : Caroline Guibaud
Date de prise de vue : 2007
© Région Rhône-Alpes, Inventaire général du patrimoine culturel
reproduction soumise à autorisation du titulaire des droits d'exploitation

Maison au Chevillon (1997 BB 255). Détail de la porte.

IVR82_20134204073NUCA
Auteur de l'illustration : Caroline Guibaud
Date de prise de vue : 2007
© Région Rhône-Alpes, Inventaire général du patrimoine culturel
reproduction soumise à autorisation du titulaire des droits d'exploitation

Vue de l'huilerie Laurent (1997 BK 66 a, 17 rue de Feurs).

IVR82_20134204166NUCA
Auteur de l'illustration : Caroline Guibaud
Date de prise de vue : 2007
© Région Rhône-Alpes, Inventaire général du patrimoine culturel
reproduction soumise à autorisation du titulaire des droits d'exploitation

Vue de l'huilerie Laurent (1997 BK 66 a, 17 rue de Feurs). Détail de la porte.

IVR82_20134204167NUCA
Auteur de l'illustration : Caroline Guibaud
Date de prise de vue : 2007
© Région Rhône-Alpes, Inventaire général du patrimoine culturel
reproduction soumise à autorisation du titulaire des droits d'exploitation

Maison, 19 rue de Feurs (1997 BK 65).

IVR82_20134204168NUCA
Auteur de l'illustration : Caroline Guibaud
Date de prise de vue : 2007
© Région Rhône-Alpes, Inventaire général du patrimoine culturel
reproduction soumise à autorisation du titulaire des droits d'exploitation

Maison, 19 rue de Feurs (1997 BK 65).

IVR82_20134204169NUCA
Auteur de l'illustration : Caroline Guibaud
Date de prise de vue : 2007
© Région Rhône-Alpes, Inventaire général du patrimoine culturel
reproduction soumise à autorisation du titulaire des droits d'exploitation

Ferme, puis maison, 21 rue de Feurs (1997 BK 97).

IVR82_20134204170NUCA
Auteur de l'illustration : Caroline Guibaud
Date de prise de vue : 2007
© Région Rhône-Alpes, Inventaire général du patrimoine culturel
reproduction soumise à autorisation du titulaire des droits d'exploitation

Ferme, puis maison, 21 rue de Feurs (1997 BK 97). Pigeonnier.

IVR82_20134204171NUCA
Auteur de l'illustration : Caroline Guibaud
Date de prise de vue : 2007
© Région Rhône-Alpes, Inventaire général du patrimoine culturel
reproduction soumise à autorisation du titulaire des droits d'exploitation

Ferme, puis maison, 21 rue de Feurs. Pressoir (Aux Jacquins, 1997 BK 92).

IVR82_20134204172NUCA
Auteur de l'illustration : Caroline Guibaud
Date de prise de vue : 2007
© Région Rhône-Alpes, Inventaire général du patrimoine culturel
reproduction soumise à autorisation du titulaire des droits d'exploitation

Ferme, puis maison, 21 rue de Feurs. Pressoir (Aux Jacquins, 1997 BK 92).

IVR82_20134204173NUCA
Auteur de l'illustration : Caroline Guibaud
Date de prise de vue : 2007
© Région Rhône-Alpes, Inventaire général du patrimoine culturel
reproduction soumise à autorisation du titulaire des droits d'exploitation

Détail de matériaux (ancienne ferme, Aux Jacquins, 1997 BK 90).

IVR82_20134204174NUCA
Auteur de l'illustration : Caroline Guibaud
Date de prise de vue : 2007
© Région Rhône-Alpes, Inventaire général du patrimoine culturel
reproduction soumise à autorisation du titulaire des droits d'exploitation

Maison (mairie dans la 2e moitié du 19e siècle), puis café-restaurant, rue de Feurs (la Croix Meyssant, 1997 BH 90).

IVR82_20134204182NUCA
Auteur de l'illustration : Thierry Monnet
Date de prise de vue : 2007
© Région Rhône-Alpes, Inventaire général du patrimoine culturel
reproduction soumise à autorisation du titulaire des droits d'exploitation

Mare de jardin ou boutasse (Bellevue, 1997 BH 56).

IVR82_20134204067NUCA
Auteur de l'illustration : Thierry Monnet
Date de prise de vue : 2007
© Région Rhône-Alpes, Inventaire général du patrimoine culturel
reproduction soumise à autorisation du titulaire des droits d'exploitation

Maisons, n°2, 4 et 6 boulevard Duguet (1997 BH 9, 17, 18), vues depuis le sud.

IVR82_20134204185NUCA
Auteur de l'illustration : Thierry Monnet
Date de prise de vue : 2007
© Région Rhône-Alpes, Inventaire général du patrimoine culturel
reproduction soumise à autorisation du titulaire des droits d'exploitation

Maisons, n°2, 4 et 6 boulevard Duguet (1997 BH 9, 17, 18), vues depuis le nord.

IVR82_20134204187NUCA
Auteur de l'illustration : Thierry Monnet
Date de prise de vue : 2007
© Région Rhône-Alpes, Inventaire général du patrimoine culturel
reproduction soumise à autorisation du titulaire des droits d'exploitation

Maisons, n°2, 4 et 6 boulevard Duguet (1997 BH 9, 17, 18), vue arrière (depuis le sud-est).

IVR82_20134204186NUCA
Auteur de l'illustration : Thierry Monnet
Date de prise de vue : 2007
© Région Rhône-Alpes, Inventaire général du patrimoine culturel
reproduction soumise à autorisation du titulaire des droits d'exploitation

Maison à la Verdière, rue de Bellevue (1997 BH 291).

IVR82_20134204184NUCA
Auteur de l'illustration : Thierry Monnet
Date de prise de vue : 2007
© Région Rhône-Alpes, Inventaire général du patrimoine culturel
reproduction soumise à autorisation du titulaire des droits d'exploitation

Usine avec habitation et bureaux, rue de Bellevue (la Verdière, 1997 BH 166, 301).

IVR82_20134204183NUCA
Auteur de l'illustration : Thierry Monnet
Date de prise de vue : 2007
© Région Rhône-Alpes, Inventaire général du patrimoine culturel
reproduction soumise à autorisation du titulaire des droits d'exploitation

Pavillon du lotissement de Chantemerle (1997 AT 6).

IVR82_20134204156NUCA
Auteur de l'illustration : Thierry Monnet
Date de prise de vue : 2007
© Région Rhône-Alpes, Inventaire général du patrimoine culturel
reproduction soumise à autorisation du titulaire des droits d'exploitation

Vue de la zone industrielle de Croix Meyssant : sites DuPont Coating Powders et VAI CLECIM (ancienne usine Chavanne-Brun).

IVR82_20074200117NUCA
Auteur de l'illustration : Didier Gourbin
© Région Rhône-Alpes, Inventaire général du patrimoine culturel
reproduction soumise à autorisation du titulaire des droits d'exploitation

Vue de la zone industrielle de Croix Meyssant : sites DuPont Coating Powders et VAI CLECIM (ancienne usine Chavanne-Brun).

IVR82_20074200118NUCA
Auteur de l'illustration : Didier Gourbin
© Région Rhône-Alpes, Inventaire général du patrimoine culturel
reproduction soumise à autorisation du titulaire des droits d'exploitation

Pavillon rue du Champ de Mars (1997 AT 74).

IVR82_20134204154NUCA
Auteur de l'illustration : Thierry Monnet
Date de prise de vue : 2007
© Région Rhône-Alpes, Inventaire général du patrimoine culturel
reproduction soumise à autorisation du titulaire des droits d'exploitation

Pavillon rue du Champ de Mars (1997 AT 75).

IVR82_20134204155NUCA
Auteur de l'illustration : Thierry Monnet
Date de prise de vue : 2007
© Région Rhône-Alpes, Inventaire général du patrimoine culturel
reproduction soumise à autorisation du titulaire des droits d'exploitation

Alignement de mûriers à Crémérieux (1997 AW 36).

IVR82_20134204129NUCA
Auteur de l'illustration : Thierry Monnet
Date de prise de vue : 2007
© Région Rhône-Alpes, Inventaire général du patrimoine culturel
reproduction soumise à autorisation du titulaire des droits d'exploitation