



Auvergne-Rhône-Alpes, Rhône  
Lyon 9e Arrondissement  
19, 21 rue Tissot, 50bis rue Marietton

## Entrepôt industriel Gaiffe actuellement société Action

### Références du dossier

Numéro de dossier : IA69001743  
Date de l'enquête initiale : 2023  
Date(s) de rédaction : 2023  
Cadre de l'étude : enquête thématique régionale Patrimoine industriel  
Degré d'étude : recensé

### Désignation

Dénomination : entrepôt industriel

### Compléments de localisation

Milieu d'implantation : en ville  
Réseau hydrographique : ruisseau des Planches  
Références cadastrales : 1999, BI, 24

### Historique

Un secteur traversé par les rues Tissot et Marietton voie structurante est-ouest de la fin du XIXe siècle à Vaise. Ces voies présentes encore les caractéristiques de leur passé industriel, artisanal et commercial. Immeubles faubouriens de qualité inégale (hauteur de construction comprises entre 2 et 4 niveaux, rythme de façade de 3 à 5 travées), petits commerces en rez-de-chaussée, ateliers sur cours intérieures auxquelles on accède par une porte cochère. Cet entrepôt industriel (actuellement occupé par la société Action), s'inscrit dans cette tradition de petite industrie et d'artisanat, son fronton architecturé est représentatif de cet héritage industriel de qualité.

Le plan général de Lyon de 1866 indique comme propriétaire Laroche, puis de 1880 à 1972 Falcon de Longevialle propriétaire. En 1920 est indiqué sur l'annuaire commercial Henry, Poizat grainetier à cette adresse. A partir de 1930 la société Gaiffe transport auto (avec poste essence) et Gary Labrolle vins sont indiqués dans les annuaires commerciaux (Fournier 1935).

Période(s) principale(s) : 4e quart 19e siècle

### Description

Parcelle composée d'une grande halle en béton et d'un accès donnant au 50 bis rue Marietton.

### Éléments descriptifs

Matériau(x) du gros-oeuvre, mise en oeuvre et revêtement : béton  
Matériau(x) de couverture : tuile

### Typologies et état de conservation

État de conservation : bon état

### Statut, intérêt et protection

en cours

Statut de la propriété : propriété privée

## Références documentaires

### Documents d'archive

- **ACL : 4S/82 : 1880, 1972 plan parcellaire de la ville**  
ACL : 4S/82 : 1880, 1972 plan parcellaire de la ville
- **ACL : annuaire commercial Henry, 1920 Poizat grainetier**  
ACL : annuaire commercial Henry, 1920 Poizat grainetier  
p. 909

### Bibliographie

- **ACL : indicateur Fournier. 1935.**  
**Indicateur Fournier. 1935.** AC Lyon (accès libre sans cote) Manufacture de velours et Peluche J. B. Martin  
p. 579
- **ACL : indicateur Fournier. 1935.**  
**Indicateur Fournier. 1935.** AC Lyon (accès libre sans cote) Manufacture de velours et Peluche J. B. Martin  
p. 370

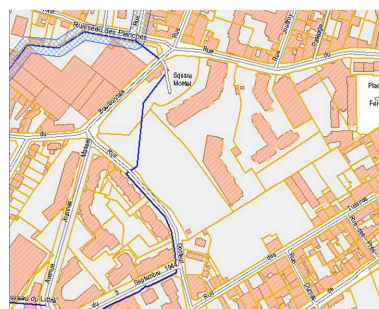
## Illustrations



Vue d'ensemble de la rue Tissot  
Phot. Nadine Halitim-Dubois  
IVR84\_20236900650NUCA



Façade principale  
Phot. Nadine Halitim-Dubois  
IVR84\_20236900651NUCA



Ruisseau des Planches  
qui passe rue Tissot  
Phot. Nadine Halitim-Dubois  
IVR84\_20236900652NUCA



Plan général de Lyon  
1880 (ACL : 4S82)  
Phot. Nadine Halitim-Dubois  
IVR84\_20266900006NUCA



Plan général de Lyon  
1920 (ACL : 4S82)  
Phot. Nadine Halitim-Dubois  
IVR84\_20266900007NUCA



Plan général de Lyon  
1980 (ACL : 4S82)  
Phot. Nadine Halitim-Dubois  
IVR84\_20266900008NUCA

## Dossiers liés

### Dossiers de synthèse :

Présentation et synthèse du patrimoine industriel de la ville de Lyon (IA69001377) Auvergne-Rhône-Alpes, Rhône, Lyon

### Oeuvre(s) contenue(s) :

Auteur(s) du dossier : Nadine Halitim-Dubois

Copyright(s) : © Région Rhône-Alpes, Inventaire général du patrimoine culturel ; © Ville de Lyon



Vue d'ensemble de la rue Tissot

IVR84\_20236900650NUCA

Auteur de l'illustration : Nadine Halitim-Dubois

© Région Auvergne-Rhône-Alpes, Inventaire général du patrimoine culturel  
reproduction soumise à autorisation du titulaire des droits d'exploitation

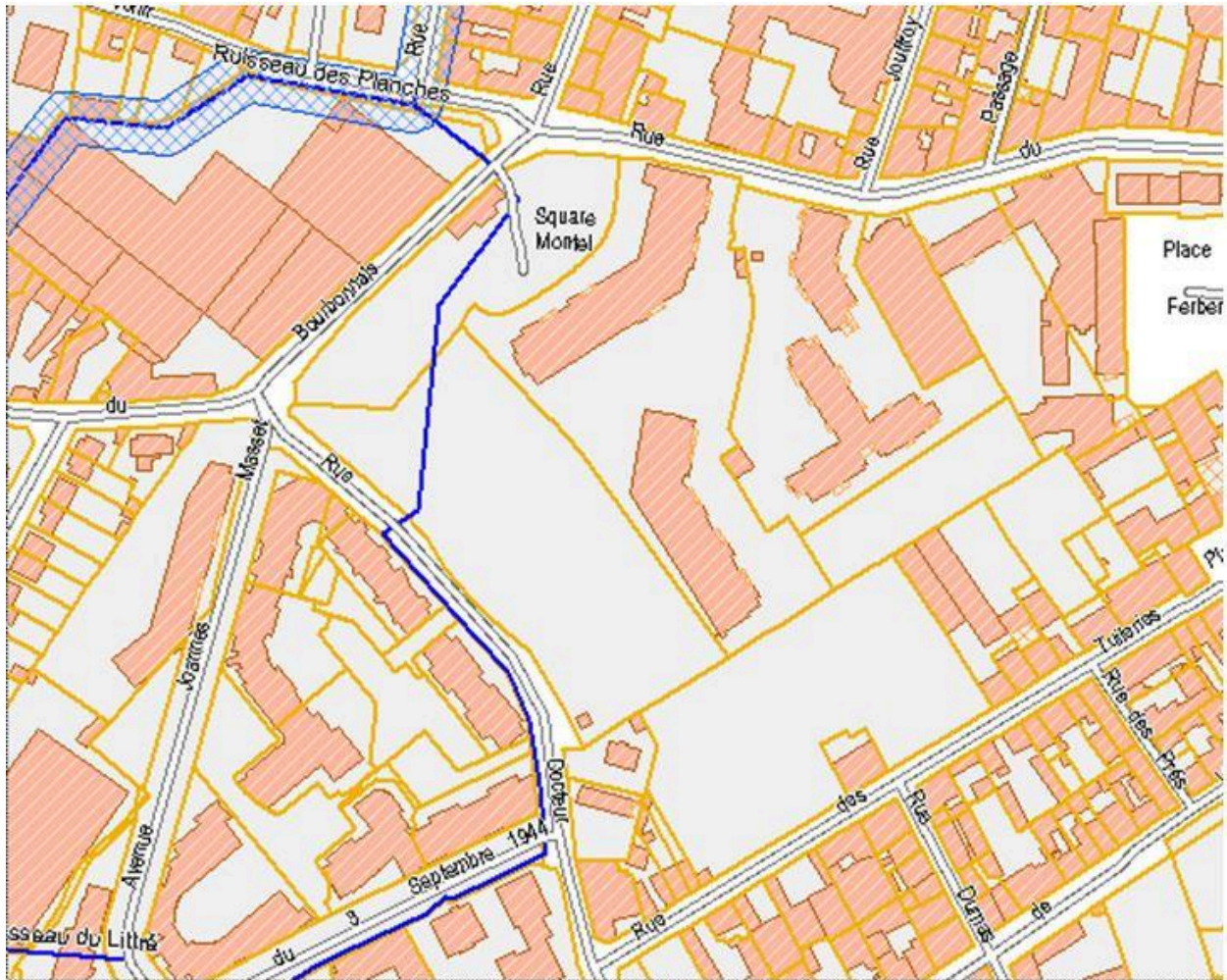


Façade principale

IVR84\_20236900651NUCA

Auteur de l'illustration : Nadine Halitim-Dubois

© Région Auvergne-Rhône-Alpes, Inventaire général du patrimoine culturel  
reproduction soumise à autorisation du titulaire des droits d'exploitation

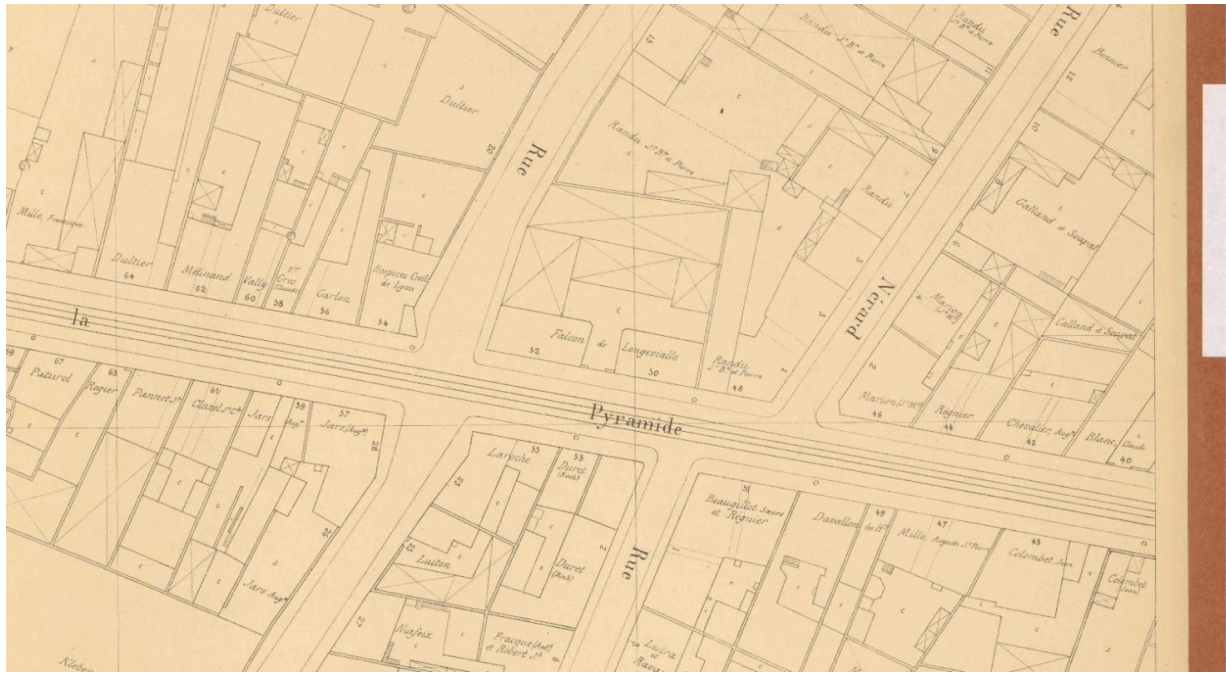


Ruisseau des Planches qui passe rue Tissot

IVR84\_20236900652NUCA

Auteur de l'illustration : Nadine Halitim-Dubois

© Région Auvergne-Rhône-Alpes, Inventaire général du patrimoine culturel  
reproduction soumise à autorisation du titulaire des droits d'exploitation



Plan général de Lyon 1880 (ACL : 4S82)

IVR84\_20266900006NUCA

Auteur de l'illustration : Nadine Halitim-Dubois

© Archives municipales de Lyon

communication libre, reproduction soumise à autorisation



Plan général de Lyon 1920 (ACL : 4S82)

IVR84\_20266900007NUCA

Auteur de l'illustration : Nadine Halitim-Dubois

© Archives municipales de Lyon

communication libre, reproduction soumise à autorisation



Plan général de Lyon 1980 (ACL : 4S82)

IVR84\_20266900008NUCA

Auteur de l'illustration : Nadine Halitim-Dubois

© Archives municipales de Lyon

communication libre, reproduction soumise à autorisation