



Auvergne-Rhône-Alpes, Puy-de-Dôme  
Clermont-Ferrand  
place Littré

## Église paroissiale Sainte-Jeanne-d'Arc

### Références du dossier

Numéro de dossier : IA63002871

Date de l'enquête initiale : 2024

Date(s) de rédaction : 2025

Cadre de l'étude : inventaire topographique La ceinture des boulevards de Clermont-Ferrand

Degré d'étude : étudié

### Désignation

Dénomination : église paroissiale

Vocable : Sainte-Jeanne-d'Arc

Parties constituantes non étudiées : sacristie, salle des fêtes, chapelle funéraire

### Compléments de localisation

Milieu d'implantation : en ville

Références cadastrales : 2022, HP, 0567. 1ière feuille ; 1831, L, 200. 1ière feuille

### Historique

La première demande de permis de construire, déposée par l'architecte Charles Marc, date de 1925. La hauteur du clocher de 35 m implanté dans le massif (marqué **A sur le plan**) est acceptée par la Ville, la restriction à 20 m ne s'appliquant pas aux édifices publics (voir note du service technique en annexe). L'architecte fait ainsi parvenir une demande de permis en 1926 accompagnée des plans de 1925. L'année d'après, en octobre 1927, le même architecte, Charles Marc, dépose la demande de permis de construire **du presbytère**, au n°54 rue Drelon, soit à l'ouest de l'église. L'achat des parcelles pour le prolongement de la rue Drelon en 1928 ainsi que les demandes de permis de construire concernant l'église sont faites au nom du propriétaire, l'abbé Chassigne, tandis que la demande de permis de construire du presbytère est faite au nom de l'abbé Coutarel. En 1928, Charles Marc dépose un permis pour l'édification **des deux sacristies** flanquant le chevet, déjà présentes sur le **plan de 1926**. La demande comprend également l'habillage de la façade. En 1932, Charles Marc dépose la demande de permis du **premier bâtiment de l'école ménagère**, au nom du chanoine Coutarel, dont il est précisé qu'il est le curé de la paroisse de Sainte-Jeanne-d'Arc. L'abbé François Coutarel est inhumé dans la chapelle funéraire située à droite du porche d'entrée, dite également chapelle du souvenir. **La plaque funéraire** précise qu'il était le curé fondateur de l'église Sainte-Jeanne-d'Arc. En 1938, le soubassement du clocher de l'église est exécuté mais les travaux s'interrompent en 1940. Le permis pour parachever l'église par la construction de la façade et d'une tour clocher est déposé en 1942 par Albéric Aubert qui prévoit de couronner le clocher **d'une statue de Jeanne-d'Arc**. Les plans qualifient l'église de "votive" et précise qu'elle est "dédiée aux morts de la guerre de 1914-18". Ces plans ne sont pas adoptés. Dans la demande suivante, en 1946, le massif disparaît au profit d'un emmarchement menant à un porche et **le clocher est éludé**. Enfin, Albéric Aubert pose la dernière pierre de l'église en édifiant le clocher à la fin des années 1950 (demande permis le 20 mars 1958). L'édification de l'école ménagère se poursuit. En 1947, l'architecte Jean Bosser dépose une demande de permis pour construire **un bâtiment** en prolongement de celui édifié en 1932. Quelques années plus tard, l'école ménagère s'étend par **l'édification d'un nouveau bâtiment** à l'est des premiers bâtiments (Jean Bosser architecte). Enfin, à partir de 1981, les locaux de l'école ménagère sont englobés dans l'installation du lycée d'enseignement professionnel privé Anne Rodier. Cet ensemble a, depuis les années 2010, une fonction d'habitat.

Période(s) principale(s) : 2e quart 20e siècle ()

Période(s) secondaire(s) : 2e quart 20e siècle (), 3e quart 20e siècle ()

Dates : 1926 (daté par source), 1946 (daté par source), 1958 (daté par source)

Auteur(s) de l'oeuvre : Charles Marc, Albéric Aubert (architecte, attribution par source)

## Description

Les premiers plans de Charles Marc, en 1926, prévoient une église à nef unique développée sur 6 travées et flanquée de bas-côtés abritant trois chapelles de part et d'autre. Le transept n'est saillant qu'au niveau de la tribune. L'abside à pans coupés est flanquée au niveau de la crypte de salles de catéchisme et au niveau du chœur de sacristies. Dès le plan de 1928, la crypte est abandonnée au profit d'une salle des fêtes. Une scène occupe l'espace absidial, à l'aplomb du maître-autel, tandis que les deux salles de catéchisme semblent servir de loges (l'une porte le nom de "salle d'œuvres"). La seule évolution en plan est le traitement du massif d'entrée. En 1926, un perron menait à un clocher-porche (clocher indiqué A sur le plan) flanqué à droite de la cage d'escalier menant à la tribune d'orgue et à gauche d'un "baptistère", plus exactement d'une chapelle des fonts. Puis, sur le plan de 1942 repris en 1946 (Albéric Aubert architecte), un emmarchement aux degrés à pans précède le porche flanqué de tambours d'entrée eux-mêmes accotés à gauche à une chapelle des fonts et à droite à une chapelle funéraire hors-œuvre de plan centré.

L'élévation extérieure du porche d'entrée à trois arcades correspond au dernier état du plan. Cependant, si en 1946, la chapelle funéraire hors-œuvre, placée à droite du porche, ne comprend qu'un seul niveau, en 1958 une tour-clocher octogonale la surmonte. Le clocher est un élément onéreux qui, au XXe siècle, n'a plus qu'une vocation symbolique. L'adoption de la tour clocher hors-œuvre permet d'en différer la construction. Le premier projet de clocher date de 1936. Les archives évoquent cinq projets différents proposés entre novembre 1936 et août 1939 pour lesquels les dessins d'élévation ne nous sont pas systématiquement parvenus. La proposition de 1939 schématise la façade tout en proposant un clocher orné de verrières géométriques en mitre. En 1940, les verrières quittent le clocher pour prendre la largeur de la façade flanquée de tourelles à pans cannelés, dispositif que l'on retrouve pour le clocher dont l'ascension est scandé par des amortis. La déclinaison de 1941 donne au clocher une verticalité à ressaut qui n'est pas sans rappeler le profil d'un gratte-ciel tandis que la façade adopte des proportions plus sobres, sans quitter un intéressant parti moderne. Le programme, proposé en 1942, comprenant une statue de Jeanne d'Arc en ciment sculpté remplaçant les niveaux supérieur du clocher, est simplifié en 1945 sans doute pour des raisons financières. Cette simplification de la tour-clocher s'accompagne par ailleurs de l'adoption d'une façade néo-gothique sans grande originalité qui ne sera réalisée qu'en 1958. De l'esprit innovant du projet ne subsiste que le porche déparant ainsi légèrement. Les baies du niveau de sous-bassement en anse de panier de la salle semi-enterrée accueillant les activités qui, d'ordinaire, sont dévolues au centre paroissiale puisqu'elle comprend une salle des fêtes, sont essentiellement visibles depuis le parking qui borde le flan nord de l'église. L'espace vert dont la fonction est d'éloigner l'édifice de l'agitation urbaine ne se trouve ici ni en avant ni latéralement. C'est à peine si le chevet est longé d'un sentier en impasse tandis que le flan sud est rendu inaccessible par un clôturé. L'accès visuel aux élévations extérieures (sacristies, chevet, bras du transept) se fait via des parkings parfois situés au cœur de résidence.

A l'intérieur, la nef voutée d'ogives au sol revêtu d'un simple granito relie librement la tribune d'orgue au maître autel placé sur une estrade à la croisée du transept précédant un chœur surélevé. Si l'on considère que la carte postale datée de 1910 (soit avant la construction de l'église!) représente bien l'église Sainte-Jeanne-d'Arc du boulevard Jean-Jaurès, on constate le réaménagement du chœur liturgique. Le maître autel était alors installé dans l'abside, cette dernière étant délimitée par une table de communion. On assiste ainsi à une simplification de l'accès au sanctuaire par avancement de l'autel vers les fidèles et délimitation par un modeste emmarchement. Cet aménagement correspond aux préconisations de Vatican II et pourrait donc être postérieur à 1965. Contrairement aux observations faites sur les églises du XXe siècle dans la région de Toulouse, ça n'est pas la chapelle des fonts qui se singularise par sa saillie extérieure au plan de la nef mais la chapelle funéraire dite du souvenir, constituant le premier niveau de la tour clocher. Cependant, la présence de la chapelle des fonts, à gauche du porche d'entrée, atteste bien de l'importance accordée à ce sacrement au XXe siècle, au point d'ailleurs que les plans portent l'appellation de baptistère, individualisant ainsi cet espace. La disparition des fonts-baptismaux marque la déprise du rituel, l'emplacement de la cuve restant marqué au sol par un socle octogonal. La chapelle funéraire sert de sépulture à l'abbé Coutarel et, dans sa fonction mémorielle, est dédiée aux morts des deux guerres mondiales dont les noms font l'objet d'une inscription murale scandée par des motifs de cyprès stylisés. Le sol en granito porte l'inscription "Pax". Le devis de l'architecte Charles Marc (fonds Hennebique, Cité de l'architecture et du patrimoine), en 1925, précise que les fondations sont consolidées par des semelles armées servant à "recevoir l'assise des murs latéraux" et à éviter toute déformation. Le sol des espaces intérieurs est "constitué par un plancher en ciment armé comportant des poutres correspondant aux lignes de fondations", de même que les voûtes d'arêtes ogivales, les arcs doubleaux, les nervures d'arêtes et les clefs, soit l'ensemble du couvrement. En revanche, les parements sont "exécutés en moellons de Volvic" ou un remplissage en brique (note 1926). De même, les "contreforts extérieurs, les jambages de toutes les croisées ainsi que les remplissages des baies du transept et du chœur, les corniches couronnant les murs de la nef et des bas-côtés, les pilastres intérieurs ainsi que leurs chapiteaux seront exécutés en pierre de taille blanche demie dure des "Estailades". En 1943, un courrier de la société Hennebique daté du 29 avril 1943 précise que les parements du baptistère (chapelle des fonts) et du porche sont exécutés en maçonnerie "en raison des difficultés d'approvisionnement en ciment et acier". Les plans du clocher (1945) et de la tribune d'orgue (1948) sont réalisés par la société de béton armé Hennebique grâce aux données fournies par Albéric Aubert. Le 20 juin 1947 un courrier de la société Hennebique précise que le placage de pierre de taille qui devait habiller les parements en béton du clocher n'a pas été réalisé à cause de difficulté d'accroche qui rendait

l'opération peu fiable dans le temps (risque de chute). Un enduit masque donc le matériau. Précédant les réalisations d'avant-garde d'après la seconde guerre mondiale, l'église Sainte-Jeanne-d'Arc reste dans un **style néo-gothique** volontiers usité depuis le XIXe siècle. Elle représente une période de transition architecturale, le béton armé de son ossature est innovant tandis que l'usage de la pierre en maçonnerie ou en éléments d'architecture renvoie, comme l'occultation du béton sous un enduit imitant la pierre, à la tradition. Cette église illustre également une évolution de la liturgie, préservant des éléments traditionnels comme la **chaire à prêcher**, mettant en avant des rituels spécifiques comme le baptême avec la chapelle des fonts et innovant par le rapprochement entre l'officiant et les fidèles via le déplacement du maître-autel au plus près de la nef.

### Éléments descriptifs

Matériau(x) du gros-oeuvre, mise en oeuvre et revêtement : trachy-andésite, moellon, enduit

Matériau(x) de couverture : tuile

Plan : plan en croix latine

Étage(s) ou vaisseau(x) : 3 vaisseaux

Couvrements : voûte d'ogives, en béton armé

Élévations extérieures : élévation à travées

Type(s) de couverture : toit à longs pans

### Statut, intérêt et protection

Edifice inscrit sur la liste des éléments identifiés au titre de patrimoine du PLUI Clermont-Auvergne-Métropole, juin 2024

Statut de la propriété : propriété de la commune

### Contexte urbain

Les **plans de situation de l'église** dressés par Charles Marc en 1926 ne prennent en considération que les tracés de la rue Drelon et du boulevard Jean-Jaurès. L'église bénéficie d'un parvis à la confluence de ces deux voies, sans que la notion de place ne soit développée plus avant. Le parvis de l'église répond, dans ce schéma, à l'alignement des allées du parc de la demeure dite "château de Vallières" au carrefour du boulevard et de la rue de Vallières. Même si dès les **plans de 1927** l'intention municipale est de configurer la place Littré en une étoile la plus régulière possible, le débordement du parc du "château de Vallières" sur l'emprise projetée de la place ainsi que le retard d'ouverture de la rue Roberval donne à cet espace jusque dans **les années 1950** une conformation proche des plans de Charles Marc en 1926 (pour l'aménagement urbain de la propriété Bonhomme sur laquelle s'élevait le "château" de Vallières, voir dossier IA63002887). On peut souligner également que ces plans ne prennent en considération que l'église. Or, dès octobre 1926, l'architecte dépose la demande de permis de construire du presbytère implanté au n°54 rue Drelon. Cela renforce le pôle ecclésiastique occupant le **débouché de la rue Drelon**. Le corps de bâtiment **en retour de pignon** est articulé à la place tandis que la **façade du presbytère** est orientée vers l'église. L'architecture emprunte au vocabulaire des villas des années 1920, ainsi des linteaux en bâtière, de l'oculi à encadrement de briques, des demi-croupe, du perron de façade et du jardin aux dimensions généreuses tout en conservant un caractère austère, par l'absence de décor, soulignant sa fonction. Le presbytère est prévu à l'origine pour loger quatre curés, si l'on en croit le nombre de chambres **de l'étage** associées à des bureaux, dont un servant à recevoir **au rez-de-chaussée** (bureau-parloir). L'intendance est assurée par les deux domestiques dont les chambres se trouvent dans **l'étage de comble** et qui disposent d'une entrée ouvrant, depuis la cuisine, sur le jardin, **en façade nord**. Le caractère fonctionnel de la répartition de l'espace est également illustré par la buanderie, les trois caves, l'une à vin, l'autre à légumes et la dernière à charbon, **en sous-sol** et la présence d'une lingerie à l'étage des domestiques. Cet édifice est devenu la maison paroissiale de la paroisse Saint-Thomas, comprenant l'église Sainte-Jeanne-d'Arc et l'église Saint-Jacques.

Le second édifice d'accompagnement de l'église s'implante au sud de cette dernière, le long du boulevard Jean-Jaurès. L'école ménagère Sainte-Jeanne-d'Arc, édifiée au début des années 1930 par le même architecte que l'église et le presbytère, Charles Marc, est **ceinte d'une clôture** qui semble l'inclure au terrain de l'église. Dans ce cube à la **façade traitée en symétrie** et sur laquelle seul un auvent donne une touche néo-régionaliste, ne se lit plus l'intention moderne d'origine, **visible en plan** par le fronton en garde-corps du toit-terrasse, dont il n'est pas sûr qu'elle fut jamais réalisée (la **photographie aérienne de 1953** donne la version à toit en pavillon avec étage supplémentaire). L'organisation intérieure est sensiblement la même que celle du presbytère : caves à vin, à charbon, fruitier et buanderie **au sous-sol** ; bureau, parloir, cuisine, salle à manger **au rez-de-chaussée** ; chambres, toutefois sans bureaux associés, **à l'étage**. La domesticité n'est pas perceptible. D'école, ce bâtiment n'en possède que le nom et il semble qu'il faille plutôt le considérer comme un internat à la capacité limité à sept pensionnaires. En revanche, alors qu'en 1947 la structure enseignante semble se distancier de sa tutelle religieuse puisqu'elle agit pour le compte de la Société civile Immobilière d'Immeubles familiaux, un immeuble conforme à son appellation d'école d'orientation professionnelle et ménagère est édifié de manière **à communiquer avec le premier bâtiment** (Jean Bosser architecte). Le **sous-sol** est occupé par un réfectoire, le **rez-de-chaussée** par une salle de classe et **l'étage** par un dortoir. Les ouvertures oblongues insistant sur l'horizontalité de la travée d'entrée **en façade** s'inscrivent dans le courant architectural des années 1950. Jean Bosser intervient de nouveau au début des années 1960

dotant l'école ménagère d'un **nouveau bâtiment** dont l'**élévation d'entrée** fait pendant au bâtiment précédent par le jeu des ouvertures oblongues. L'**élévation structurée par des travées fortement marquées**, horizontalité d'ailleurs nuancée par les vastes allèges, est en recul d'alignement sur le boulevard. Elle disparaît, au début des années 1990, derrière un bâtiment du lycée professionnel privé Anne Rodier, dont l'**élévation latérale** se place en alignement du boulevard et en mitoyenneté de la villa de l'architecte Albéric Aubert (voir dossier IA63002869).

Le mobilier, la chapelle funéraire formant le premier niveau de la tour clocher avec ses éléments de décor non plus que les **vitreaux signés de la maison Mauméjean frères** n'ont été étudiés.

## Références documentaires

### Documents d'archive

- **AC Clermont-Ferrand, O216 789 17A, demande d'alignement église, place Littré, 1925**  
AC Clermont-Ferrand. Série O216 : 789 17A. [**Demande d'alignement église sainte Jeanne-d'Arc, place Littré**]. 21 octobre 1925.  
AC Clermont-Ferrand : O216 789 17A
- **AC Clermont-Ferrand, 1 O 378, Acquisition Chassaigne rue Drelon, 1926-1930**  
AC Clermont-Ferrand. Série O : 1 O 378. **Acquisition d'un terrain à Monsieur l'Abbé Chassaigne pour l'alignement de la rue Drelon** (plan d'alignement église Jeanne-d'Arc 1926, plan d'acquisition de terrain, délibération du 21 mars 1928, ventre Chassaigne, Ville de Clermont-Ferrand du 4 mars 1929, quittance du 14 mars 1930)). 1926-1930.  
AC Clermont-Ferrand : 1 O 378
- **A Cité de l'architecture et du patrimoine, fonds Bétons armés Hennebique (BAH), église Sainte-Jeanne-d'Arc**  
A Cité de l'architecture et du patrimoine : 76 IFA 1788/31. **Fonds Bétons armés Hennebique (BAH): bureau technique central. Etudes et réalisations en France: ancienne région Auvergne. Eglise Sainte-Jeanne-d'Arc, Clermont-Ferrand (Puy-de-Dôme)**. Plans pliés (14 originaux et 21 tirages).  
A Cité de l'architecture et du patrimoine : 76 IFA 1788/31
- **A Cité de l'architecture et du patrimoine, fonds Bétons armés Hennebique (BAH), plans du clocher de l'église Sainte-Jeanne-d'Arc**  
A Cité de l'architecture et du patrimoine : 76 IFA 1789/1. **Fonds Bétons armés Hennebique (BAH): bureau technique central. Etudes et réalisations en France: ancienne région Auvergne. Eglise Sainte-Jeanne-d'Arc, Clermont-Ferrand (Puy-de-Dôme)**. Eglise, 1926-1947: écrits et plans pliés (38 originaux et 14 tirages).  
A Cité de l'architecture et du patrimoine : 76 IFA 1789/1
- **AC Clermont-Ferrand, O216 1107 17A, demande d'alignement église, place Littré, 1926**  
AC Clermont-Ferrand. Série O216 : 1107 17A. [**Demande d'alignement église sainte Jeanne-d'Arc, place Littré**]. 26 décembre 1926.  
AC Clermont-Ferrand : O216 1107 17A
- **AC Clermont-Ferrand, 1 O 41, Alignement: quartier des Salins, place Emile Littré, 1927**  
AC Clermont-Ferrand. Série O : 1 o 41. **Alignement: quartier des Salins, place Emile Littré**. 1927.  
AC Clermont-Ferrand : 1 O 41
- **AC Clermont-Ferrand, O216 1132 18A, demande d'alignement presbytère, 54 rue Drelon, 1927**  
AC Clermont-Ferrand. Série O216 : 1132 18A. [**Demande d'alignement presbytère, 54 rue Drelon**]. 4 octobre 1927.  
AC Clermont-Ferrand : O216 1132 18A
- **AC Clermont-Ferrand, O216 2210 18A, demande d'alignement sacristie église, place Littré, 1928**

AC Clermont-Ferrand. Série O216 : 2210 18A. [**Demande d'alignement sacristies église sainte Jeanne-d'Arc, place Littré**]. 15 juin 1928.

AC Clermont-Ferrand : O216 2210 18A

- **AC Clermont-Ferrand, O216 1884 21A, demande d'alignement école ménagère, 54 boulevard Jean-Jaurès, 1932**  
AC Clermont-Ferrand. Série O216 : 1884 21A. [**Demande d'alignement école ménagère Sainte-Jeanne-d'Arc, 54 boulevard Jean-Jaurès**]. 30 novembre 1932.  
AC Clermont-Ferrand : O216 1884 21A
- **AC Clermont-Ferrand, O216 2796 25A, demande d'alignement pour construction façade et clocher, église, place Littré, 1942**  
AC Clermont-Ferrand. Série O216 : 2796 25A. [**Demande d'alignement pour construction façade et clocher, église sainte Jeanne-d'Arc, place Littré**]. 20 octobre 1942.  
AC Clermont-Ferrand : O216 2796 25A
- **AC Clermont-Ferrand, O216 3671 25A, demande d'alignement pour construction porche et façade, église, place Littré, 1946**  
AC Clermont-Ferrand. Série O216 : 3671 25A. [**Demande d'alignement pour construction porche et façade, église sainte Jeanne-d'Arc, place Littré**]. 17 août 1946.  
AC Clermont-Ferrand : O216 3671 25A
- **AC Clermont-Ferrand, O216 30 27A, demande extension école ménagère, 54 boulevard Jean-Jaurès, 1947**  
AC Clermont-Ferrand. Série O216 : 30 27A. [**Demande d'extension école ménagère Sainte-Jeanne d'Arc, 54 boulevard Jean-Jaurès**]. 17 juillet 1947.  
AC Clermont-Ferrand : O216 30 27A
- **AC Clermont-Ferrand, PC 3408, permis de construire clocher, église, place Littré, 1958**  
AC Clermont-Ferrand. PC 3408. [**Demande de permis de construire un clocher, église sainte Jeanne-d'Arc, place Littré**]. 20 mars 1958.  
AC Clermont-Ferrand : PC 3408
- **AC Clermont-Ferrand, PC 5034, Permis de construire bâtiment école ménagère, 54 boulevard Jean-Jaurès, 1962**  
AC Clermont-Ferrand. PC 5034. [**Demande de permis de construire bâtiment école ménagère Sainte-Jeanne-d'Arc, 54 boulevard Jean-Jaurès**]. 26 décembre 1962.  
AC Clermont-Ferrand : PC 5034
- **AC Clermont-Ferrand, PC 12779, Permis de construire bâtiment école ménagère, 54 boulevard Jean-Jaurès, 1981**  
AC Clermont-Ferrand. PC 12779. [**Demande de permis de construire bâtiment lycée d'enseignement professionnel Anne Rodier, 54 boulevard Jean-Jaurès**]. 24 février 1981.  
AC Clermont-Ferrand : PC 12779
- **AC Clermont-Ferrand, PC 063113 91 Y 0279, demande d'extension ancienne école ménagère, 54 boulevard Jean-Jaurès, 1991**  
AC Clermont-Ferrand. PC 063113 91 Y 0279. [**Demande d'extension ancienne école ménagère, actuel LEP Anna Roddier, 54 boulevard Jean-Jaurès**]. 2 août 1991.  
AC Clermont-Ferrand : PC 063113 91 Y 0279

## Documents figurés

- **AC Clermont-Ferrand, 1 O 224, plan expropriations boulevard Sud, 1926**

**Plan du calcul des surface dressé en conformité du plan d'alignement approuvé par décision de la commission départementale en date du 18 octobre 1913, boulevard sud (partie comprise entre le Pont de Naud et le boulevard Duclaux, expropriation des immeubles ou parties d'immeuble, droits de toutes natures et servitudes diverses) / Mairie de Clermont-Ferrand, voirie urbaine, Alignements. 0.002 pm. mars 1926. Dess. Extr de [liasse d'archives] "Expropriations: boulevard sud, 1921-1929", AC Clermont-Ferrand, série O : 1 O 224.**

AC Clermont-Ferrand : 1 O 224

- **carte postale, chœur église Sainte-Jeanne-d'Arc**  
**Clermont-Ferrand. Eglise Sainte-Jeanne-d'Arc** / AD Puy-de-Dôme, collection Louis Saugues. Ed. des Galeries Sainte-Jeanne-d'Arc, sans date (1930 -1940). Impr. photoméc (carte postale), réf. 507 Fi 4395.  
AD Puy-de-Dôme : 507 Fi 4395
- **Boulevard Jean-Jaurès, secteur place Littré, extrait IGN 1953**  
[**Boulevard Jean-Jaurès, secteur de la place Littré**] / [extrait d'une vue aérienne] IGN, mission n°2531-0381, réf. C2531-0381\_1953\_CDP3726\_0424. 1 : 4844. 19 mai 1953. Photogr. pos.  
IGN : C2531-0381\_1953\_CDP3726\_0424
- **Boulevard Jean-Jaurès, secteur place Littré, extrait IGN 1956**  
[**Boulevard Jean-Jaurès, secteur de la place Littré**] / [extrait d'une vue aérienne] IGN, mission n°2531-0361, réf. C2531-0361\_1956\_CDP1141\_0533. 1 : 3458. 17 décembre 1956. Photogr. pos.  
IGN : C2531-0361\_1956\_CDP1141\_0533

## Bibliographie

- **Architecture et urbanisme, Toulouse 45-75, caue 31**  
HAUTE-GARONNE. CAUE 31. **Architecture et urbanisme, Toulouse 45-75. La ville mise à jour.** Dir. J.-L. MARFAING. Toulouse: Loubatières, 2009.

## Annexe 1

### Note concernant la hauteur du clocher

Note - le 8 décembre 1925

M. Marc, architecte, a demandé l'autorisation de construire une église au carrefour du boulevard Jean-Jaurès et de la rue Drelon. Cette église comporterait un clocher d'une hauteur de 354 m. environ. Le service technique estime que l'autorisation ne peut être régulièrement délivrée ; le règlement fixant à 20 m. 00 la hauteur maximum des bâtiments, mais qu'on pourrait toutefois accorder cette autorisation moyennant le paiement d'une redevance précaire.

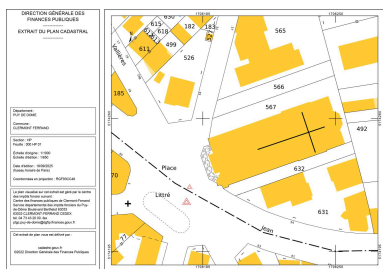
Cependant l'arti. 42 du règlement (décret du 13 août 1902) prescrit que les dispositions dudit décret ne sont pas applicables aux édifices publics, sauf en ce concerne les prescriptions de l'art. 19 (ne concerne que l'alignement).

Dans ces conditions, il semble que l'autorisation demandée peut-être accordée, l'église projetée, quoique étant une oeuvre privée, aura bien en définitive le caractère d'édifice public.

Le chef de bureau (signature)

Vu et transmis : le chef de division

## Illustrations



Plan cadastral, secteur place Littré

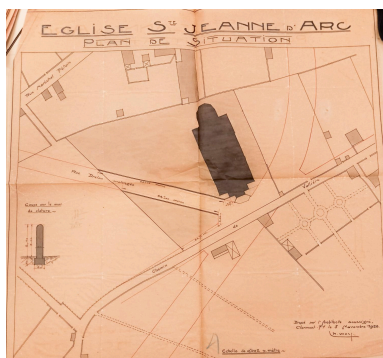


Boulevard Jean-Jaurès,  
coude de la rue de Vallières  
Repro. Félicie Fougère  
IVR84\_20256300070NUCA



Projet d'aménagement des  
trottoirs, boulevard Jean-Jaurès,  
partie comprise entre l'avenue  
de Boisséjour [actuelle avenue  
Marx-Dormoy] et la rue des Salins

Dess. Félicie Fougère ,  
Autr. auteur inconnu  
IVR84\_20256302111NUDA



Plan de situation de l'église Jeanne-d'Arc par rapport à la rue Drelon et au boulevard Jean-Jaurès  
Repro. Félicie Fougère ,  
Autr. Charles Marc  
IVR84\_20256302116NUCA


Repro. Félicie Fougère ,  
Autr. auteur inconnu  
IVR84\_20256302069NUCA



Plan de situation. Le A cerclé indique l'emplacement prévu à l'origine pour le clocher.  
Repro. Félicie Fougère ,  
Autr. Charles Marc  
IVR84\_20256300279NUCA



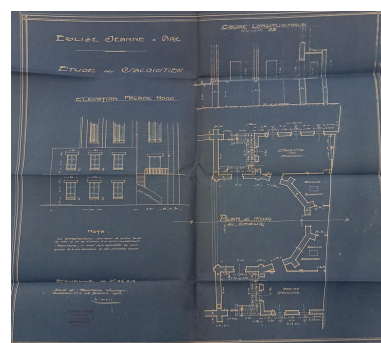
Projet alignement place Littré  
Repro. Félicie Fougère ,  
Autr. auteur inconnu  
IVR84\_20256302117NUCA




Élévation latérale, coupe longitudinale et transversale  
Repro. Félicie Fougère ,  
Autr. Charles Marc  
IVR84\_20256300282NUCA




Sacristie : élévations nord et est  
Repro. Félicie Fougère ,  
Autr. Charles Marc  
IVR84\_20256300288NUCA



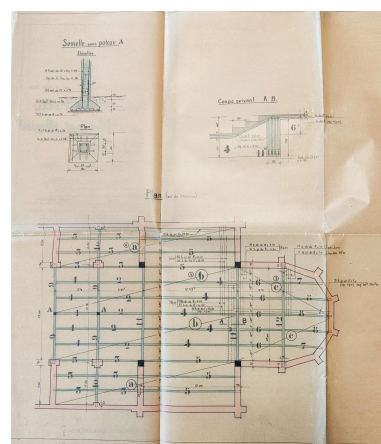
Sacristie : élévation façade nord, coupe longitudinale, plan du chœur et des deux sacristie flanquant le chevet.  
Repro. Félicie Fougère ,  
Autr. Charles Marc  
IVR84\_20256300281NUCA



Coupe transversale de la sacristie  
Repro. Félicie Fougère ,  
Autr. Charles Marc  
IVR84\_20256300287NUCA

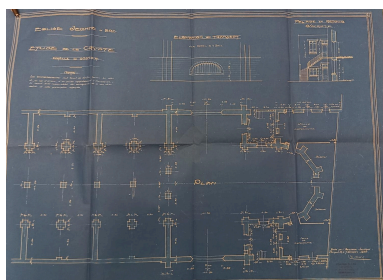


Plan de l'escalier de la sacristie, 1928  
Repro. Isabelle Brown, Autr. Bétons armés Hennebique. Bureau technique central.  
IVR84\_20256302163NUCA

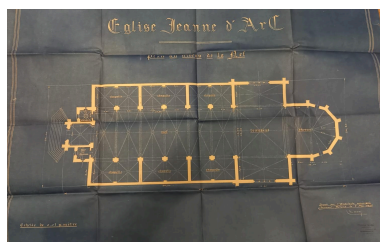


Plan du plancher couvrant la crypte fourni pour l'étude du bureau Hennebique, 1926


Repro. Isabelle Brown,  
Autr. Charles Marc  
IVR84\_20256302166NUCA




Plan de la crypte, coupe de la sacristie, élévation du premier niveau du transept.  
Repro. Félicie Fougère,  
Autr. Charles Marc  
IVR84\_20256300280NUCA



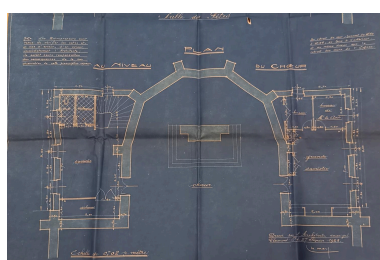
Plan au niveau de la nef  
Repro. Félicie Fougère,  
Autr. Charles Marc  
IVR84\_20256300283NUCA



Plan au niveau de la tribune  
Repro. Félicie Fougère,  
Autr. Charles Marc  
IVR84\_20256300284NUCA




Plan au niveau de la crypte pour la construction de deux sacristies  
Repro. Félicie Fougère,  
Autr. Charles Marc  
IVR84\_20256300285NUCA




Plan au niveau du chœur pour la construction de deux sacristies  
Repro. Félicie Fougère,  
Autr. Charles Marc  
IVR84\_20256300286NUCA



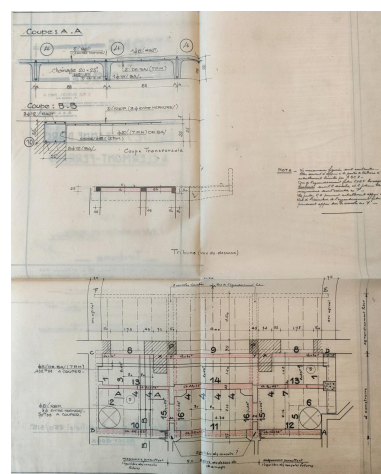
Elévation, coupe et plan du clocher et de la façade d'après les données de l'architecte (projet non réalisé, 1939)  
Repro. Isabelle Brown, Autr. Bétons armés Hennebique. Bureau technique central., Autr. Albéric Aubert  
IVR84\_20256302169NUCA



Elévation, coupe et plans du clocher et de la façade d'après les données fournies par l'architecte (projet non réalisé 1940)




Elévation, coupe et plan du clocher et de la façade d'après les données de l'architecte (projet non réalisé, 1941)




Plancher de la tribune  
Repro. Isabelle Brown, Autr. Bétons armés Hennebique. Bureau technique central., Autr. Albéric Aubert  
IVR84\_20256302167NUCA

Repro. Isabelle Brown, Autr. Bétons armés Hennebique. Bureau technique central., Autr. Albéric Aubert  
IVR84\_20256302170NUCA




Élévation du massif  
(1942, projet non réalisé)  
Repro. Félicie Fougère,  
Autr. Albéric Aubert  
IVR84\_20256300290NUCA


Repro. Isabelle Brown, Autr. Bétons armés Hennebique. Bureau technique central., Autr. Albéric Aubert  
IVR84\_20256302168NUCA




Détail de l'élévation: statue  
au sommet du clocher-tour  
(1942, projet non réalisé)  
Repro. Félicie Fougère,  
Autr. Albéric Aubert  
IVR84\_20256300291NUCA




Plan du massif avec porche d'entrée et  
clocher-tour (1942, projet non réalisé)  
Repro. Félicie Fougère,  
Autr. Albéric Aubert  
IVR84\_20256300289NUCA




Élévation, façade  
(1945, sans le clocher)  
Repro. Félicie Fougère,  
Autr. Albéric Aubert  
IVR84\_20256300294NUCA




Coupe du porche (1945)  
Repro. Félicie Fougère,  
Autr. Albéric Aubert  
IVR84\_20256300293NUCA



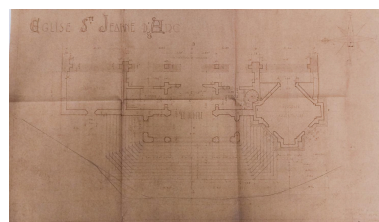
Coupe du porche (1945)  
Repro. Félicie Fougère,  
Autr. Albéric Aubert  
IVR84\_20256300295NUCA




Plan du vitrail de la façade, dossier  
béton armé Hennebique, 1945  
Repro. Isabelle Brown,  
Autr. Albéric Aubert  
IVR84\_20256302164NUCA




Modification du clocher, bureau  
d'étude Hennebique, 1945  
Repro. Isabelle Brown, Autr.  
Bétons armés Hennebique.  
Bureau technique central.  
IVR84\_20256302165NUCA




Plan du porche (1945)  
Repro. Félicie Fougère,  
Autr. Albéric Aubert  
IVR84\_20256300292NUCA




Elévation de la façade, coupe  
et plan du chocher (1958)  
Repro. Félicie Fougère,  
Autr. Albéric Aubert  
IVR84\_20256300296NUCA



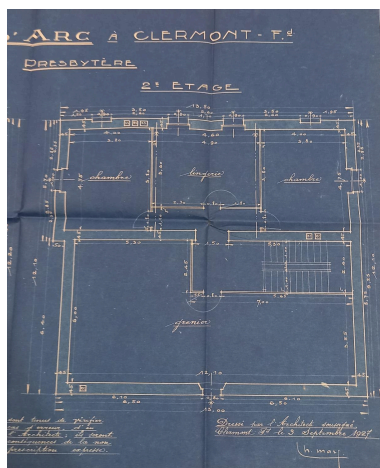
Façade du presbytère, orientée  
vers l'est en direction de l'église  
Sainte-Jeanne-d'Arc en recul  
d'alignement de la rue Delon  
Repro. Félicie Fougère,  
Autr. Charles Marc  
IVR84\_20256302137NUCA




Elévation nord du presbytère  
sur le jardin (porte fenêtre  
menant à la cuisine)  
Repro. Félicie Fougère,  
Autr. Charles Marc  
IVR84\_20256302118NUCA



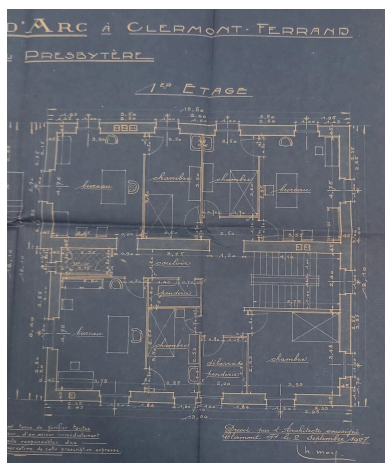
Presbytère: plan du sous-sol  
Repro. Félicie Fougère ,  
Autr. Charles Marc  
IVR84\_20256302119NUCA



Presbytère: plan des combles  
Repro. Félicie Fougère ,  
Autr. Charles Marc  
IVR84\_20256302120NUCA



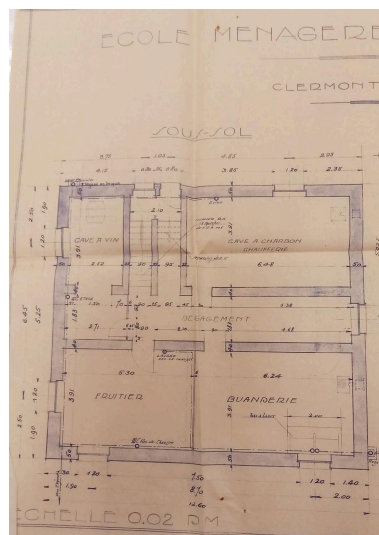
Presbytère: plan du rez-de-chaussée  
Repro. Félicie Fougère ,  
Autr. Charles Marc  
IVR84\_20256302121NUCA




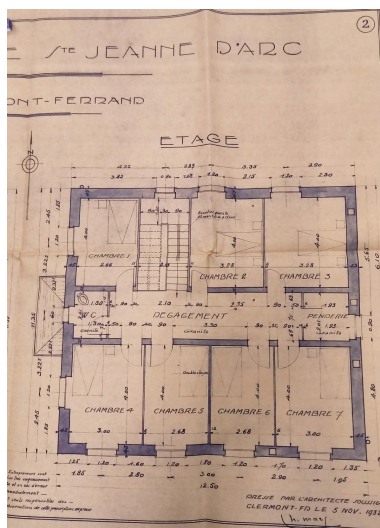

Presbytère: plan du premier étage  
Repro. Félicie Fougère ,  
Autr. Charles Marc  
IVR84\_20256302122NUCA



Ecole ménagère, internat :  
Façade sur le boulevard  
Repro. Félicie Fougère ,  
Autr. Charles Marc  
IVR84\_20256302123NUCA

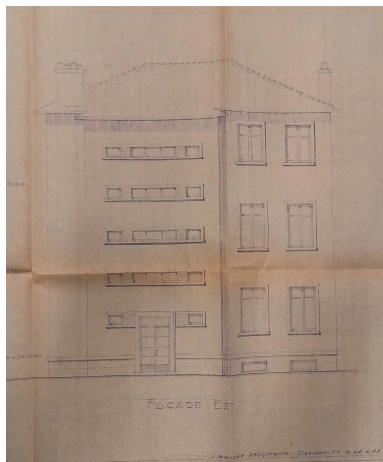


Ecole ménagère,  
internat : Plan du sous-sol  
Repro. Félicie Fougère ,  
Autr. Charles Marc  
IVR84\_20256302126NUCA




Ecole ménagère : Plan de masse  
Repro. Félicie Fougère ,  
Autr. Jean Bosser  
IVR84\_20256302127NUCA

Ecole ménagère, internat :  
Plan du rez-de-chaussée  
Repro. Félicie Fougère ,  
Autr. Charles Marc  
IVR84\_20256302124NUCA

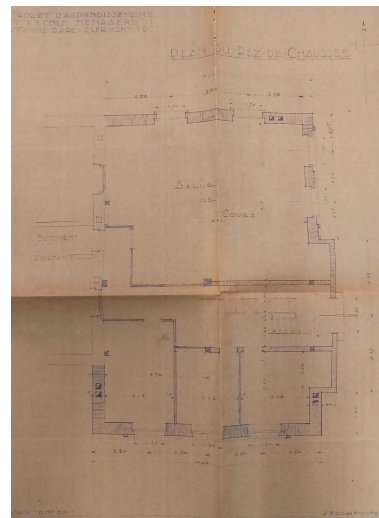


École ménagère: Façade est,  
orientée vers le cœur de parcelle.  
Repro. Félicie Fougère ,  
Autr. Jean Bosser  
IVR84\_20256302131NUCA

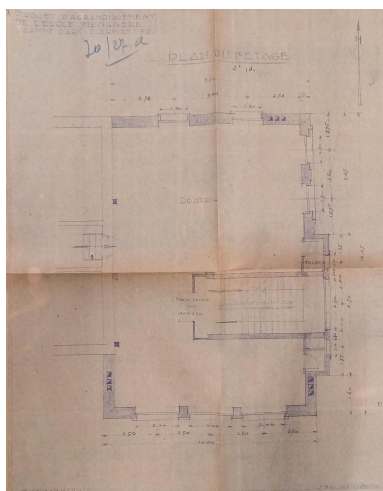
Ecole ménagère,  
internat : Plan de l'étage  
Repro. Félicie Fougère ,  
Autr. Charles Marc  
IVR84\_20256302125NUCA



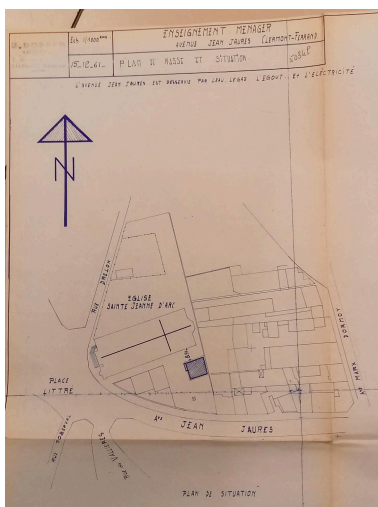
Ecole ménagère : Plan du sous-sol  
Repro. Félicie Fougère ,  
Autr. Jean Bosser  
IVR84\_20256302128NUCA



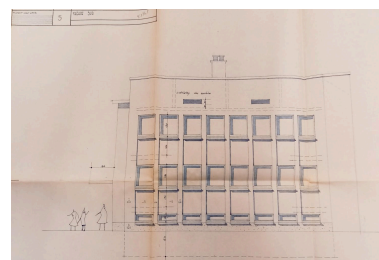
Ecole ménagère : Plan  
du rez-de-chaussée  
Repro. Félicie Fougère ,  
Autr. Jean Bosser  
IVR84\_20256302129NUCA




Ecole ménagère : Plan de l'étage  
Repro. Félicie Fougère ,  
Autr. Jean Bosser  
IVR84\_20256302130NUCA



École ménagère: Plan de masse  
Repro. Félicie Fougère ,  
Autr. Jean Bosser  
IVR84\_20256302132NUCA



École ménagère: Elévation sud  
Repro. Félicie Fougère ,  
Autr. Jean Bosser  
IVR84\_20256302133NUCA



École ménagère: Vue  
axonométrique, façade occidentale  
et élévation sud sur le boulevard  
Repro. Félicie Fougère ,  
Autr. Lionel Favier



Choeur, maître autel  
Repro. Service photographique des  
archives départementales du Puy-  
de-Dôme, Autr. auteur inconnu

École ménagère: Elévation d'entrée  
orientée vers l'ouest, en direction  
du bâtiment des années 1950.  
Repro. Félicie Fougère ,  
Autr. Jean Bosser  
IVR84\_20256302134NUCA



Place Littré, domaine  
du château de Vallières  
Repro. Félicie Fougère ,  
Autr. auteur inconnu  
IVR84\_20256300300NUC

IVR84\_20256302135NUCA



Place Littré, construction sur l'ancien  
domaine du château de Vallières  
Repro. Félicie Fougère ,  
Autr. auteur inconnu  
IVR84\_20256300301NUC

IVR84\_20256302136NUC



Perspective du boulevard Jean-  
Jaurès jusqu'au clocher-tour  
de l'église sainte Jeanne-d'Arc.  
Phot. François-Nicolas L'Hardy  
IVR84\_20256300388NUCA



Façade sur la place Littré  
Phot. Félicie Fougère  
IVR84\_20256300178NUCA



Façade et flanc nord-ouest  
Phot. Félicie Fougère  
IVR84\_20256300275NUCA



Façade sur la place Littré  
Phot. Félicie Fougère  
IVR84\_20256300182NUCA



Chevet  
Phot. Félicie Fougère  
IVR84\_20256300179NUCA



Le chevet de l'église, à gauche,  
l'élévation latérale d'un bâtiment  
du Lycée technique Anna Roddier  
Phot. Félicie Fougère  
IVR84\_20256300180NUCA



Chevet. A gauche,  
l'ancienne école ménagère.  
Phot. Félicie Fougère  
IVR84\_20256300265NUCA



Façade sur la place Littré  
Phot. François-Nicolas L'Hardy  
IVR84\_20256300193NUCA



Porche, façade et clocher-  
tour sur la place Littré  
Phot. Félicie Fougère  
IVR84\_20256300273NUCA



Le porche de l'église. A  
l'arrière-plan, la maison du n  
°63 boulevard Jean-Jaurès  
Phot. Félicie Fougère  
IVR84\_20256300181NUCA



Bras sud du transept  
Phot. Félicie Fougère  
IVR84\_20256300264NUCA



Transept nord et sacristie  
flanquant le chevet  
Phot. François-Nicolas L'Hardy  
IVR84\_20256300328NUCA

Allée entre le flanc de l'église  
et l'ancienne école ménagère.  
En arrière-plan, la tour-clocher.  
Phot. Félicie Fougère  
IVR84\_20256300269NUCA




Flanc nord de l'église sainte Jean-d'Arc. A l'arrière-plan, façade de l'immeuble n°65 boulevard Jean-Jaurès (V. Vignerons architecte)  
Phot. François-Nicolas L'Hardy  
IVR84\_20256300323NUCA



Flanc nord de l'église sainte Jean-d'Arc. A l'arrière-plan, façade de l'immeuble n°65 boulevard Jean-Jaurès (V. Vignerons architecte)  
Phot. François-Nicolas L'Hardy  
IVR84\_20256300327NUCA



Parvis  
Phot. François-Nicolas L'Hardy  
IVR84\_20256300192NUCA



Porche et parvis  
Phot. François-Nicolas L'Hardy  
IVR84\_20256300209NUCA




Clocher-tour  
Phot. François-Nicolas L'Hardy  
IVR84\_20256300391NUCA



Girouette du clocher-tour de l'église sainte Jeanne-d'Arc  
Phot. François-Nicolas L'Hardy  
IVR84\_20256300392NUCA



Ouverture du sous-sol  
Phot. François-Nicolas L'Hardy  
IVR84\_20256300395NUCA



Première travée du collatéral nord  
Phot. Félicie Fougère  
IVR84\_20256300543NUCA

Blason dans une mandorle  
inscrite au fronton de l'église  
Phot. François-Nicolas L'Hardy  
IVR84\_20256300194NUCA



Nef  
Phot. Félicie Fougère  
IVR84\_20256300546NUCA



Nef  
Phot. Félicie Fougère  
IVR84\_20256300544NUCA



Nef  
Phot. Félicie Fougère  
IVR84\_20256300547NUCA




Nef  
Phot. Félicie Fougère  
IVR84\_20256300545NUCA




Nef  
Phot. Félicie Fougère  
IVR84\_20256300554NUCA



Nef et tribune d'orgue  
Phot. Félicie Fougère  
IVR84\_20256300551NUCA



Vitrail du bas-côté  
Phot. Félicie Fougère  
IVR84\_20256300548NUCA



Transept nord, vitrail  
dédié à Jeanne d'Arc  
Phot. Félicie Fougère  
IVR84\_20256300550NUCA



Chaire à prêcher  
Phot. Félicie Fougère  
IVR84\_20256300549NUCA



Choeur, maître autel  
Phot. Félicie Fougère  
IVR84\_20256300552NUCA



Baptistère transformé en chapelle  
Phot. Félicie Fougère  
IVR84\_20256300542NUCA



Baptistère aménagé en chapelle  
Phot. Félicie Fougère  
IVR84\_20256300553NUCA



Vitrail de Mauméjean, chapelle orientale (chapelle du souvenir)  
Phot. Félicie Fougère  
IVR84\_20256300555NUCA



Plaque funéraire de l'abbé François Coutarel, curé fondateur de l'église sainte Jeanne d'Arc. Chapelle orientale (chapelle du souvenir)  
Phot. Félicie Fougère  
IVR84\_20256300556NUCA



Fresque, chapelle orientale (chapelle du souvenir)  
Phot. Félicie Fougère  
IVR84\_20256300557NUCA



Mosaïque, sol de la chapelle orientale (chapelle du souvenir)  
Phot. Félicie Fougère  
IVR84\_20256300558NUCA



Façade de l'ancienne école ménagère et à l'arrière-plan église Sainte-Jeanne-d'Arc  
Phot. Félicie Fougère  
IVR84\_20256300184NUCA



Elévation sud de l'ancienne école ménagère. Église Saint-Jeanne-d'Arc à l'arrière-plan.  
Phot. Félicie Fougère  
IVR84\_20256300183NUCA



Ancienne école ménagère, extension de 1957 (Jean Bosser architecte)  
Phot. Félicie Fougère  
IVR84\_20256300261NUCA



Façade sur le boulevard Jean-Jaurès. A gauche, flanc de l'église sainte Jeanne-d'Arc.  
Phot. Félicie Fougère  
IVR84\_20256300274NUCA



Façade sur le boulevard du bâtiment d'origine (1927, Charles Marc architecte).  
Elévation latérale de l'extension (1947, Jean Bosser architecte)  
Phot. Félicie Fougère  
IVR84\_20256300266NUCA



Extension de l'ancienne école ménagère (1947, Jean Bosser architecte) et allée la séparant de l'église sainte-Jeanne-d'Arc.  
Phot. Félicie Fougère  
IVR84\_20256300268NUCA



Elvation sur le boulevard Jean-Jaurès. A l'arrière-plan, la tour-clocher de l'église sainte Jeanne-d'Arc.  
Phot. Félicie Fougère  
IVR84\_20256300270NUCA



Façade sur la rue Drelon  
Phot. Félicie Fougère  
IVR84\_20256300278NUCA



Le presbytère et l'église sainte-Jeanne d'Arc, de part et d'autre de la rue Drelon  
Phot. Félicie Fougère  
IVR84\_20256300297NUCA



Elévation latérale sur la place Littré

Phot. Félicie Fougère  
IVR84\_20256300298NUCA

## Dossiers liés

### Dossiers de synthèse :

Les carrefours et places des boulevards de Clermont-Ferrand (IA63002760) Auvergne, Puy-de-Dôme, Clermont-Ferrand

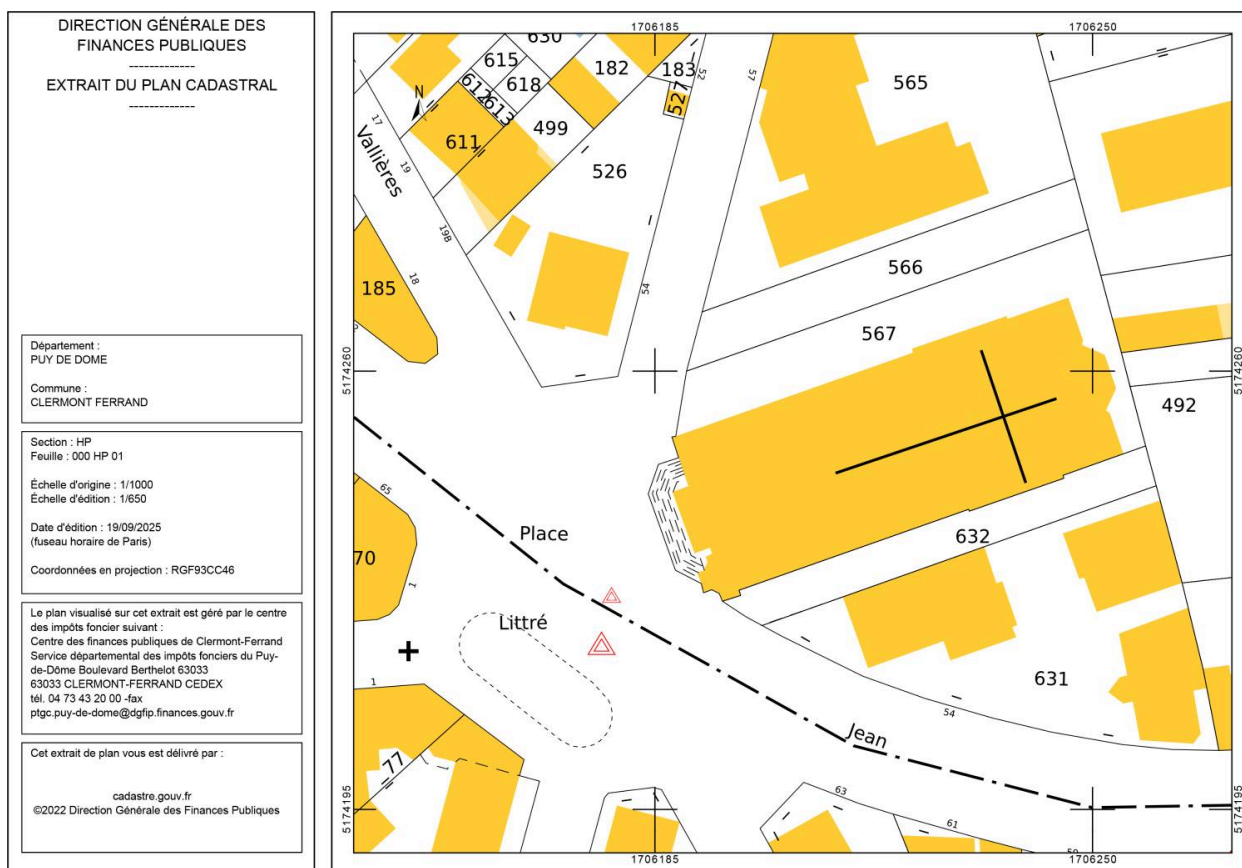
### Oeuvre(s) contenue(s) :

### Oeuvre(s) en rapport :

boulevard Jean-Jaurès (IA63002805) Auvergne, Puy-de-Dôme, Clermont-Ferrand, boulevard Jean-Jaurès

Auteur(s) du dossier : Félicie Fougère

Copyright(s) : © Région Auvergne-Rhône-Alpes, Inventaire général du patrimoine culturel



Plan cadastral, secteur place Littré

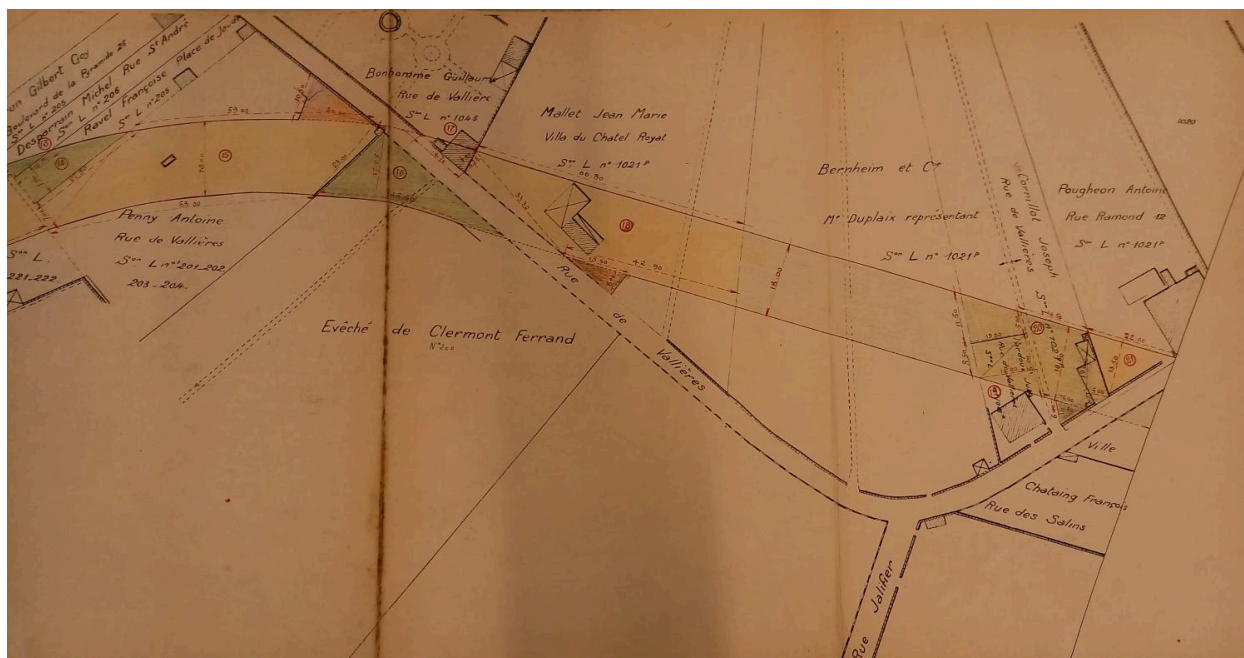
IVR84\_20256302111NUDA

Auteur de l'illustration (reproduction) : Félicie Fougère

Auteur du document reproduit : auteur inconnu

© Ministère des finances et des comptes publics, www.cadastre.gouv.fr

reproduction soumise à autorisation du titulaire des droits d'exploitation



Boulevard Jean-Jaurès, coude de la rue de Vallières

Référence du document reproduit :

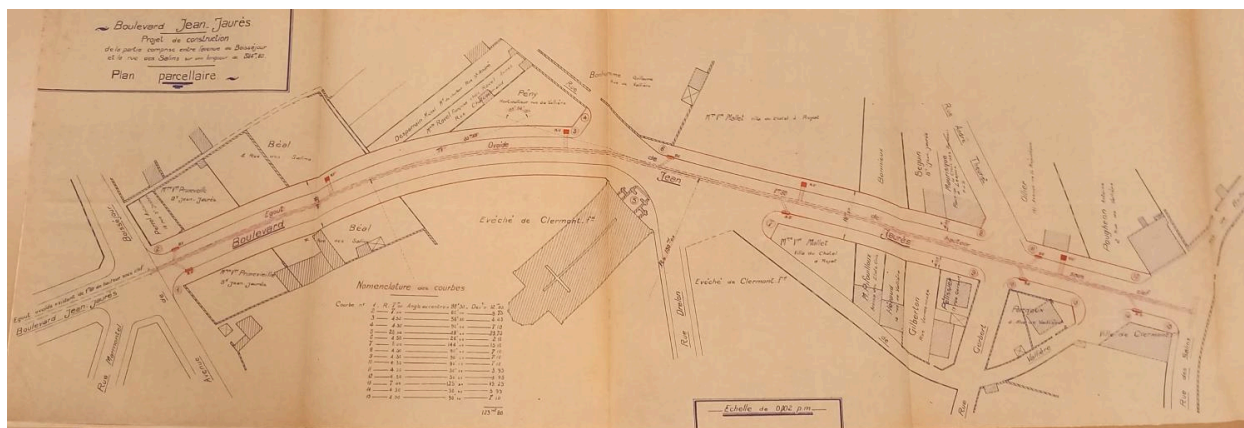
- **AC Clermont-Ferrand, 1 O 224, plan expropriations boulevard Sud, 1926**  
**Plan du calcul des surface dressé en conformité du plan d'alignement approuvé par décision de la commission départementale en date du 18 octobre 1913, boulevard sud (partie comprise entre le Pont de Naud et le boulevard Duclaux, expropriation des immeubles ou parties d'immeuble, droits de toutes natures et servitudes diverses) / Mairie de Clermont-Ferrand, voirie urbaine, Alignements. 0.002 pm. mars 1926. Dess. Extr de [liasse d'archives] "Expropriations: boulevard sud, 1921-1929", AC Clermont-Ferrand, série O : 1 O 224.**  
AC Clermont-Ferrand : 1 O 224

IVR84\_20256300070NUCA

Auteur de l'illustration (reproduction) : Félicie Fougère

© Archives communales de Clermont-Ferrand

reproduction soumise à autorisation du titulaire des droits d'exploitation



Projet d'aménagement des trottoirs, boulevard Jean-Jaurès, partie comprise entre l'avenue de Boisséjour [actuelle avenue Marx-Dormoy] et la rue des Salins

Référence du document reproduit :

- **AC Clermont-Ferrand, 1 O 1590, Etablissement de bordures de trottoirs, boulevard Jean-Jaurès, 1926, 1930**  
AC Clermont-Ferrand, 1 O 1590, **Etablissement de bordures de trottoirs**, boulevard Cote-Blatin [Jean-Jaurès, partie comprise entre la rue de Rabanesse et l'avenue de Boisséjour], 1926, boulevard Jean-Jaurès [partie comprise entre l'avenue de Boisséjour et la rue des Salins], 1930.  
AC Clermont-Ferrand : 1 O 1590

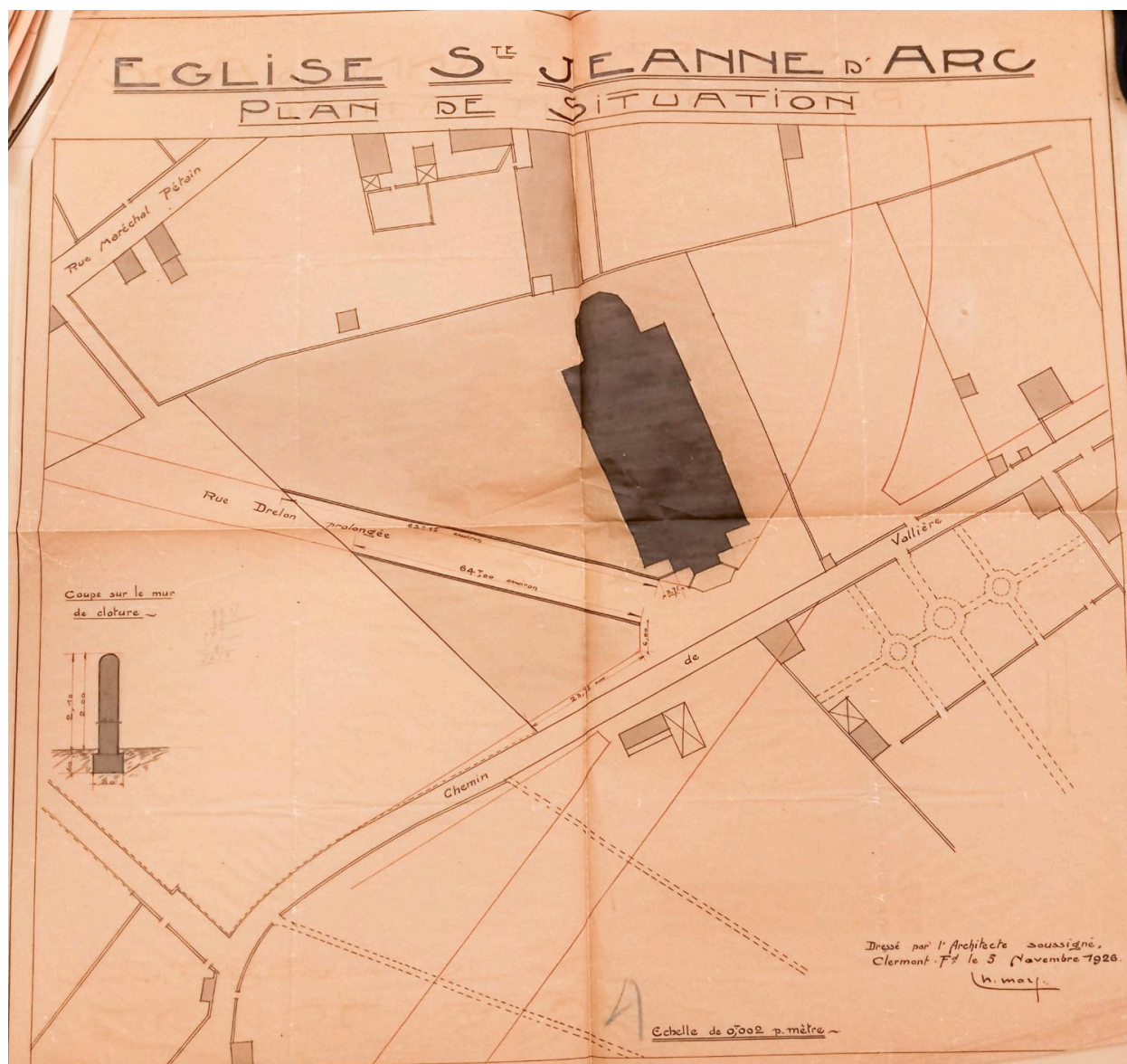
IVR84\_20256302069NUCA

Auteur de l'illustration (reproduction) : Félicie Fougère

Auteur du document reproduit : auteur inconnu

© Archives communales de Clermont-Ferrand

reproduction soumise à autorisation du titulaire des droits d'exploitation



Plan de situation de l'église Jeanne-d'Arc par rapport à la rue Drelon et au boulevard Jean-Jaurès

Référence du document reproduit :

- **AC Clermont-Ferrand, 1 O 378, Acquisition Chassaigne rue Drelon, 1926-1930**  
AC Clermont-Ferrand. Série O : 1 O 378. **Acquisition d'un terrain à Monsieur l'Abbé Chassaigne pour l'alignement de la rue Drelon** (plan d'alignement église Jeanne-d'Arc 1926, plan d'acquisition de terrain, délibération du 21 mars 1928, vente Chassaigne, Ville de Clermont-Ferrand du 4 mars 1929, quittance du 14 mars 1930)). 1926-1930.  
AC Clermont-Ferrand : 1 O 378

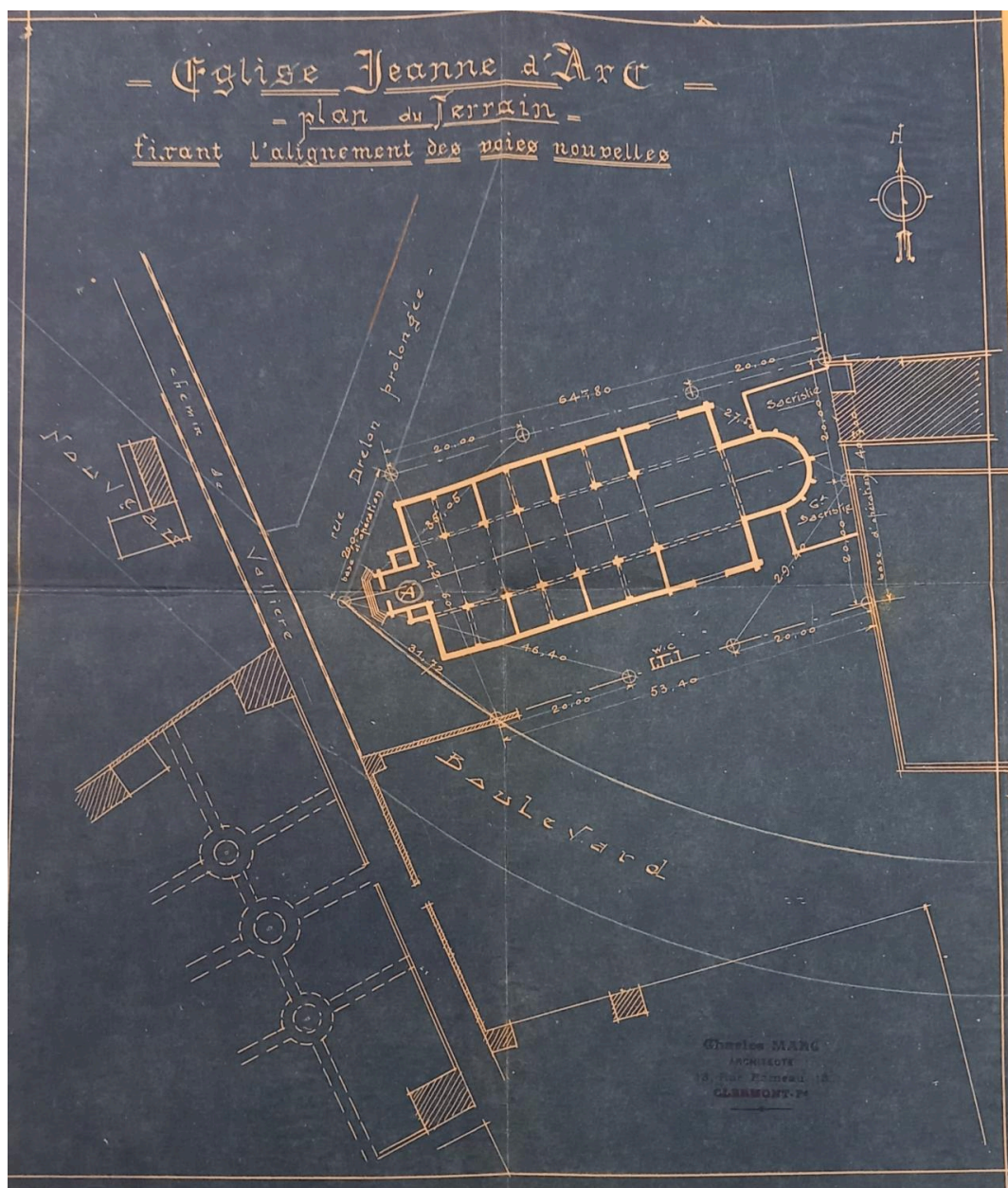
IVR84\_20256302116NUCA

Auteur de l'illustration (reproduction) : Félicie Fougère

Auteur du document reproduit : Charles Marc

© Archives communales de Clermont-Ferrand

reproduction soumise à autorisation du titulaire des droits d'exploitation



Plan de situation. Le A cerclé indique l'emplacement prévu à l'origine pour le clocher.

Référence du document reproduit :

- **AC Clermont-Ferrand, O216 1107 17A, demande d'alignement église, place Littré, 1926**  
AC Clermont-Ferrand. Série O216 : 1107 17A. [Demande d'alignement église sainte Jeanne-d'Arc, place Littré]. 26 décembre 1926.  
AC Clermont-Ferrand : O216 1107 17A

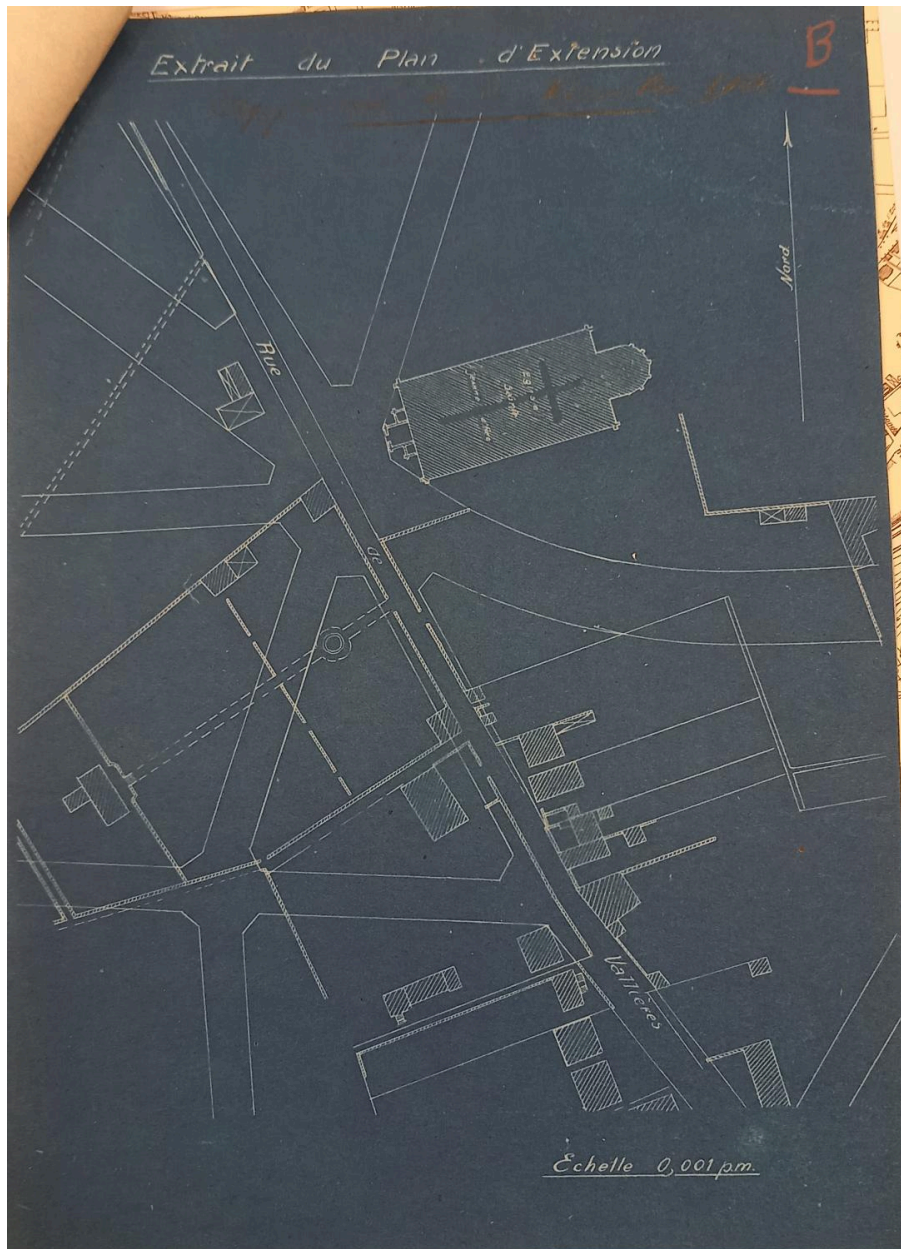
IVR84\_20256300279NUCA

Auteur de l'illustration (reproduction) : Félicie Fougère

Auteur du document reproduit : Charles Marc

© Archives communales de Clermont-Ferrand

reproduction soumise à autorisation du titulaire des droits d'exploitation



Projet alignement place Littré

Référence du document reproduit :

- **AC Clermont-Ferrand, 1 O 41, Alignement: quartier des Salins, place Emile Littré, 1927**  
AC Clermont-Ferrand. Série O : 1 o 41. **Alignement: quartier des Salins, place Emile Littré. 1927.**  
AC Clermont-Ferrand : 1 O 41


IVR84\_20256302117NUCA

Auteur de l'illustration (reproduction) : Félicie Fougère

Auteur du document reproduit : auteur inconnu

© Archives communales de Clermont-Ferrand

reproduction soumise à autorisation du titulaire des droits d'exploitation



Elévation latérale, coupe longitudinale et transversale

Référence du document reproduit :

- **AC Clermont-Ferrand, O216 1107 17A, demande d'alignement église, place Littré, 1926**  
AC Clermont-Ferrand. Série O216 : 1107 17A. [Demande d'alignement église sainte Jeanne-d'Arc, place Littré]. 26 décembre 1926.  
AC Clermont-Ferrand : O216 1107 17A


IVR84\_20256300282NUCA

Auteur de l'illustration (reproduction) : Félicie Fougère

Auteur du document reproduit : Charles Marc

© Archives communales de Clermont-Ferrand

reproduction soumise à autorisation du titulaire des droits d'exploitation



Sacristie : élévations nord et est

Référence du document reproduit :

- **AC Clermont-Ferrand, O216 2210 18A, demande d'alignement sacristie église, place Littré, 1928**  
AC Clermont-Ferrand. Série O216 : 2210 18A. [Demande d'alignement sacristies église sainte Jeanne-d'Arc, place Littré]. 15 juin 1928.  
AC Clermont-Ferrand : O216 2210 18A

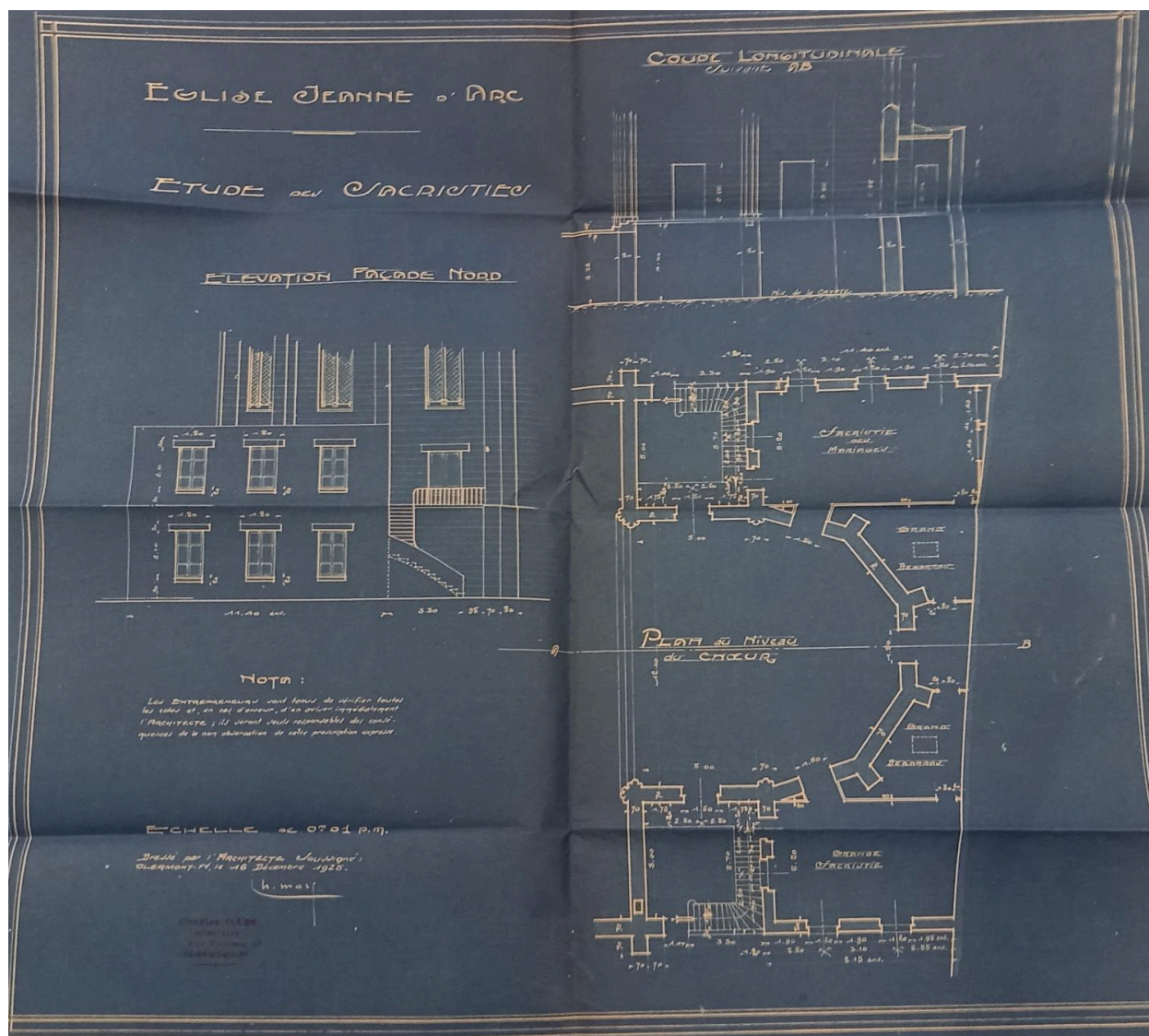
IVR84\_20256300288NUCA

Auteur de l'illustration (reproduction) : Félicie Fougère

Auteur du document reproduit : Charles Marc

© Archives communales de Clermont-Ferrand

reproduction soumise à autorisation du titulaire des droits d'exploitation



Sacristie : élévation façade nord, coupe longitudinale, plan du chœur et des deux sacristie flanquant le chevet.

Référence du document reproduit :

- **AC Clermont-Ferrand, O216 1107 17A, demande d'alignement église, place Littré, 1926**  
AC Clermont-Ferrand. Série O216 : 1107 17A. [Demande d'alignement église sainte Jeanne-d'Arc, place Littré]. 26 décembre 1926.  
AC Clermont-Ferrand : O216 1107 17A

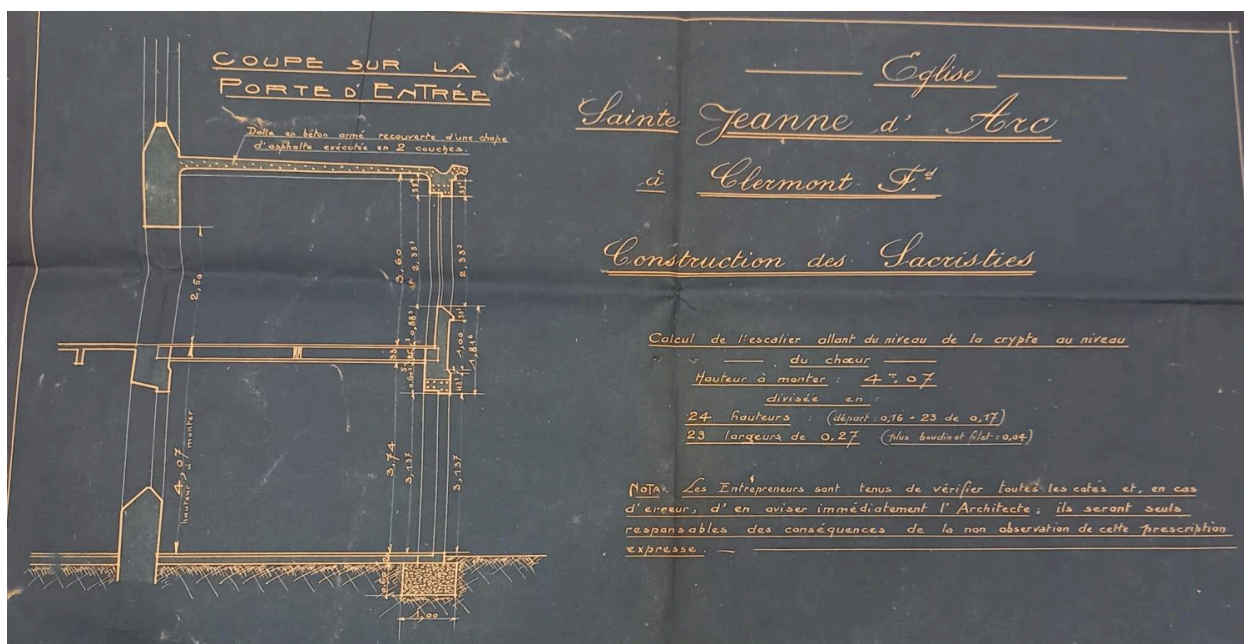
IVR84\_20256300281NUCA

Auteur de l'illustration (reproduction) : Félicie Fougère

Auteur du document reproduit : Charles Marc

© Archives communales de Clermont-Ferrand

reproduction soumise à autorisation du titulaire des droits d'exploitation



Coupe transversale de la sacristie

Référence du document reproduit :

- **AC Clermont-Ferrand, O216 2210 18A, demande d'alignement sacristie église, place Littré, 1928**  
AC Clermont-Ferrand. Série O216 : 2210 18A. [Demande d'alignement sacristies église sainte Jeanne-d'Arc, place Littré]. 15 juin 1928.  
AC Clermont-Ferrand : O216 2210 18A


IVR84\_20256300287NUCA

Auteur de l'illustration (reproduction) : Félicie Fougère

Auteur du document reproduit : Charles Marc

© Archives communales de Clermont-Ferrand

reproduction soumise à autorisation du titulaire des droits d'exploitation



Plan de l'escalier de la sacristie, 1928

Référence du document reproduit :

- **A Cité de l'architecture et du patrimoine, fonds Bétons armés Hennebique (BAH), église Sainte-Jeanne-d'Arc**  
A Cité de l'architecture et du patrimoine : 76 IFA 1788/31. **Fonds Bétons armés Hennebique (BAH): bureau technique central. Etudes et réalisations en France: ancienne région Auvergne. Eglise Sainte-Jeanne-d'Arc, Clermont-Ferrand (Puy-de-Dôme).** Plans pliés (14 originaux et 21 tirages).  
A Cité de l'architecture et du patrimoine : 76 IFA 1788/31

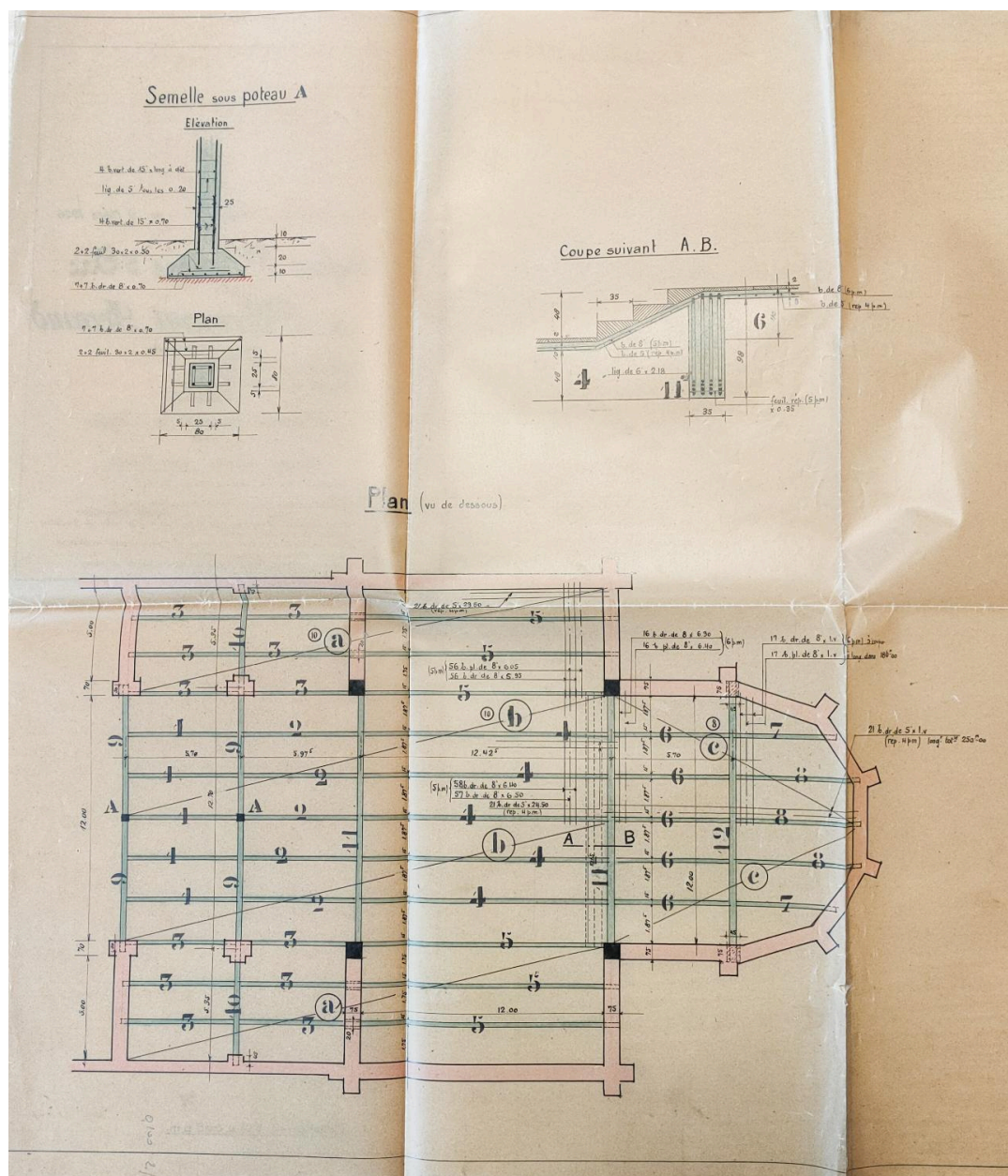
IVR84\_20256302163NUCA

Auteur de l'illustration (reproduction) : Isabelle Brown

Auteur du document reproduit : Bétons armés Hennebique. Bureau technique central.

© Centre des archives d'architecture contemporaine

reproduction soumise à autorisation du titulaire des droits d'exploitation



Plan du plancher couvrant la crypte fourni pour l'étude du bureau Hennebique, 1926

Référence du document reproduit :

- **A Cité de l'architecture et du patrimoine, fonds Bétons armés Hennebique (BAH), église Sainte-Jeanne-d'Arc**  
A Cité de l'architecture et du patrimoine : 76 IFA 1788/31. **Fonds Bétons armés Hennebique (BAH): bureau technique central. Etudes et réalisations en France: ancienne région Auvergne. Eglise Sainte-Jeanne-d'Arc, Clermont-Ferrand (Puy-de-Dôme).** Plans pliés (14 originaux et 21 tirages).  
A Cité de l'architecture et du patrimoine : 76 IFA 1788/31

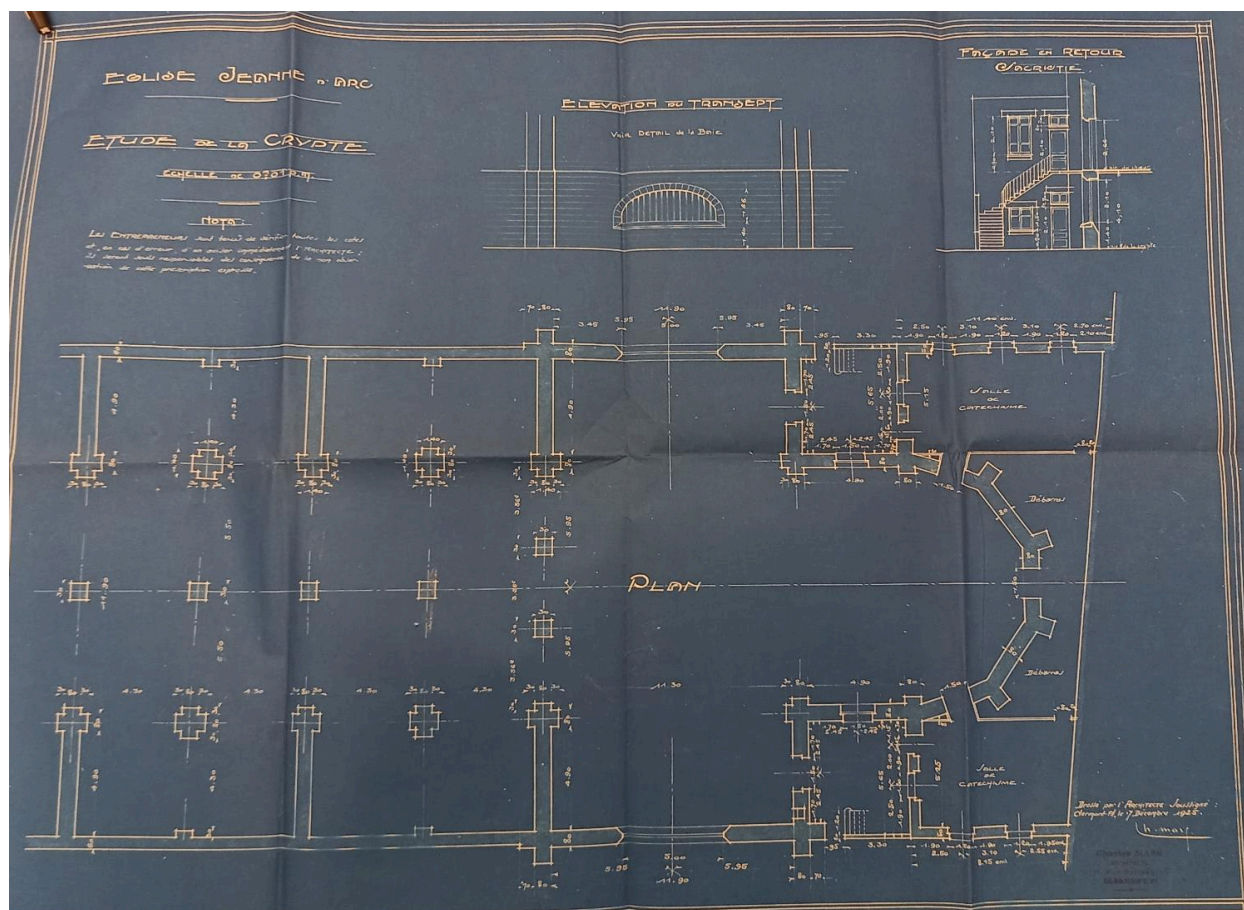
IVR84\_20256302166NUCA

Auteur de l'illustration (reproduction) : Isabelle Brown

Auteur du document reproduit : Charles Marc

© Centre des archives d'architecture contemporaine

reproduction soumise à autorisation du titulaire des droits d'exploitation



Plan de la crypte, coupe de la sacristie, élévation du premier niveau du transept.

Référence du document reproduit :

- **AC Clermont-Ferrand, O216 1107 17A, demande d'alignement église, place Littré, 1926**  
AC Clermont-Ferrand. Série O216 : 1107 17A. [Demande d'alignement église sainte Jeanne-d'Arc, place Littré]. 26 décembre 1926.  
AC Clermont-Ferrand : O216 1107 17A

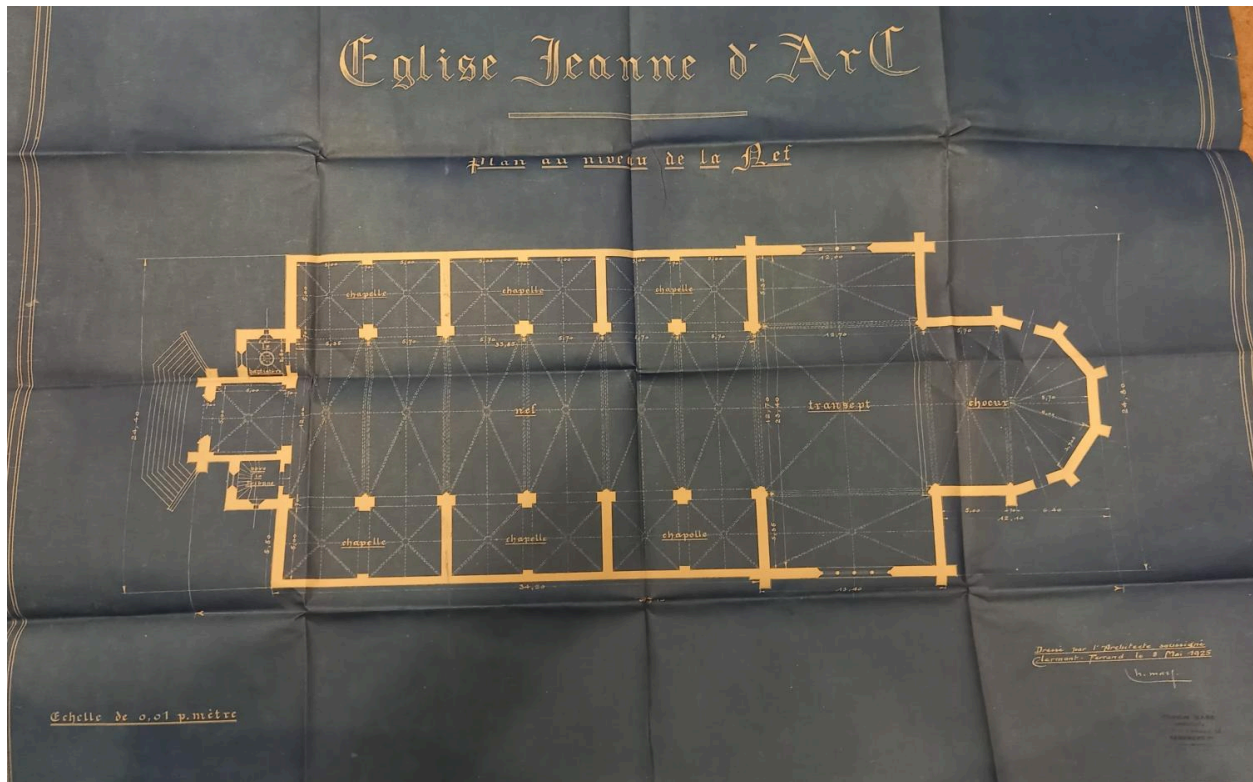
IVR84\_20256300280NUCA

Auteur de l'illustration (reproduction) : Félicie Fougère

Auteur du document reproduit : Charles Marc

© Archives communales de Clermont-Ferrand

reproduction soumise à autorisation du titulaire des droits d'exploitation



Plan au niveau de la nef

Référence du document reproduit :

- **AC Clermont-Ferrand, O216 1107 17A, demande d'alignement église, place Littré, 1926**  
AC Clermont-Ferrand. Série O216 : 1107 17A. [Demande d'alignement église sainte Jeanne-d'Arc, place Littré]. 26 décembre 1926.  
AC Clermont-Ferrand : O216 1107 17A


IVR84\_20256300283NUCA

Auteur de l'illustration (reproduction) : Félicie Fougère

Auteur du document reproduit : Charles Marc

© Archives communales de Clermont-Ferrand

reproduction soumise à autorisation du titulaire des droits d'exploitation



Plan au niveau de la tribune

Référence du document reproduit :

- **AC Clermont-Ferrand, O216 1107 17A, demande d'alignement église, place Littré, 1926**  
AC Clermont-Ferrand. Série O216 : 1107 17A. [Demande d'alignement église sainte Jeanne-d'Arc, place Littré]. 26 décembre 1926.  
AC Clermont-Ferrand : O216 1107 17A


IVR84\_20256300284NUCA

Auteur de l'illustration (reproduction) : Félicie Fougère

Auteur du document reproduit : Charles Marc

© Archives communales de Clermont-Ferrand

reproduction soumise à autorisation du titulaire des droits d'exploitation



Plan au niveau de la crypte pour la construction de deux sacristies

Référence du document reproduit :

- **AC Clermont-Ferrand, O216 2210 18A, demande d'alignement sacristie église, place Littré, 1928**  
AC Clermont-Ferrand. Série O216 : 2210 18A. [Demande d'alignement sacristies église sainte Jeanne-d'Arc, place Littré]. 15 juin 1928.  
AC Clermont-Ferrand : O216 2210 18A

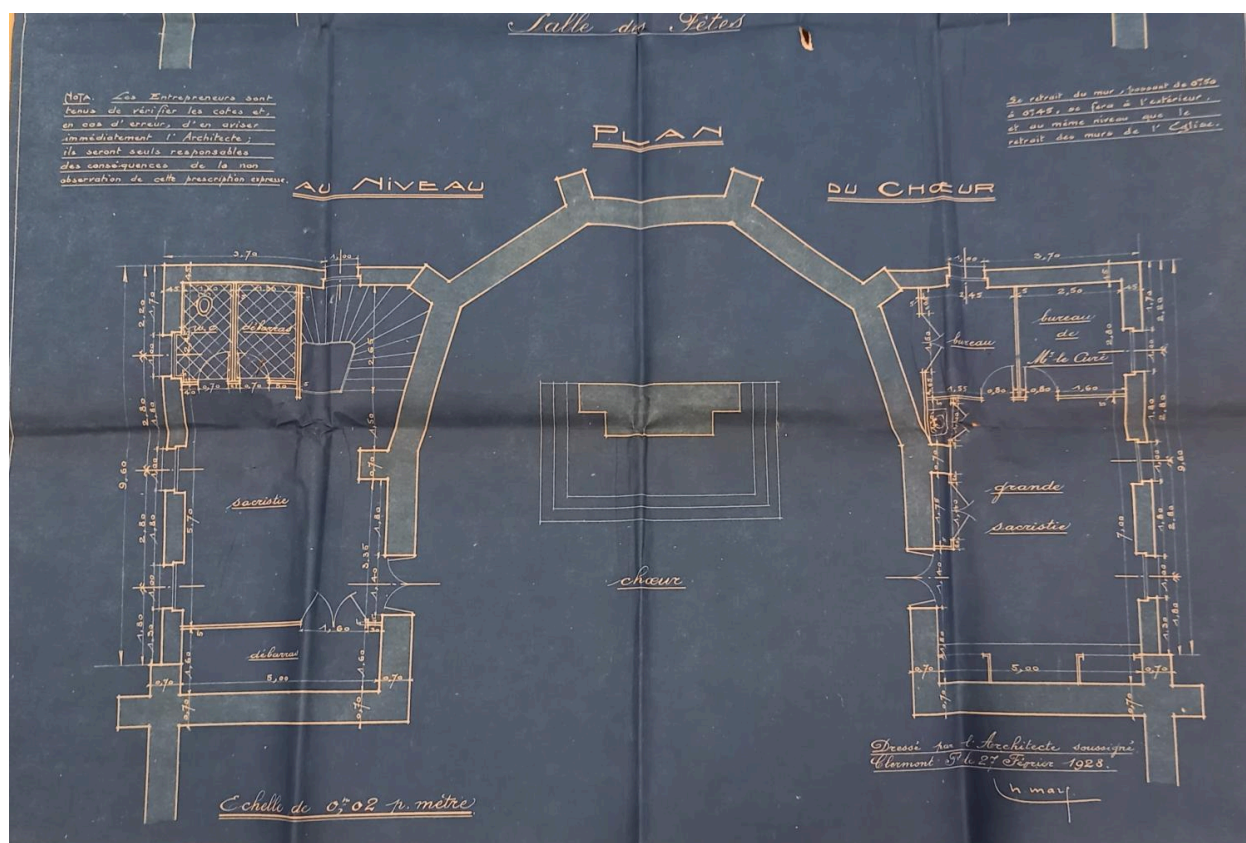
IVR84\_20256300285NUCA

Auteur de l'illustration (reproduction) : Félicie Fougère

Auteur du document reproduit : Charles Marc

© Archives communales de Clermont-Ferrand

reproduction soumise à autorisation du titulaire des droits d'exploitation



Plan au niveau du chœur pour la construction de deux sacristies

Référence du document reproduit :

- **AC Clermont-Ferrand, O216 2210 18A, demande d'alignement sacristie église, place Littré, 1928**  
AC Clermont-Ferrand. Série O216 : 2210 18A. [Demande d'alignement sacristies église sainte Jeanne-  
d'Arc, place Littré]. 15 juin 1928.  
AC Clermont-Ferrand : O216 2210 18A

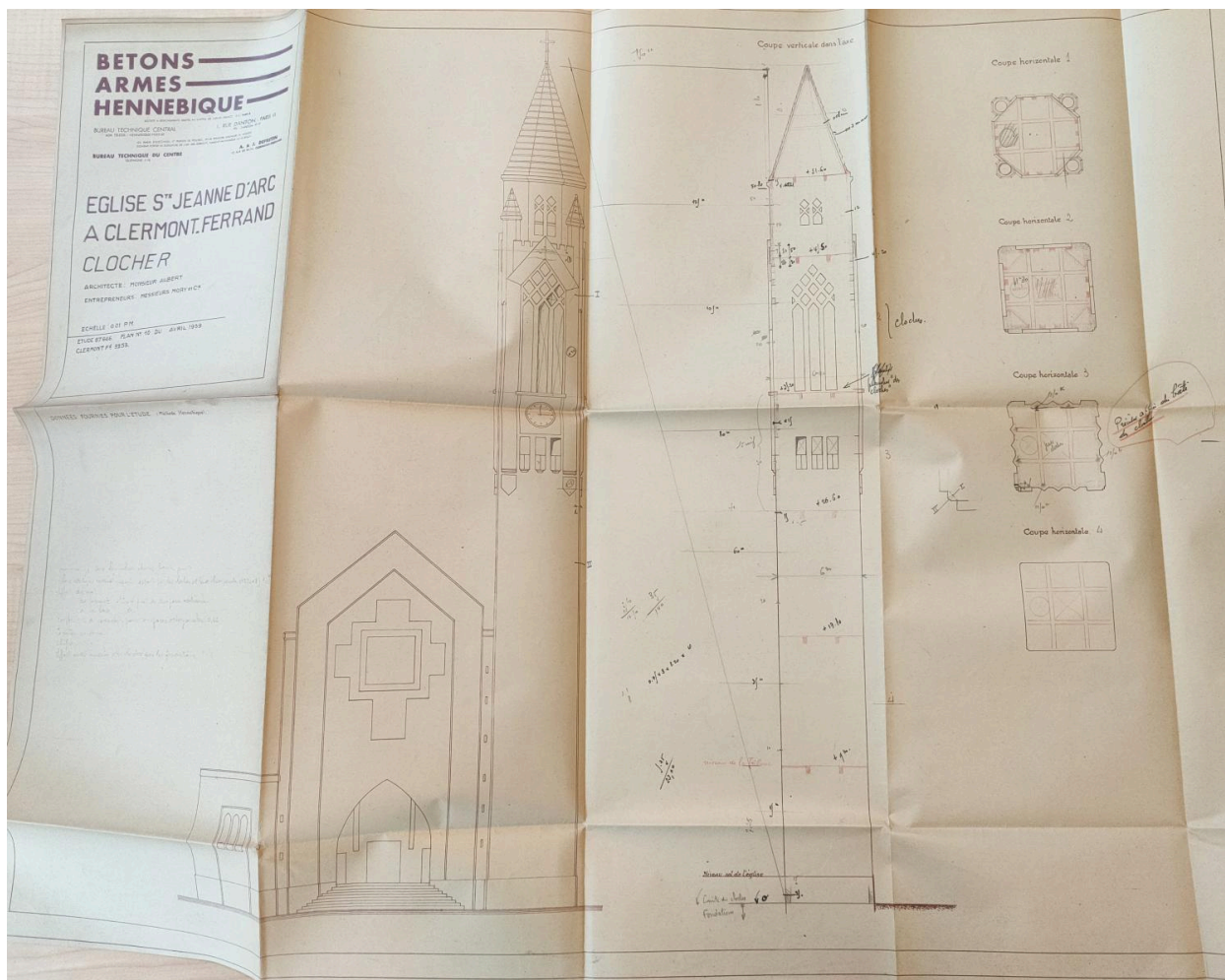
IVR84\_20256300286NUCA

Auteur de l'illustration (reproduction) : Félicie Fougère

Auteur du document reproduit : Charles Marc

© Archives communales de Clermont-Ferrand

reproduction soumise à autorisation du titulaire des droits d'exploitation



Elévation, coupe et plan du clocher et de la façade d'après les données de l'architecte (projet non réalisé, 1939)

Référence du document reproduit :

- **A Cité de l'architecture et du patrimoine, fonds Bétons armés Hennebique (BAH), plans du clocher de l'église Sainte-Jeanne-d'Arc**

A Cité de l'architecture et du patrimoine : 76 IFA 1789/1. **Fonds Bétons armés Hennebique (BAH): bureau technique central. Etudes et réalisations en France: ancienne région Auvergne. Eglise Sainte-Jeanne-d'Arc, Clermont-Ferrand (Puy-de-Dôme).** Eglise, 1926-1947: écrits et plans pliés (38 originaux et 14 tirages).

A Cité de l'architecture et du patrimoine : 76 IFA 1789/1

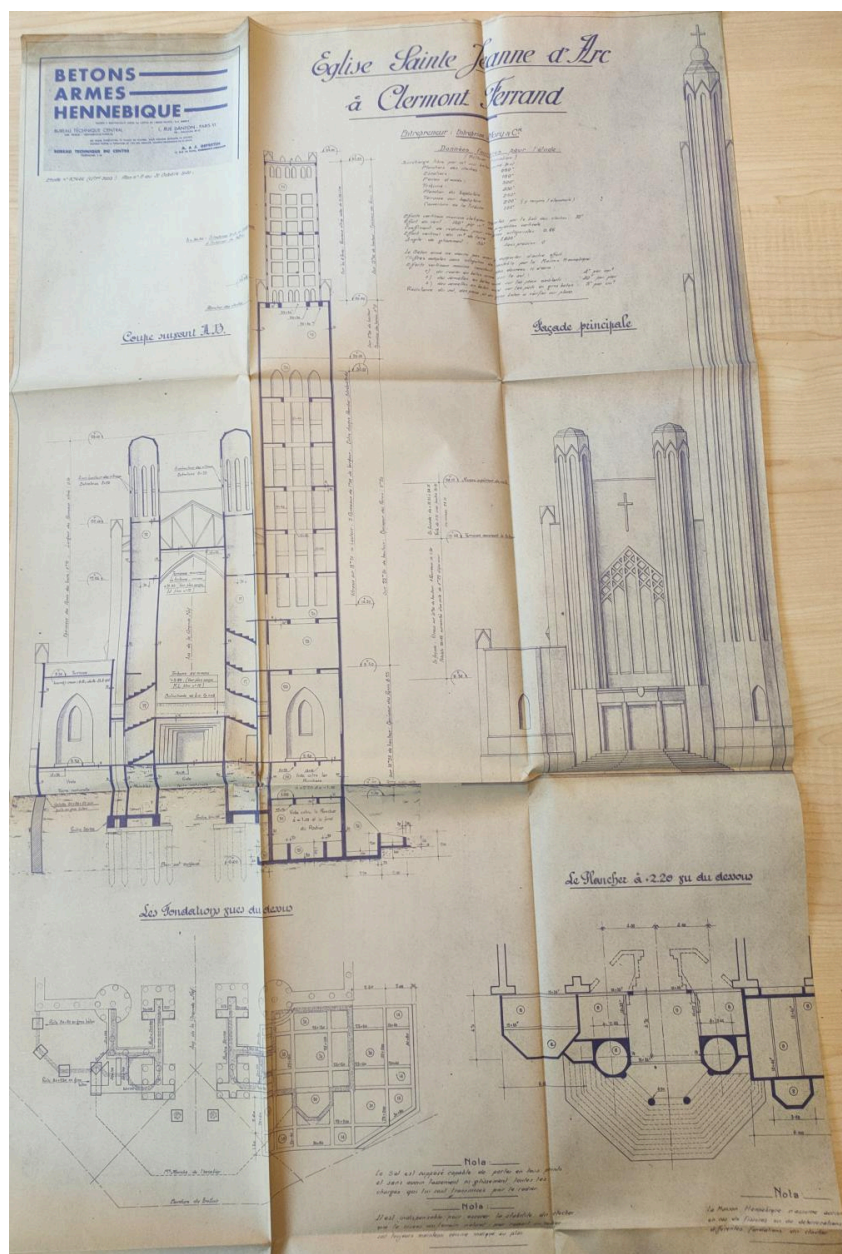
IVR84\_20256302169NUCA

Auteur de l'illustration (reproduction) : Isabelle Brown

Auteur du document reproduit : Bétons armés Hennebique. Bureau technique central., Albéric Aubert

© Centre des archives d'architecture contemporaine

reproduction soumise à autorisation du titulaire des droits d'exploitation



Élévation, coupe et plans du clocher et de la façade d'après les données fournies par l'architecte (projet non réalisé 1940)

Référence du document reproduit :

- **A Cité de l'architecture et du patrimoine, fonds Bétons armés Hennebique (BAH), plans du clocher de l'église Sainte-Jeanne-d'Arc**  
A Cité de l'architecture et du patrimoine : 76 IFA 1789/1. **Fonds Bétons armés Hennebique (BAH): bureau technique central. Etudes et réalisations en France: ancienne région Auvergne. Eglise Sainte-Jeanne-d'Arc, Clermont-Ferrand (Puy-de-Dôme).** Eglise, 1926-1947: écrits et plans pliés (38 originaux et 14 tirages).  
A Cité de l'architecture et du patrimoine : 76 IFA 1789/1


IVR84\_20256302170NUCA

Auteur de l'illustration (reproduction) : Isabelle Brown

Auteur du document reproduit : Bétons armés Hennebique. Bureau technique central., Albéric Aubert

© Centre des archives d'architecture contemporaine

reproduction soumise à autorisation du titulaire des droits d'exploitation



Elévation, coupe et plan du clocher et de la façade d'après les données de l'architecte (projet non réalisé, 1941)

Référence du document reproduit :

- **A Cité de l'architecture et du patrimoine, fonds Bétons armés Hennebique (BAH), plans du clocher de l'église Sainte-Jeanne-d'Arc**  
A Cité de l'architecture et du patrimoine : 76 IFA 1789/1. **Fonds Bétons armés Hennebique (BAH): bureau technique central. Etudes et réalisations en France: ancienne région Auvergne. Eglise Sainte-Jeanne-d'Arc, Clermont-Ferrand (Puy-de-Dôme).** Eglise, 1926-1947: écrits et plans pliés (38 originaux et 14 tirages).  
A Cité de l'architecture et du patrimoine : 76 IFA 1789/1

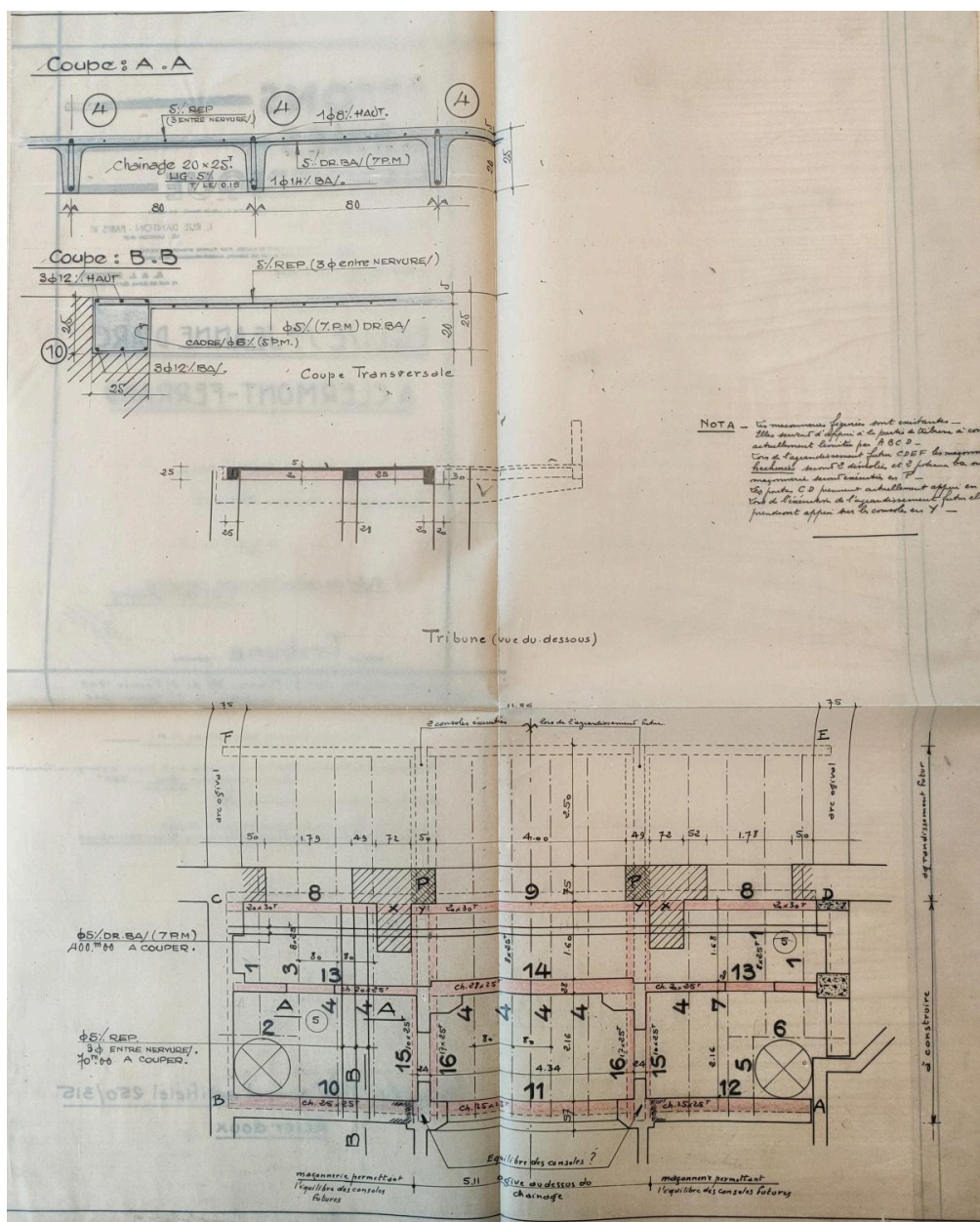
IVR84\_20256302168NUCA

Auteur de l'illustration (reproduction) : Isabelle Brown

Auteur du document reproduit : Bétons armés Hennebique. Bureau technique central., Albéric Aubert

© Centre des archives d'architecture contemporaine

reproduction soumise à autorisation du titulaire des droits d'exploitation



Plancher de la tribune

Référence du document reproduit :

- **A Cité de l'architecture et du patrimoine, fonds Bétons armés Hennebique (BAH), église Sainte-Jeanne-d'Arc**  
A Cité de l'architecture et du patrimoine : 76 IFA 1788/31. **Fonds Bétons armés Hennebique (BAH): bureau technique central. Etudes et réalisations en France: ancienne région Auvergne. Eglise Sainte-Jeanne-d'Arc, Clermont-Ferrand (Puy-de-Dôme).** Plans pliés (14 originaux et 21 tirages).  
A Cité de l'architecture et du patrimoine : 76 IFA 1788/31


IVR84\_20256302167NUCA

Auteur de l'illustration (reproduction) : Isabelle Brown

Auteur du document reproduit : Bétons armés Hennebique. Bureau technique central., Albéric Aubert

© Centre des archives d'architecture contemporaine

reproduction soumise à autorisation du titulaire des droits d'exploitation



Elévation du massif (1942, projet non réalisé)

Référence du document reproduit :

- **AC Clermont-Ferrand, O216 2796 25A, demande d'alignement pour construction façade et clocher, église, place Littré, 1942**  
AC Clermont-Ferrand. Série O216 : 2796 25A. [Demande d'alignement pour construction façade et clocher, église sainte Jeanne-d'Arc, place Littré]. 20 octobre 1942.  
AC Clermont-Ferrand : O216 2796 25A


IVR84\_20256300290NUCA

Auteur de l'illustration (reproduction) : Félicie Fougère

Auteur du document reproduit : Albéric Aubert

© Archives communales de Clermont-Ferrand

reproduction soumise à autorisation du titulaire des droits d'exploitation



Détail de l'élévation: statue au sommet du clocher-tour (1942, projet non réalisé)

Référence du document reproduit :

- **AC Clermont-Ferrand, O216 2796 25A, demande d'alignement pour construction façade et clocher, église, place Littré, 1942**  
AC Clermont-Ferrand. Série O216 : 2796 25A. [Demande d'alignement pour construction façade et clocher, église sainte Jeanne-d'Arc, place Littré]. 20 octobre 1942.  
AC Clermont-Ferrand : O216 2796 25A

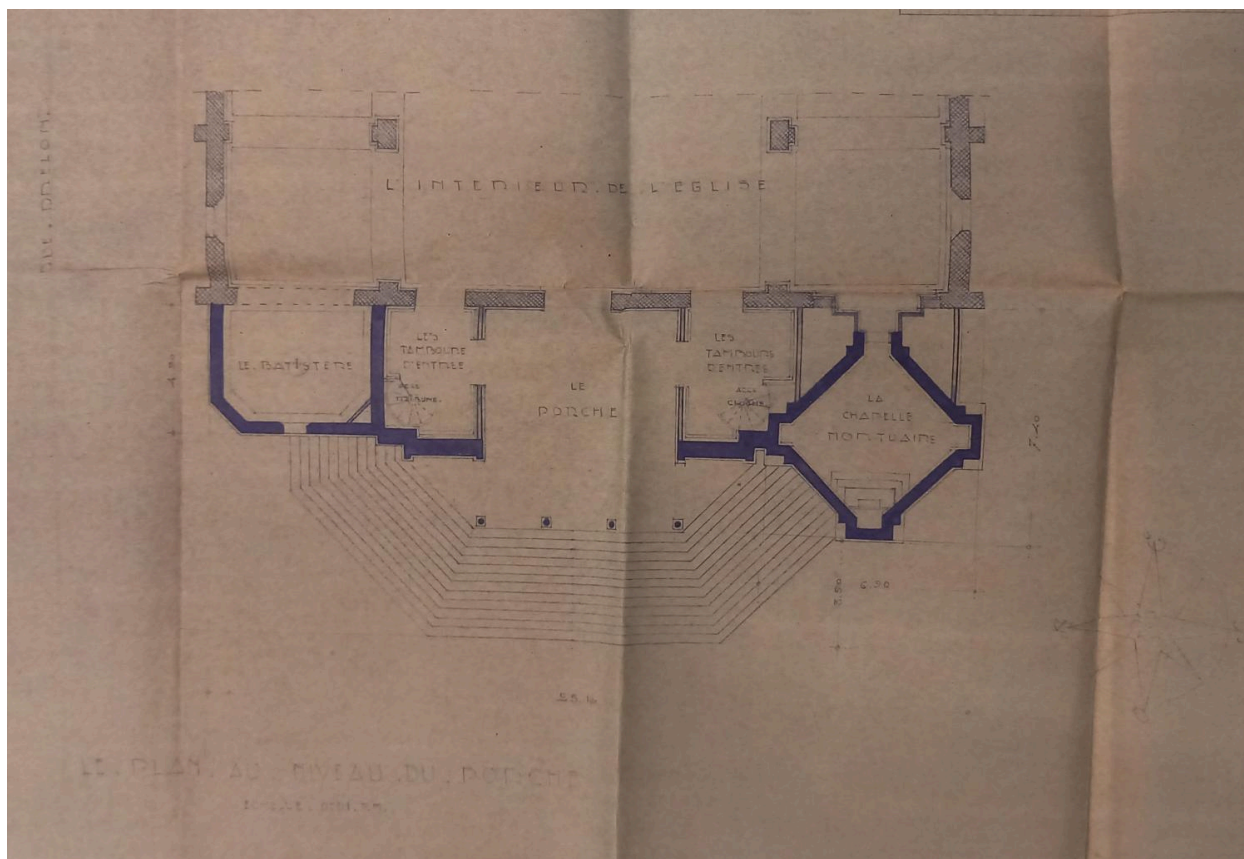
IVR84\_20256300291NUCA

Auteur de l'illustration (reproduction) : Félicie Fougère

Auteur du document reproduit : Albéric Aubert

© Archives communales de Clermont-Ferrand

reproduction soumise à autorisation du titulaire des droits d'exploitation



Plan du massif avec porche d'entrée et clocher-tour (1942, projet non réalisé)

Référence du document reproduit :

- **AC Clermont-Ferrand, O216 2796 25A, demande d'alignement pour construction façade et clocher, église, place Littré, 1942**

AC Clermont-Ferrand. Série O216 : 2796 25A. [Demande d'alignement pour construction façade et clocher, église sainte Jeanne-d'Arc, place Littré]. 20 octobre 1942.

AC Clermont-Ferrand : O216 2796 25A


IVR84\_20256300289NUCA

Auteur de l'illustration (reproduction) : Félicie Fougère

Auteur du document reproduit : Albéric Aubert

© Archives communales de Clermont-Ferrand

reproduction soumise à autorisation du titulaire des droits d'exploitation



Élévation, façade (1945, sans le clocher)

Référence du document reproduit :

- **AC Clermont-Ferrand, O216 3671 25A, demande d'alignement pour construction porche et façade, église, place Littré, 1946**  
AC Clermont-Ferrand. Série O216 : 3671 25A. [Demande d'alignement pour construction porche et façade, église sainte Jeanne-d'Arc, place Littré]. 17 août 1946.  
AC Clermont-Ferrand : O216 3671 25A


IVR84\_20256300294NUCA

Auteur de l'illustration (reproduction) : Félicie Fougère

Auteur du document reproduit : Albéric Aubert

© Archives communales de Clermont-Ferrand

reproduction soumise à autorisation du titulaire des droits d'exploitation



Coupe du porche (1945)

Référence du document reproduit :

- **AC Clermont-Ferrand, O216 3671 25A, demande d'alignement pour construction porche et façade, église, place Littré, 1946**  
AC Clermont-Ferrand. Série O216 : 3671 25A. [Demande d'alignement pour construction porche et façade, église sainte Jeanne-d'Arc, place Littré]. 17 août 1946.  
AC Clermont-Ferrand : O216 3671 25A

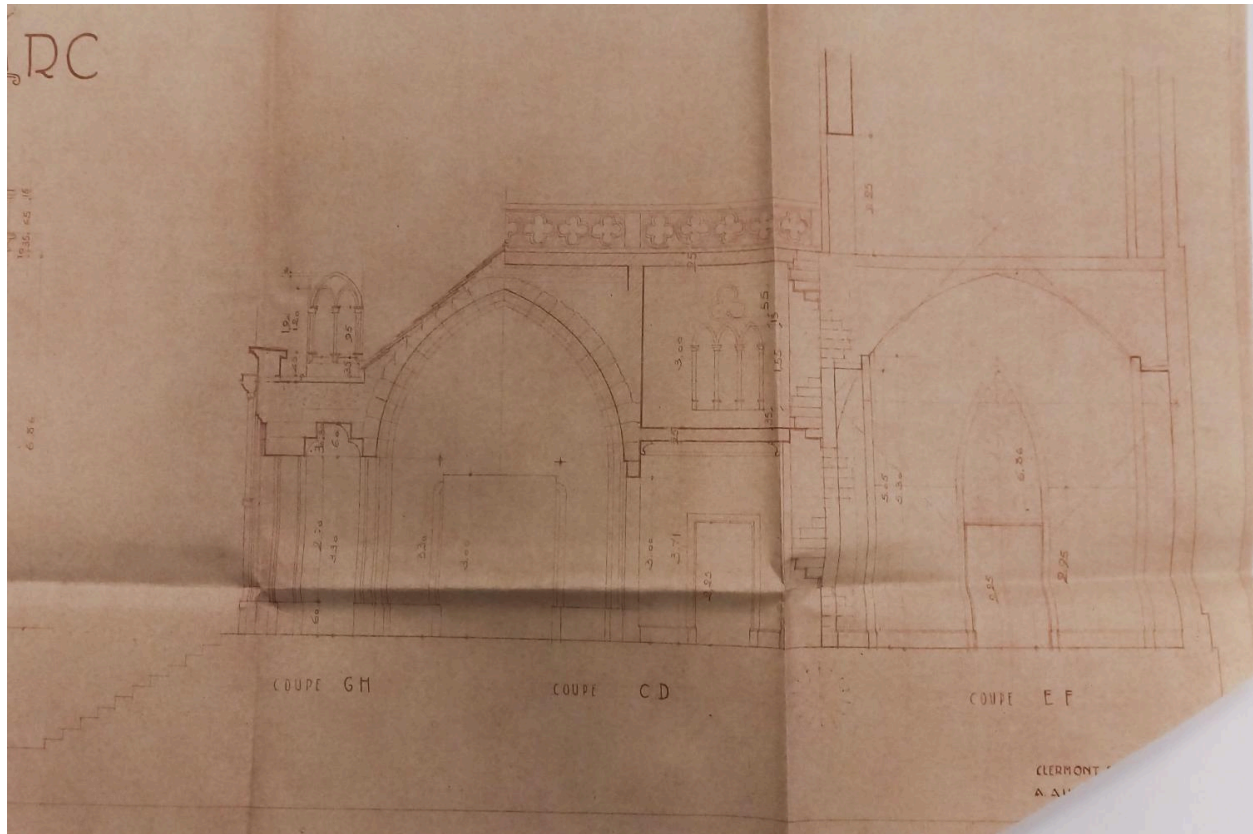
IVR84\_20256300293NUCA

Auteur de l'illustration (reproduction) : Félicie Fougère

Auteur du document reproduit : Albéric Aubert

© Archives communales de Clermont-Ferrand

reproduction soumise à autorisation du titulaire des droits d'exploitation



Coupe du porche (1945)

Référence du document reproduit :

- **AC Clermont-Ferrand, O216 3671 25A, demande d'alignement pour construction porche et façade, église, place Littré, 1946**  
AC Clermont-Ferrand. Série O216 : 3671 25A. [Demande d'alignement pour construction porche et façade, église sainte Jeanne-d'Arc, place Littré]. 17 août 1946.  
AC Clermont-Ferrand : O216 3671 25A


IVR84\_20256300295NUCA

Auteur de l'illustration (reproduction) : Félicie Fougère

Auteur du document reproduit : Albéric Aubert

© Archives communales de Clermont-Ferrand

reproduction soumise à autorisation du titulaire des droits d'exploitation



Plan du vitrail de la façade, dossier béton armé Hennebique, 1945

Référence du document reproduit :

- **A Cité de l'architecture et du patrimoine, fonds Bétons armés Hennebique (BAH), église Sainte-Jeanne-d'Arc**  
A Cité de l'architecture et du patrimoine : 76 IFA 1788/31. **Fonds Bétons armés Hennebique (BAH): bureau technique central. Etudes et réalisations en France: ancienne région Auvergne. Eglise Sainte-Jeanne-d'Arc, Clermont-Ferrand (Puy-de-Dôme).** Plans pliés (14 originaux et 21 tirages).  
A Cité de l'architecture et du patrimoine : 76 IFA 1788/31


IVR84\_20256302164NUCA

Auteur de l'illustration (reproduction) : Isabelle Brown

Auteur du document reproduit : Albéric Aubert

© Centre des archives d'architecture contemporaine

reproduction soumise à autorisation du titulaire des droits d'exploitation



Modification du clocher, bureau d'étude Hennebique, 1945

Référence du document reproduit :

- **A Cité de l'architecture et du patrimoine, fonds Bétons armés Hennebique (BAH), église Sainte-Jeanne-d'Arc**  
A Cité de l'architecture et du patrimoine : 76 IFA 1788/31. **Fonds Bétons armés Hennebique (BAH): bureau technique central. Etudes et réalisations en France: ancienne région Auvergne. Eglise Sainte-Jeanne-d'Arc, Clermont-Ferrand (Puy-de-Dôme). Plans pliés (14 originaux et 21 tirages).**  
A Cité de l'architecture et du patrimoine : 76 IFA 1788/31

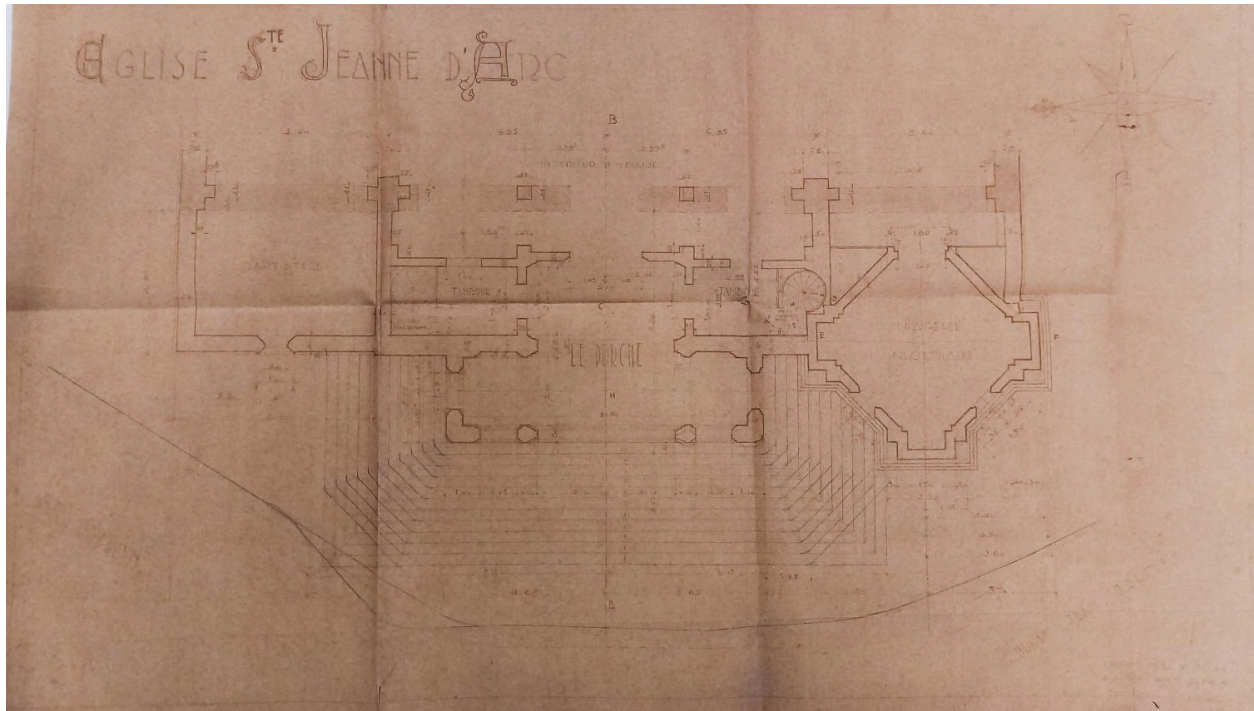
IVR84\_20256302165NUCA

Auteur de l'illustration (reproduction) : Isabelle Brown

Auteur du document reproduit : Bétons armés Hennebique. Bureau technique central.

© Centre des archives d'architecture contemporaine

reproduction soumise à autorisation du titulaire des droits d'exploitation



Plan du porche (1945)

Référence du document reproduit :

- **AC Clermont-Ferrand, O216 3671 25A, demande d'alignement pour construction porche et façade, église, place Littré, 1946**  
AC Clermont-Ferrand. Série O216 : 3671 25A. [Demande d'alignement pour construction porche et façade, église sainte Jeanne-d'Arc, place Littré]. 17 août 1946.  
AC Clermont-Ferrand : O216 3671 25A


IVR84\_20256300292NUCA

Auteur de l'illustration (reproduction) : Félicie Fougère

Auteur du document reproduit : Albéric Aubert

© Archives communales de Clermont-Ferrand

reproduction soumise à autorisation du titulaire des droits d'exploitation



Elévation de la façade, coupe et plan du chocher (1958)

Référence du document reproduit :

- **AC Clermont-Ferrand, PC 3408, permis de construire clocher, église, place Littré, 1958**  
AC Clermont-Ferrand. PC 3408. [Demande de permis de construire un clocher, église sainte Jeanne-d'Arc, place Littré]. 20 mars 1958.  
AC Clermont-Ferrand : PC 3408


IVR84\_20256300296NUCA

Auteur de l'illustration (reproduction) : Félicie Fougère

Auteur du document reproduit : Albéric Aubert

© Archives communales de Clermont-Ferrand

reproduction soumise à autorisation du titulaire des droits d'exploitation



Façade du presbytère, orientée vers l'est en direction de l'église Sainte-Jeanne-d'Arc en recul d'alignement de la rue Delon

Référence du document reproduit :

- **AC Clermont-Ferrand, O216 1132 18A, demande d'alignement presbytère, 54 rue Drelon, 1927**  
AC Clermont-Ferrand. Série O216 : 1132 18A. [Demande d'alignement presbytère, 54 rue Drelon]. 4 octobre 1927.  
AC Clermont-Ferrand : O216 1132 18A

IVR84\_20256302137NUCA

Auteur de l'illustration (reproduction) : Félicie Fougère

Auteur du document reproduit : Charles Marc

© Archives communales de Clermont-Ferrand

reproduction soumise à autorisation du titulaire des droits d'exploitation



Elévation nord du presbytère sur le jardin (porte fenêtre menant à la cuisine)

Référence du document reproduit :

- **AC Clermont-Ferrand, O216 1132 18A, demande d'alignement presbytère, 54 rue Drelon, 1927**  
AC Clermont-Ferrand. Série O216 : 1132 18A. [Demande d'alignement presbytère, 54 rue Drelon]. 4 octobre 1927.  
AC Clermont-Ferrand : O216 1132 18A


IVR84\_20256302118NUCA

Auteur de l'illustration (reproduction) : Félicie Fougère

Auteur du document reproduit : Charles Marc

© Archives communales de Clermont-Ferrand

reproduction soumise à autorisation du titulaire des droits d'exploitation



Presbytère: plan du sous-sol

Référence du document reproduit :

- **AC Clermont-Ferrand, O216 1132 18A, demande d'alignement presbytère, 54 rue Drelon, 1927**  
AC Clermont-Ferrand. Série O216 : 1132 18A. [Demande d'alignement presbytère, 54 rue Drelon]. 4 octobre 1927.  
AC Clermont-Ferrand : O216 1132 18A

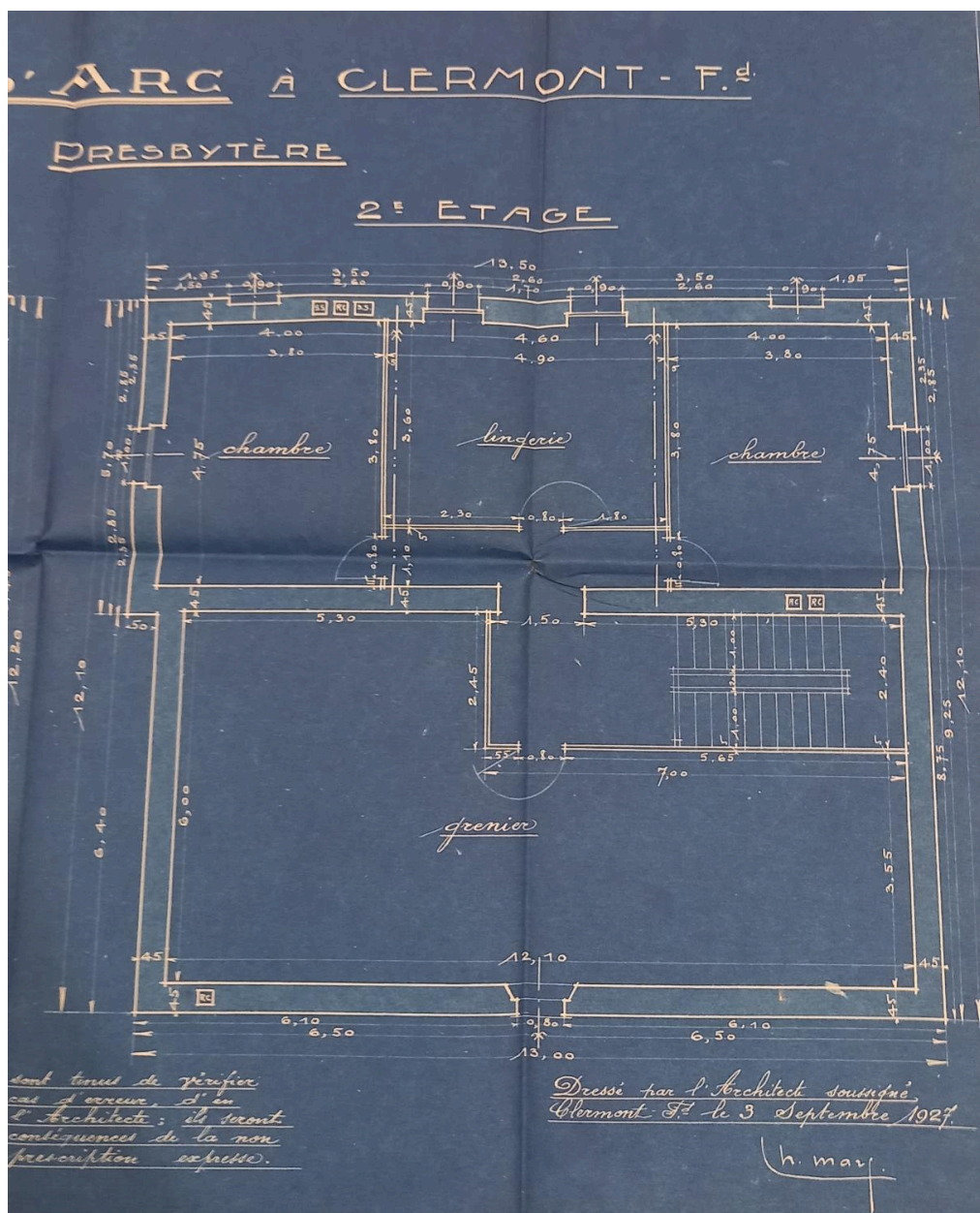
IVR84\_20256302119NUCA

Auteur de l'illustration (reproduction) : Félicie Fougère

Auteur du document reproduit : Charles Marc

© Archives communales de Clermont-Ferrand

reproduction soumise à autorisation du titulaire des droits d'exploitation



Presbytère: plan des combles

Référence du document reproduit :

- **AC Clermont-Ferrand, O216 1132 18A, demande d'alignement presbytère, 54 rue Drelon, 1927**  
AC Clermont-Ferrand. Série O216 : 1132 18A. [Demande d'alignement presbytère, 54 rue Drelon]. 4 octobre 1927.  
AC Clermont-Ferrand : O216 1132 18A

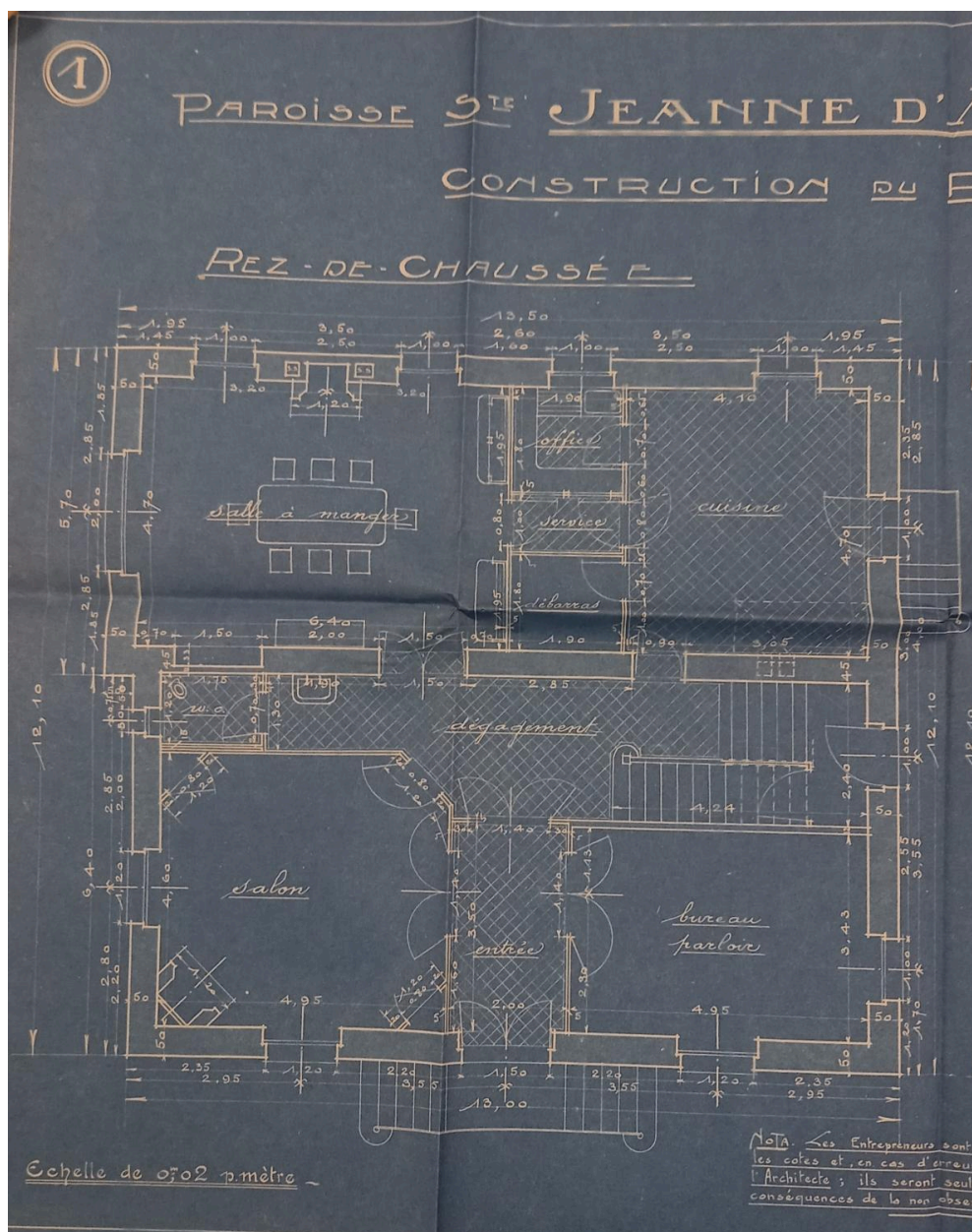
IVR84\_20256302120NUCA

Auteur de l'illustration (reproduction) : Félicie Fougère

Auteur du document reproduit : Charles Marc

© Archives communales de Clermont-Ferrand

reproduction soumise à autorisation du titulaire des droits d'exploitation



Presbytère: plan du rez-de-chaussée

Référence du document reproduit :

- AC Clermont-Ferrand, O216 1132 18A, demande d'alignement presbytère, 54 rue Drelon, 1927  
AC Clermont-Ferrand. Série O216 : 1132 18A. [Demande d'alignement presbytère, 54 rue Drelon]. 4 octobre 1927.  
AC Clermont-Ferrand : O216 1132 18A

IVR84\_20256302121NUCA


Auteur de l'illustration (reproduction) : Félicie Fougère

Auteur du document reproduit : Charles Marc

© Archives communales de Clermont-Ferrand

reproduction soumise à autorisation du titulaire des droits d'exploitation





Ecole ménagère, internat : Façade sur le boulevard

Référence du document reproduit :

- **AC Clermont-Ferrand, O216 1884 21A, demande d'alignement école ménagère, 54 boulevard Jean-Jaurès, 1932**  
AC Clermont-Ferrand. Série O216 : 1884 21A. [Demande d'alignement école ménagère Sainte-Jeanne-d'Arc, 54 boulevard Jean-Jaurès]. 30 novembre 1932.  
AC Clermont-Ferrand : O216 1884 21A

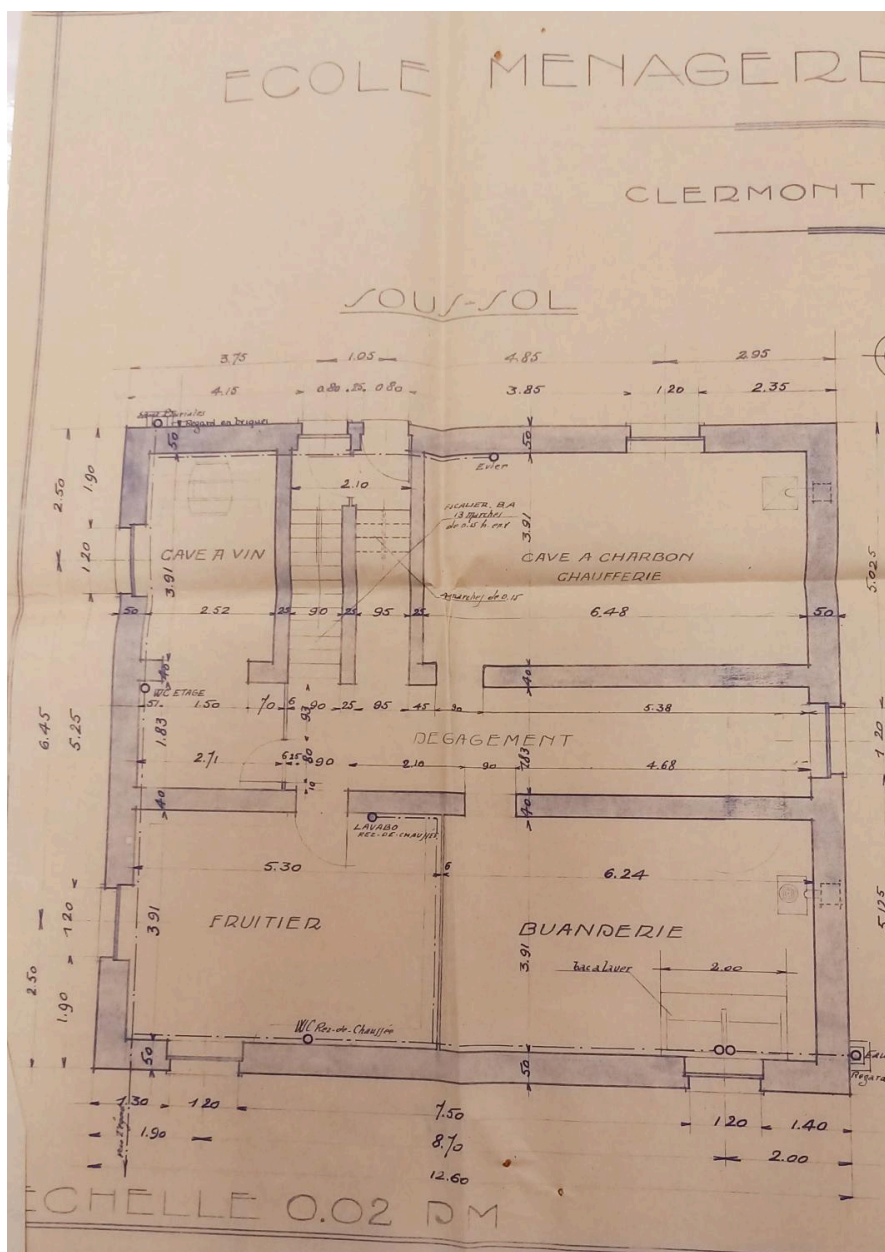
IVR84\_20256302123NUCA

Auteur de l'illustration (reproduction) : Félicie Fougère

Auteur du document reproduit : Charles Marc

© Archives communales de Clermont-Ferrand

reproduction soumise à autorisation du titulaire des droits d'exploitation



Ecole ménagère, internat : Plan du sous-sol

Référence du document reproduit :

- **AC Clermont-Ferrand, O216 1884 21A, demande d'alignement école ménagère, 54 boulevard Jean-Jaurès, 1932**  
AC Clermont-Ferrand. Série O216 : 1884 21A. [Demande d'alignement école ménagère Sainte-Jeanne-d'Arc, 54 boulevard Jean-Jaurès]. 30 novembre 1932.  
AC Clermont-Ferrand : O216 1884 21A

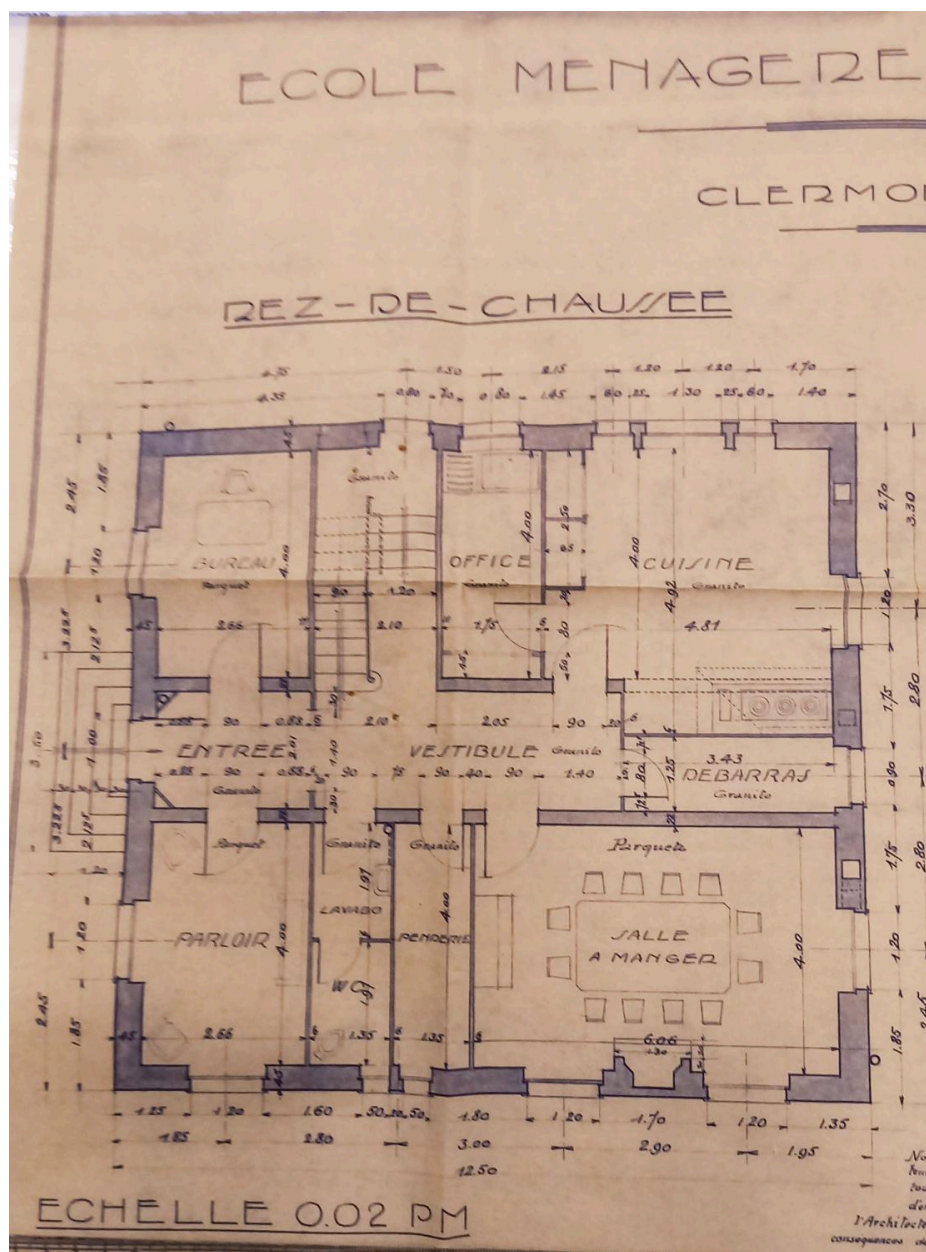
IVR84\_20256302126NUCA

Auteur de l'illustration (reproduction) : Félicie Fougère

Auteur du document reproduit : Charles Marc

© Archives communales de Clermont-Ferrand

reproduction soumise à autorisation du titulaire des droits d'exploitation



Ecole ménagère, internat : Plan du rez-de-chaussée

Référence du document reproduit :

- **AC Clermont-Ferrand, O216 1884 21A, demande d'alignement école ménagère, 54 boulevard Jean-Jaurès, 1932**  
AC Clermont-Ferrand. Série O216 : 1884 21A. [Demande d'alignement école ménagère Sainte-Jeanne-d'Arc, 54 boulevard Jean-Jaurès]. 30 novembre 1932.  
AC Clermont-Ferrand : O216 1884 21A

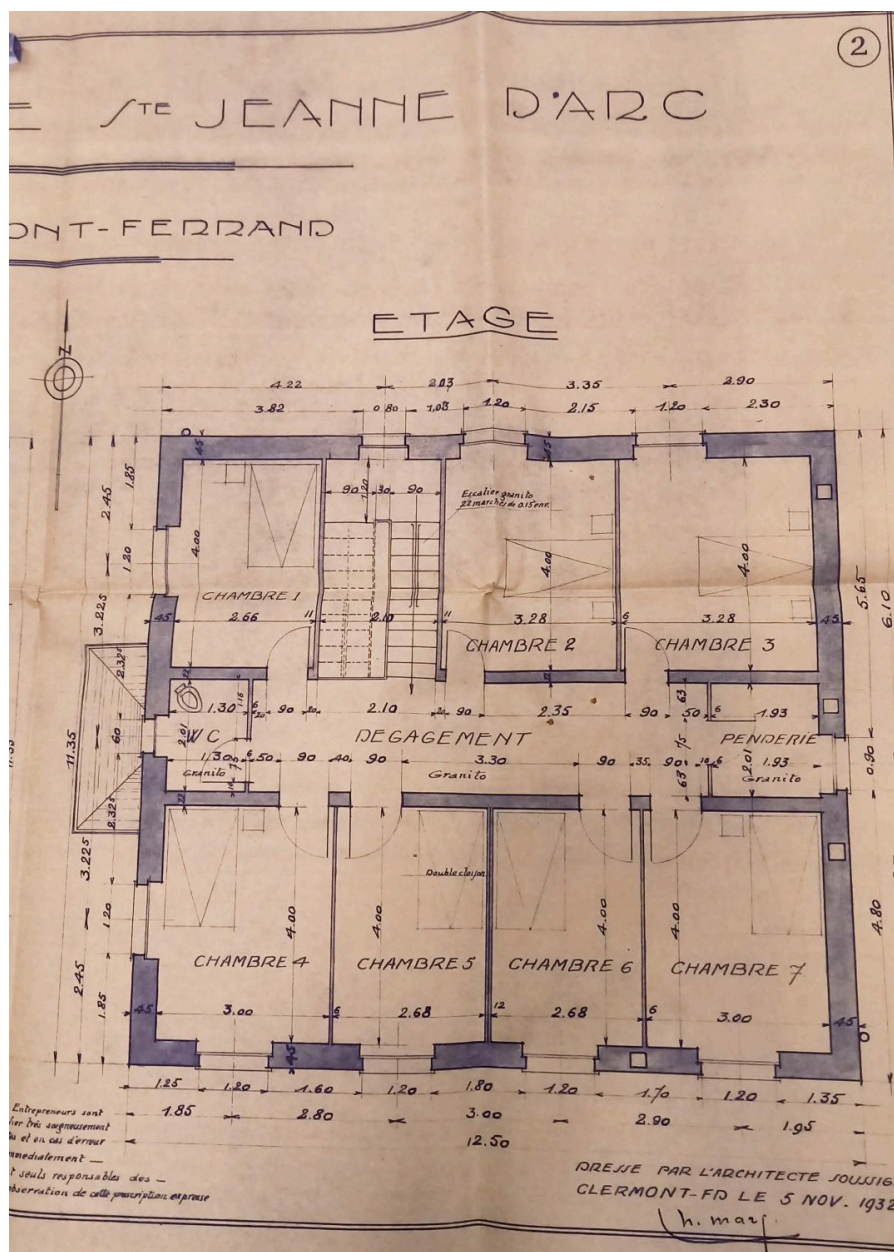
IVR84\_20256302124NUCA

Auteur de l'illustration (reproduction) : Félicie Fougère

Auteur du document reproduit : Charles Marc

© Archives communales de Clermont-Ferrand

reproduction soumise à autorisation du titulaire des droits d'exploitation



Ecole ménagère, internat : Plan de l'étage

Référence du document reproduit :

- AC Clermont-Ferrand, O216 1884 21A, demande d'alignement école ménagère, 54 boulevard Jean-Jaurès, 1932  
AC Clermont-Ferrand. Série O216 : 1884 21A. [Demande d'alignement école ménagère Sainte-Jeanne-d'Arc, 54 boulevard Jean-Jaurès]. 30 novembre 1932.  
AC Clermont-Ferrand : O216 1884 21A


IVR84\_20256302125NUCA

Auteur de l'illustration (reproduction) : Félicie Fougère

Auteur du document reproduit : Charles Marc

© Archives communales de Clermont-Ferrand

reproduction soumise à autorisation du titulaire des droits d'exploitation



Ecole ménagère : Plan de masse

Référence du document reproduit :

- **AC Clermont-Ferrand, O216 30 27A, demande extension école ménagère, 54 boulevard Jean-Jaurès, 1947**  
AC Clermont-Ferrand. Série O216 : 30 27A. [Demande d'extension école ménagère Sainte-Jeanne d'Arc, 54 boulevard Jean-Jaurès]. 17 juillet 1947.  
AC Clermont-Ferrand : O216 30 27A

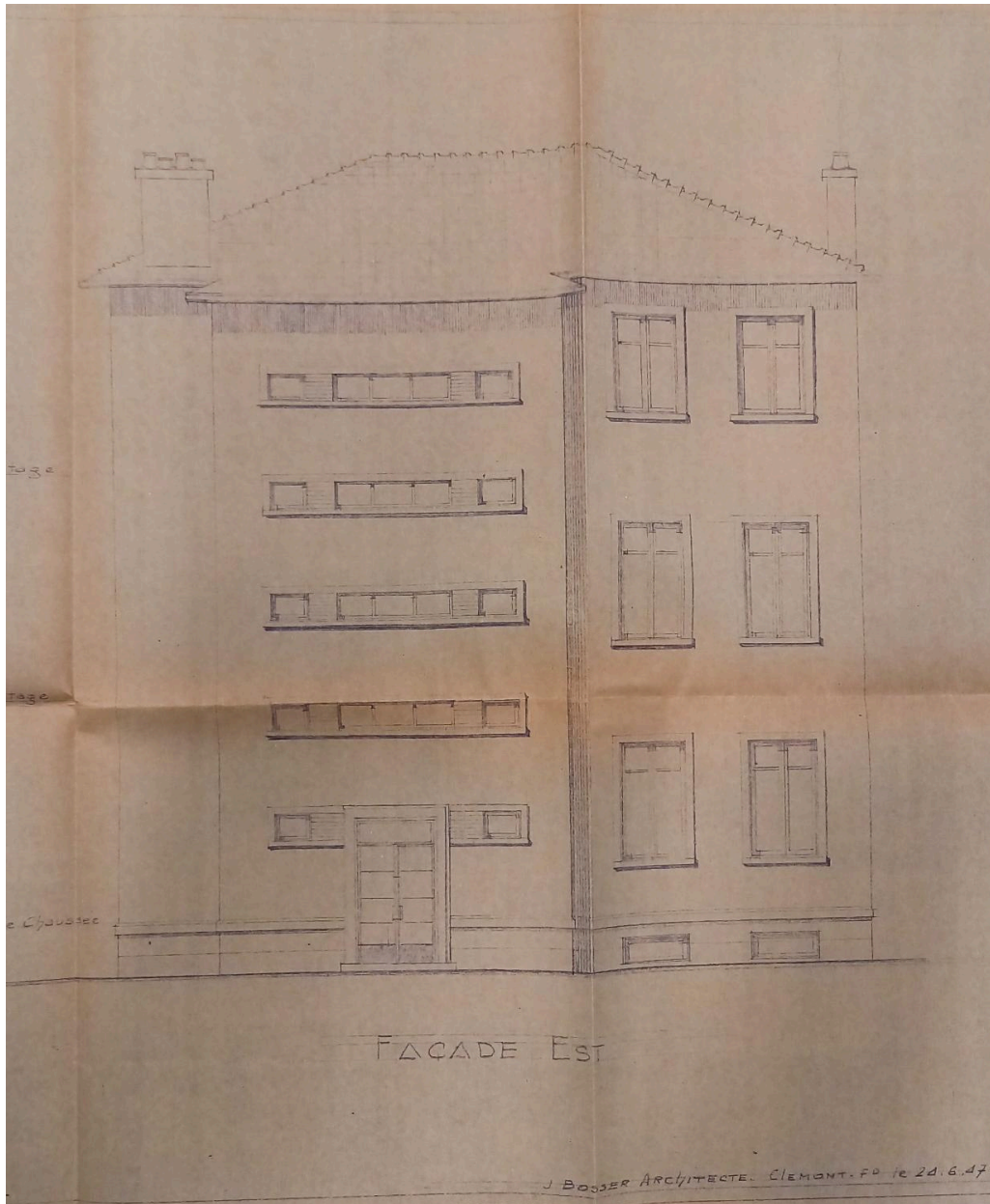
IVR84\_20256302127NUCA

Auteur de l'illustration (reproduction) : Félicie Fougère

Auteur du document reproduit : Jean Bossier

© Archives communales de Clermont-Ferrand

reproduction soumise à autorisation du titulaire des droits d'exploitation



École ménagère: Façade est, orientée vers le cœur de parcelle.

Référence du document reproduit :

- **AC Clermont-Ferrand, O216 30 27A, demande extension école ménagère, 54 boulevard Jean-Jaurès, 1947**  
AC Clermont-Ferrand. Série O216 : 30 27A. [**Demande d'extension école ménagère Sainte-Jeanne d'Arc, 54 boulevard Jean-Jaurès**]. 17 juillet 1947.  
AC Clermont-Ferrand : O216 30 27A


IVR84\_20256302131NUCA

Auteur de l'illustration (reproduction) : Félicie Fougère

Auteur du document reproduit : Jean Bosser

© Archives communales de Clermont-Ferrand

reproduction soumise à autorisation du titulaire des droits d'exploitation



Ecole ménagère : Plan du sous-sol

Référence du document reproduit :

- **AC Clermont-Ferrand, O216 30 27A, demande extension école ménagère, 54 boulevard Jean-Jaurès, 1947**  
AC Clermont-Ferrand. Série O216 : 30 27A. [Demande d'extension école ménagère Sainte-Jeanne d'Arc, 54 boulevard Jean-Jaurès]. 17 juillet 1947.  
AC Clermont-Ferrand : O216 30 27A

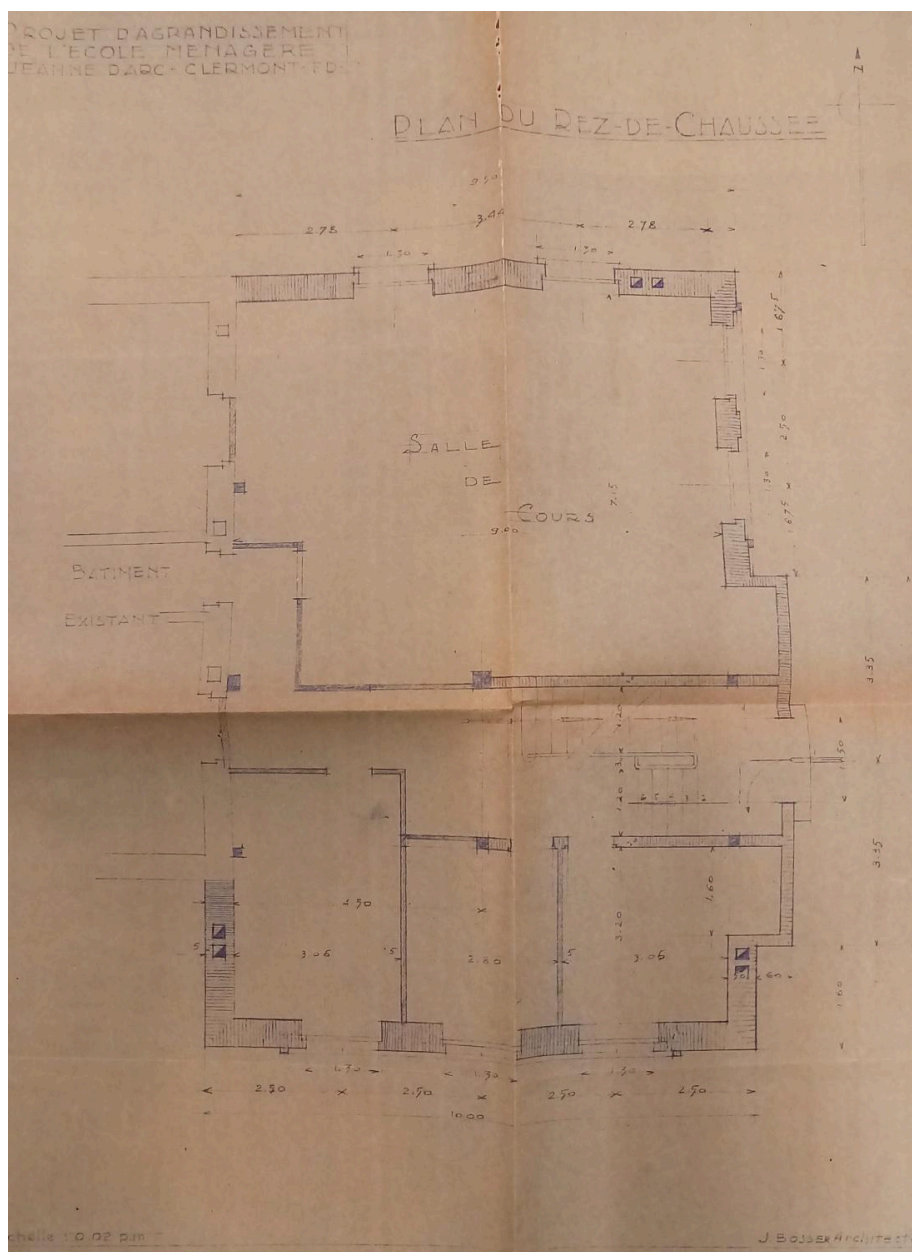
IVR84\_20256302128NUCA

Auteur de l'illustration (reproduction) : Félicie Fougère

Auteur du document reproduit : Jean Bosser

© Archives communales de Clermont-Ferrand

reproduction soumise à autorisation du titulaire des droits d'exploitation



Ecole ménagère : Plan du rez-de-chaussée

Référence du document reproduit :

- **AC Clermont-Ferrand, O216 30 27A, demande extension école ménagère, 54 boulevard Jean-Jaurès, 1947**  
AC Clermont-Ferrand. Série O216 : 30 27A. [Demande d'extension école ménagère Sainte-Jeanne d'Arc, 54 boulevard Jean-Jaurès]. 17 juillet 1947.  
AC Clermont-Ferrand : O216 30 27A

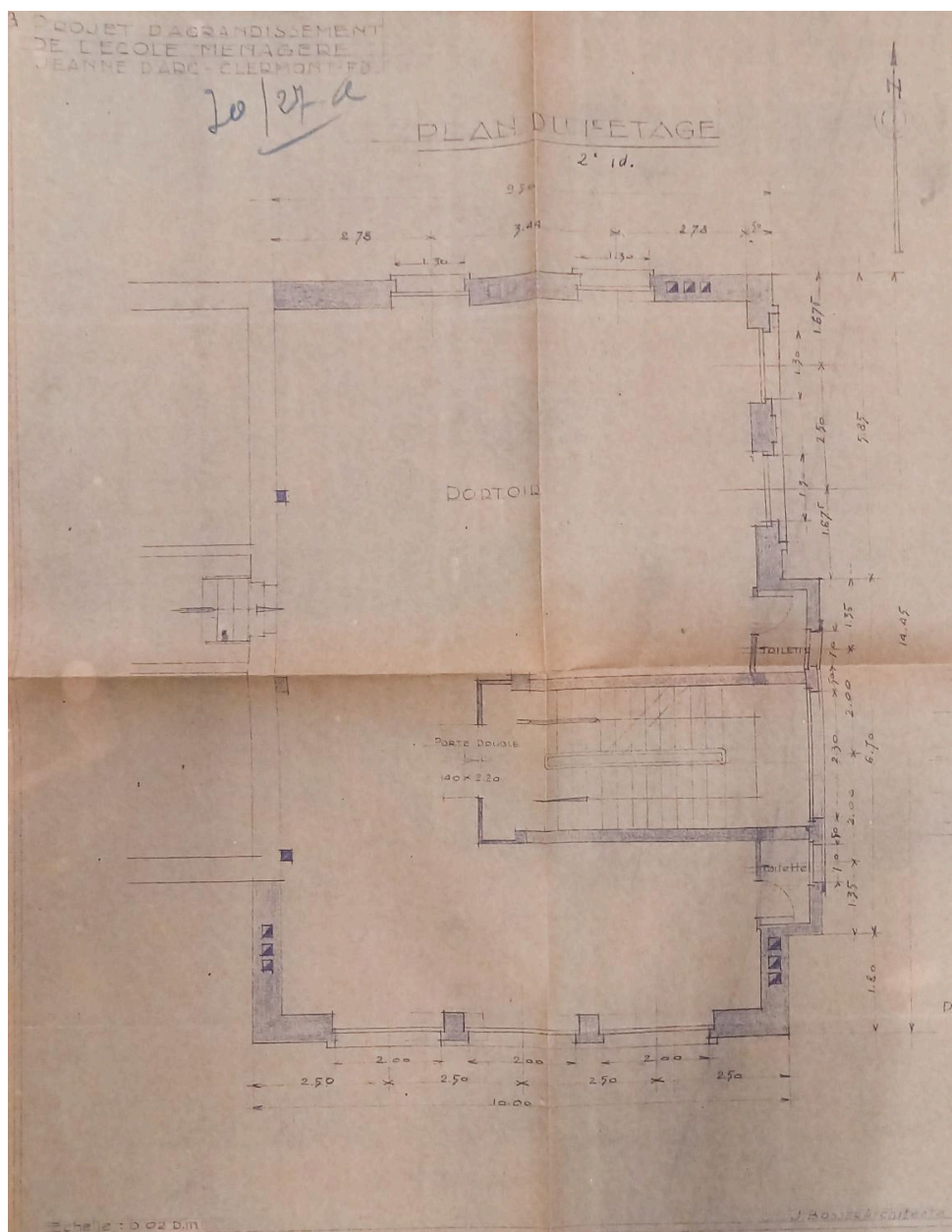
IVR84\_20256302129NUCA

Auteur de l'illustration (reproduction) : Félicie Fougère

Auteur du document reproduit : Jean Bosser

© Archives communales de Clermont-Ferrand

reproduction soumise à autorisation du titulaire des droits d'exploitation



Ecole ménagère : Plan de l'étage

Référence du document reproduit :

- **AC Clermont-Ferrand, O216 30 27A, demande extension école ménagère, 54 boulevard Jean-Jaurès, 1947**  
AC Clermont-Ferrand. Série O216 : 30 27A. [Demande d'extension école ménagère Sainte-Jeanne d'Arc, 54 boulevard Jean-Jaurès]. 17 juillet 1947.  
AC Clermont-Ferrand : O216 30 27A

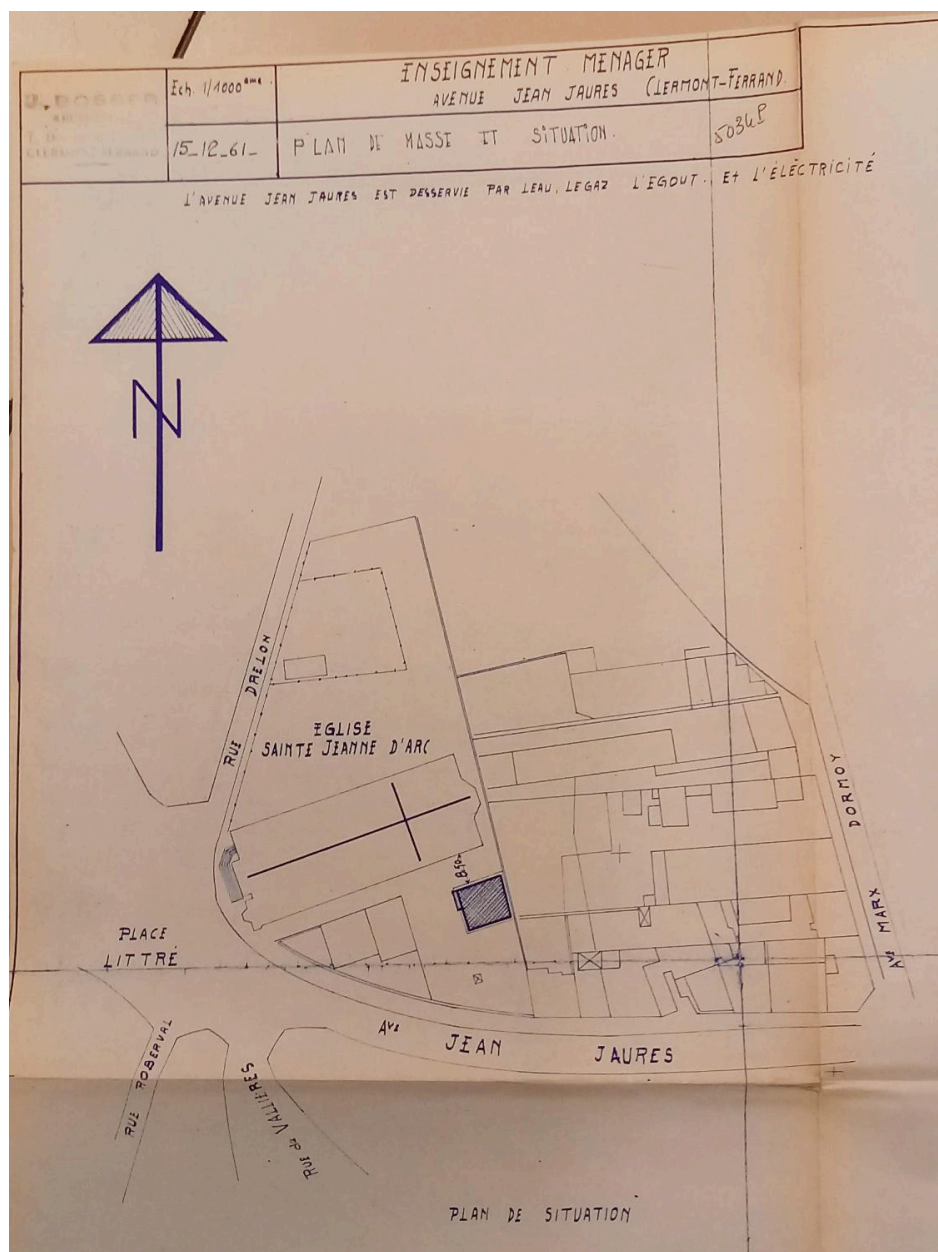
IVR84\_20256302130NUCA

Auteur de l'illustration (reproduction) : Félicie Fougère

Auteur du document reproduit : Jean Bosser

© Archives communales de Clermont-Ferrand

reproduction soumise à autorisation du titulaire des droits d'exploitation



École ménagère: Plan de masse

Référence du document reproduit :

- **AC Clermont-Ferrand, PC 5034, Permis de construire bâtiment école ménagère, 54 boulevard Jean-Jaurès, 1962**  
AC Clermont-Ferrand. PC 5034. [Demande de permis de construire bâtiment école ménagère Sainte-Jeanne-d'Arc, 54 boulevard Jean-Jaurès]. 26 décembre 1962.  
AC Clermont-Ferrand : PC 5034

IVR84\_20256302132NUCA

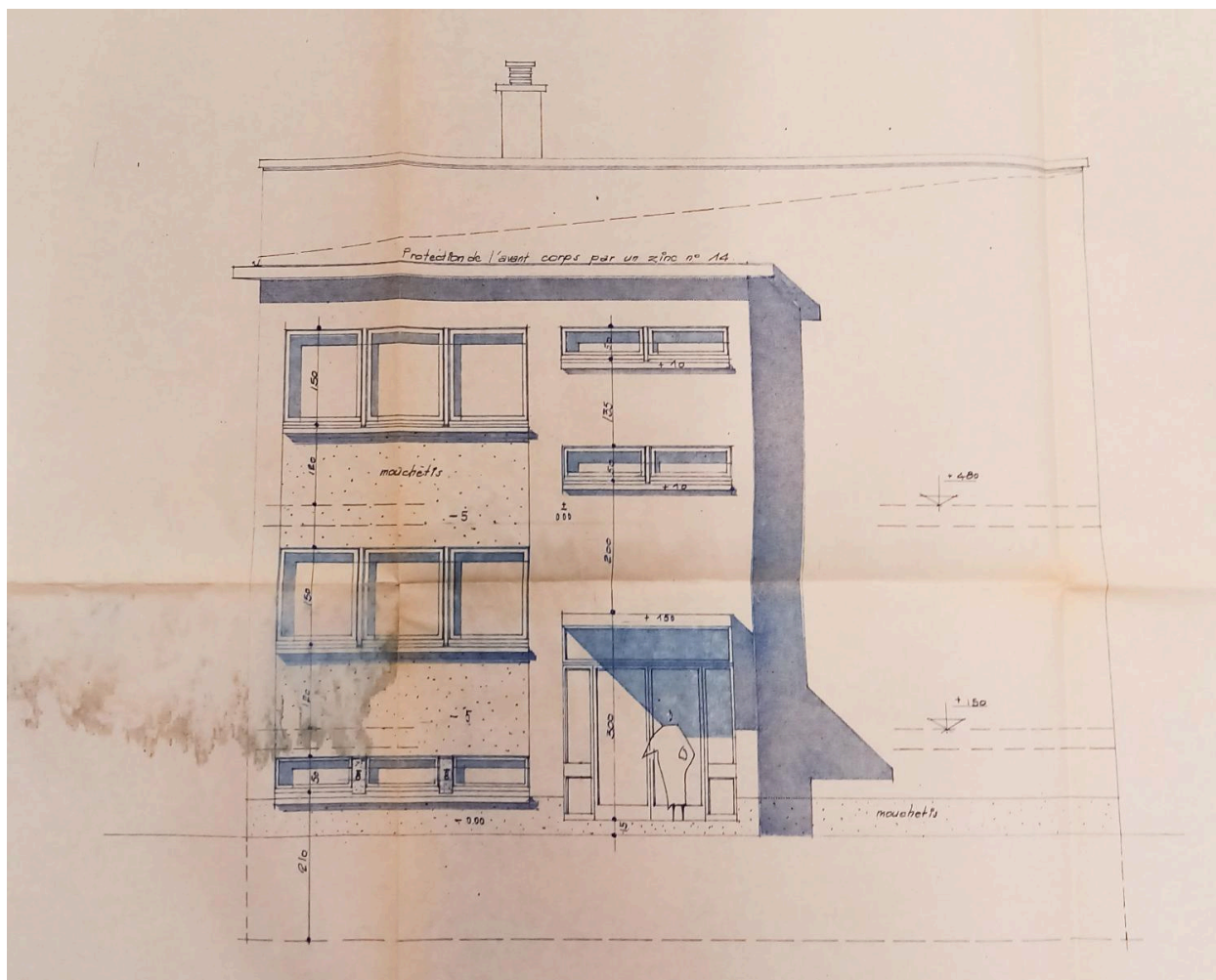
Auteur de l'illustration (reproduction) : Félicie Fougère

Auteur du document reproduit : Jean Bosser

© Archives communales de Clermont-Ferrand

reproduction soumise à autorisation du titulaire des droits d'exploitation





École ménagère: Elévation d'entrée orientée vers l'ouest, en direction du bâtiment des années 1950.

Référence du document reproduit :

- **AC Clermont-Ferrand, PC 5034, Permis de construire bâtiment école ménagère, 54 boulevard Jean-Jaurès, 1962**  
AC Clermont-Ferrand. PC 5034. [Demande de permis de construire bâtiment école ménagère Sainte-Jeanne-d'Arc, 54 boulevard Jean-Jaurès]. 26 décembre 1962.  
AC Clermont-Ferrand : PC 5034


IVR84\_20256302134NUCA

Auteur de l'illustration (reproduction) : Félicie Fougère

Auteur du document reproduit : Jean Bossier

© Archives communales de Clermont-Ferrand

reproduction soumise à autorisation du titulaire des droits d'exploitation



École ménagère: Vue axonométrique, façade occidentale et élévation sud sur le boulevard

Référence du document reproduit :

- **AC Clermont-Ferrand, PC 063113 91 Y 0279, demande d'extension ancienne école ménagère, 54 boulevard Jean-Jaurès, 1991**  
AC Clermont-Ferrand. PC 063113 91 Y 0279. [Demande d'extension ancienne école ménagère, actuel LEP Anna Roddier, 54 boulevard Jean-Jaurès]. 2 août 1991.  
AC Clermont-Ferrand : PC 063113 91 Y 0279

IVR84\_20256302135NUCA

Auteur de l'illustration (reproduction) : Félicie Fougère

Auteur du document reproduit : Lionel Favier

© Archives communales de Clermont-Ferrand

reproduction soumise à autorisation du titulaire des droits d'exploitation



Choeur, maître autel

Référence du document reproduit :

- **carte postale, choeur église Sainte-Jeanne-d'Arc**  
**Clermont-Ferrand. Eglise Sainte-Jeanne-d'Arc** / AD Puy-de-Dôme, collection Louis Saugues. Ed. des Galeries Sainte-Jeanne-d'Arc, sans date (1930 -1940). Impr. photoméc (carte postale), réf. 507 Fi 4395.  
AD Puy-de-Dôme : 507 Fi 4395

IVR84\_20256302136NUC

Auteur de l'illustration (reproduction) : Service photographique des archives départementales du Puy-de-Dôme

Auteur du document reproduit : auteur inconnu

© Archives départementales du Puy-de-Dôme

reproduction soumise à autorisation du titulaire des droits d'exploitation



Place Littré, domaine du château de Vallières

Référence du document reproduit :

- **Boulevard Jean-Jaurès, secteur place Littré, extrait IGN 1953**  
[Boulevard Jean-Jaurès, secteur de la place Littré] / [extrait d'une vue aérienne] IGN, mission n°2531-0381, réf. C2531-0381\_1953\_CDP3726\_0424. 1 : 4844. 19 mai 1953. Photogr. pos.  
IGN : C2531-0381\_1953\_CDP3726\_0424

IVR84\_20256300300NUC

Auteur de l'illustration (reproduction) : Félicie Fougère

Auteur du document reproduit : auteur inconnu

Date de prise de vue : 1953

© IGN

reproduction soumise à autorisation du titulaire des droits d'exploitation



Place Littré, construction sur l'ancien domaine du château de Vallières

Référence du document reproduit :

- **Boulevard Jean-Jaurès, secteur place Littré, extrait IGN 1956**  
[Boulevard Jean-Jaurès, secteur de la place Littré] / [extrait d'une vue aérienne] IGN, mission n°2531-0361, réf. C2531-0361\_1956\_CDP1141\_0533. 1 : 3458. 17 décembre 1956. Photogr. pos.  
IGN : C2531-0361\_1956\_CDP1141\_0533

IVR84\_20256300301NUC

Auteur de l'illustration (reproduction) : Félicie Fougère

Auteur du document reproduit : auteur inconnu

Date de prise de vue : 1956

© IGN

reproduction soumise à autorisation du titulaire des droits d'exploitation



Perspective du boulevard Jean-Jaurès jusqu'au clocher-tour de l'église sainte Jeanne-d'Arc.

IVR84\_20256300388NUCA

Auteur de l'illustration : François-Nicolas L'Hardy

© Fonds privé

reproduction soumise à autorisation du titulaire des droits d'exploitation



Façade sur la place Littré

IVR84\_20256300178NUCA

Auteur de l'illustration : Félicie Fougère

© Région Auvergne-Rhône-Alpes, Inventaire général du patrimoine culturel  
communication libre, reproduction soumise à autorisation



Façade et flanc nord-ouest

IVR84\_20256300275NUCA

Auteur de l'illustration : Félicie Fougère

© Région Auvergne-Rhône-Alpes, Inventaire général du patrimoine culturel  
communication libre, reproduction soumise à autorisation



Façade sur la place Littré

IVR84\_20256300182NUCA

Auteur de l'illustration : Félicie Fougère

© Région Auvergne-Rhône-Alpes, Inventaire général du patrimoine culturel  
communication libre, reproduction soumise à autorisation



Chevet

IVR84\_20256300179NUCA

Auteur de l'illustration : Félicie Fougère

© Région Auvergne-Rhône-Alpes, Inventaire général du patrimoine culturel  
communication libre, reproduction soumise à autorisation



Le chevet de l'église, à gauche, l'élévation latérale d'un bâtiment du Lycée technique Anna Roddier

IVR84\_20256300180NUCA

Auteur de l'illustration : Félicie Fougère

© Région Auvergne-Rhône-Alpes, Inventaire général du patrimoine culturel  
communication libre, reproduction soumise à autorisation



Chevet. A gauche, l'ancienne école ménagère.

IVR84\_20256300265NUCA

Auteur de l'illustration : Félicie Fougère

© Région Auvergne-Rhône-Alpes, Inventaire général du patrimoine culturel  
communication libre, reproduction soumise à autorisation



Façade sur la place Littré

IVR84\_20256300193NUCA

Auteur de l'illustration : François-Nicolas L'Hardy

© Fonds privé

reproduction soumise à autorisation du titulaire des droits d'exploitation



Porche, façade et clocher-tour sur la place Littré

IVR84\_20256300273NUCA

Auteur de l'illustration : Félicie Fougère

© Région Auvergne-Rhône-Alpes, Inventaire général du patrimoine culturel  
communication libre, reproduction soumise à autorisation



Le porche de l'église. A l'arrière-plan, la maison du n°63 boulevard Jean-Jaurès

IVR84\_20256300181NUCA

Auteur de l'illustration : Félicie Fougère

© Région Auvergne-Rhône-Alpes, Inventaire général du patrimoine culturel  
communication libre, reproduction soumise à autorisation



Bras sud du transept

IVR84\_20256300264NUCA

Auteur de l'illustration : Félicie Fougère

© Région Auvergne-Rhône-Alpes, Inventaire général du patrimoine culturel  
communication libre, reproduction soumise à autorisation



Allée entre le flanc de l'église et l'ancienne école ménagère. En arrière-plan, la tour-clocher.

IVR84\_20256300269NUCA

Auteur de l'illustration : Félicie Fougère

© Région Auvergne-Rhône-Alpes, Inventaire général du patrimoine culturel  
communication libre, reproduction soumise à autorisation



Transept nord et sacristie flanquant le chevet

IVR84\_20256300328NUCA

Auteur de l'illustration : François-Nicolas L'Hardy

© Fonds privé

reproduction soumise à autorisation du titulaire des droits d'exploitation



Flanc nord de l'église sainte Jean-d'Arc. A l'arrière-plan, façade de l'immeuble n°65 boulevard Jean-Jaurès (V. Vigneron architecte)

IVR84\_20256300323NUCA

Auteur de l'illustration : François-Nicolas L'Hardy

© Fonds privé

reproduction soumise à autorisation du titulaire des droits d'exploitation




Flanc nord de l'église sainte Jean-d'Arc. A l'arrière-plan, façade de l'immeuble n°65 boulevard Jean-Jaurès (V. Vigneron architecte)

IVR84\_20256300327NUCA

Auteur de l'illustration : François-Nicolas L'Hardy

© Fonds privé

reproduction soumise à autorisation du titulaire des droits d'exploitation




Parvis

IVR84\_20256300192NUCA

Auteur de l'illustration : François-Nicolas L'Hardy

© Fonds privé

reproduction soumise à autorisation du titulaire des droits d'exploitation



Porche et parvis

IVR84\_20256300209NUCA

Auteur de l'illustration : François-Nicolas L'Hardy

© Fonds privé

reproduction soumise à autorisation du titulaire des droits d'exploitation



Clocher-tour

IVR84\_20256300391NUCA

Auteur de l'illustration : François-Nicolas L'Hardy

© Fonds privé

reproduction soumise à autorisation du titulaire des droits d'exploitation



Girouette du clocher-tour de l'église sainte Jeanne-d'Arc

IVR84\_20256300392NUCA

Auteur de l'illustration : François-Nicolas L'Hardy

© Fonds privé

reproduction soumise à autorisation du titulaire des droits d'exploitation



Ouverture du sous-sol

IVR84\_20256300395NUCA

Auteur de l'illustration : François-Nicolas L'Hardy

© Fonds privé

reproduction soumise à autorisation du titulaire des droits d'exploitation



Blason dans une mandorle inscrite au fronton de l'église

IVR84\_20256300194NUCA

Auteur de l'illustration : François-Nicolas L'Hardy

© Fonds privé

reproduction soumise à autorisation du titulaire des droits d'exploitation



Première travée du collatéral nord

IVR84\_20256300543NUCA

Auteur de l'illustration : Félicie Fougère

© Région Auvergne-Rhône-Alpes, Inventaire général du patrimoine culturel  
communication libre, reproduction soumise à autorisation



Nef

IVR84\_20256300546NUCA

Auteur de l'illustration : Félicie Fougère

© Région Auvergne-Rhône-Alpes, Inventaire général du patrimoine culturel  
communication libre, reproduction soumise à autorisation



Nef

IVR84\_20256300547NUCA

Auteur de l'illustration : Félicie Fougère

© Région Auvergne-Rhône-Alpes, Inventaire général du patrimoine culturel  
communication libre, reproduction soumise à autorisation



Nef

IVR84\_20256300554NUCA

Auteur de l'illustration : Félicie Fougère

© Région Auvergne-Rhône-Alpes, Inventaire général du patrimoine culturel  
communication libre, reproduction soumise à autorisation



Nef

IVR84\_20256300544NUCA

Auteur de l'illustration : Félicie Fougère

© Région Auvergne-Rhône-Alpes, Inventaire général du patrimoine culturel  
communication libre, reproduction soumise à autorisation



Nef

IVR84\_20256300545NUCA

Auteur de l'illustration : Félicie Fougère

© Région Auvergne-Rhône-Alpes, Inventaire général du patrimoine culturel  
communication libre, reproduction soumise à autorisation




Nef et tribune d'orgue

IVR84\_20256300551NUCA

Auteur de l'illustration : Félicie Fougère

© Région Auvergne-Rhône-Alpes, Inventaire général du patrimoine culturel  
communication libre, reproduction soumise à autorisation




Vitrail du bas-côté

IVR84\_20256300548NUCA

Auteur de l'illustration : Félicie Fougère

© Région Auvergne-Rhône-Alpes, Inventaire général du patrimoine culturel  
communication libre, reproduction soumise à autorisation



Transept nord, vitrail dédié à Jeanne d'Arc

IVR84\_20256300550NUCA

Auteur de l'illustration : Félicie Fougère

© Région Auvergne-Rhône-Alpes, Inventaire général du patrimoine culturel  
communication libre, reproduction soumise à autorisation



Chaire à prêcher

IVR84\_20256300549NUCA

Auteur de l'illustration : Félicie Fougère

© Région Auvergne-Rhône-Alpes, Inventaire général du patrimoine culturel  
communication libre, reproduction soumise à autorisation



Choeur, maître autel

IVR84\_20256300552NUCA

Auteur de l'illustration : Félicie Fougère

© Région Auvergne-Rhône-Alpes, Inventaire général du patrimoine culturel  
communication libre, reproduction soumise à autorisation



Baptistère transformé en chapelle

IVR84\_20256300542NUCA

Auteur de l'illustration : Félicie Fougère

© Région Auvergne-Rhône-Alpes, Inventaire général du patrimoine culturel  
communication libre, reproduction soumise à autorisation



Baptistère aménagé en chapelle

IVR84\_20256300553NUCA

Auteur de l'illustration : Félicie Fougère

© Région Auvergne-Rhône-Alpes, Inventaire général du patrimoine culturel  
communication libre, reproduction soumise à autorisation

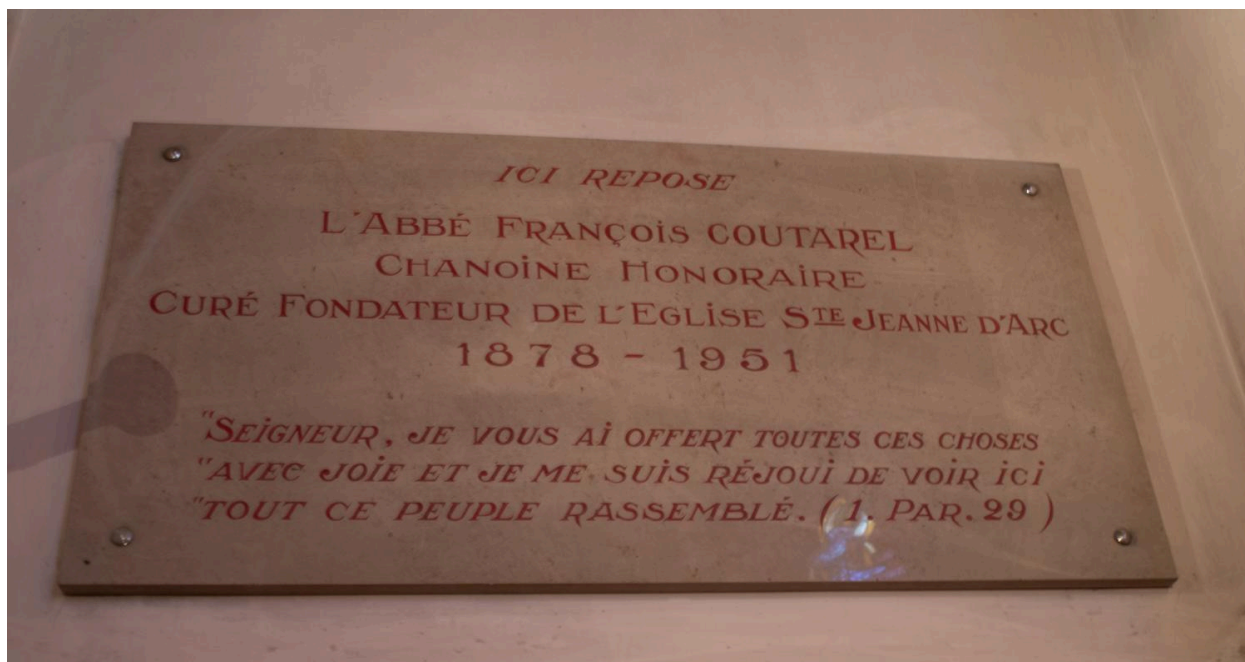


Vitrail de Mauméjean, chapelle orientale (chapelle du souvenir)

IVR84\_20256300555NUCA

Auteur de l'illustration : Félicie Fougère

© Région Auvergne-Rhône-Alpes, Inventaire général du patrimoine culturel  
communication libre, reproduction soumise à autorisation



Plaque funéraire de l'abbé François Coutarel, curé fondateur de l'église sainte Jeanne d'Arc. Chapelle orientale (chapelle du souvenir)

IVR84\_20256300556NUCA

Auteur de l'illustration : Félicie Fougère

© Région Auvergne-Rhône-Alpes, Inventaire général du patrimoine culturel  
communication libre, reproduction soumise à autorisation



Fresque, chapelle orientale (chapelle du souvenir)

IVR84\_20256300557NUCA

Auteur de l'illustration : Félicie Fougère

© Région Auvergne-Rhône-Alpes, Inventaire général du patrimoine culturel  
communication libre, reproduction soumise à autorisation



Mosaïque, sol de la chapelle orientale (chapelle du souvenir)

IVR84\_20256300558NUCA

Auteur de l'illustration : Félicie Fougère

© Région Auvergne-Rhône-Alpes, Inventaire général du patrimoine culturel  
communication libre, reproduction soumise à autorisation



Façade de l'ancienne école ménagère et à l'arrière-plan église Sainte-Jeanne-d'Arc

IVR84\_20256300184NUCA

Auteur de l'illustration : Félicie Fougère

© Région Auvergne-Rhône-Alpes, Inventaire général du patrimoine culturel  
communication libre, reproduction soumise à autorisation



Elévation sud de l'ancienne école ménagère. Église Saint-Jeanne-d'Arc à l'arrière-plan.

IVR84\_20256300183NUCA

Auteur de l'illustration : Félicie Fougère

© Région Auvergne-Rhône-Alpes, Inventaire général du patrimoine culturel  
communication libre, reproduction soumise à autorisation



Ancienne école ménagère, extension de 1957 (Jean Bosser architecte)

IVR84\_20256300261NUCA

Auteur de l'illustration : Félicie Fougère

© Région Auvergne-Rhône-Alpes, Inventaire général du patrimoine culturel  
communication libre, reproduction soumise à autorisation



Façade sur le boulevard Jean-Jaurès. A gauche, flanc de l'église sainte Jeanne-d'Arc.

IVR84\_20256300274NUCA

Auteur de l'illustration : Félicie Fougère

© Région Auvergne-Rhône-Alpes, Inventaire général du patrimoine culturel  
communication libre, reproduction soumise à autorisation



Façade sur le boulevard du bâtiment d'origine (1927, Charles Marc architecte). Élévation latérale de l'extension (1947, Jean Bosser architecte)

IVR84\_20256300266NUCA

Auteur de l'illustration : Félicie Fougère

© Région Auvergne-Rhône-Alpes, Inventaire général du patrimoine culturel  
communication libre, reproduction soumise à autorisation



Extension de l'ancienne école ménagère (1947, Jean Bossier architecte) et allée la séparant de l'église sainte-Jeanne-d'Arc.

IVR84\_20256300268NUCA

Auteur de l'illustration : Félicie Fougère

© Région Auvergne-Rhône-Alpes, Inventaire général du patrimoine culturel  
communication libre, reproduction soumise à autorisation



Elevation sur le boulevard Jean-Jaurès. A l'arrière-plan, la tour-clocher de l'église sainte Jeanne-d'Arc.

IVR84\_20256300270NUCA

Auteur de l'illustration : Félicie Fougère

© Région Auvergne-Rhône-Alpes, Inventaire général du patrimoine culturel  
communication libre, reproduction soumise à autorisation



Façade sur la rue Drelon

IVR84\_20256300278NUCA

Auteur de l'illustration : Félicie Fougère

© Région Auvergne-Rhône-Alpes, Inventaire général du patrimoine culturel  
communication libre, reproduction soumise à autorisation



Le presbytère et l'église sainte-Jeanne d'Arc, de part et d'autre de la rue Drelon

IVR84\_20256300297NUCA

Auteur de l'illustration : Félicie Fougère

© Région Auvergne-Rhône-Alpes, Inventaire général du patrimoine culturel  
communication libre, reproduction soumise à autorisation



Elévation latérale sur la place Littré

IVR84\_20256300298NUCA

Auteur de l'illustration : Félicie Fougère

© Région Auvergne-Rhône-Alpes, Inventaire général du patrimoine culturel  
communication libre, reproduction soumise à autorisation