Rhône-Alpes, Rhône
Lyon 9e
quai du Commerce, 15 rue des Docks

Usine chimique Gillet - Progil Vaise (démolie)

Références du dossier

Numéro de dossier : IA69001707
Date de l'enquête initiale : 2022
Date(s) de rédaction : 2022
Cadre de l'étude : enquête thématique régionale Patrimoine industriel
Degré d'étude : monographié

Désignation

Dénomination : usine de matières colorantes synthétiques
Parties constituantes non étudiées : atelier de fabrication

Compléments de localisation

Milieu d'implantation : en ville
Références cadastrales : 1999

Historique

L'usine Gillet qui deviendra la société Progil (puis Péchiney Progil) est installée à Vaise à peu près dans la seconde moitié du XIXe siècle (elle apparaît déjà sur un plan de 1875) peut-être au moment de l'ouverture de la voie ferrée et gare de Vaise vers 1850. Les usines Gillet sont également localisées quai Serin. (AC Lyon 314W/598). Plusieurs bâtiments sont construits à Vaise en 1918 (Cf plans). Un second hangar est construit à la même date (AC Lyon 314W/597).
Les plans de 1875, 1877, montrent une rue des Docks servant essentiellement aux différents raccordements ferroviaires des usines du quartier de l'industrie de Vaise-Saint-Rambert. (AD Rhône : 2 PL 276, **Nouveau plan du quartier de Vaise à Saint-Rambert renfermant les modifications apportées par le prolongement de la rue des Docks et de la construction du quai longeant la Saône.** mars 1875.) En 1947, un permis de construire est déposé par la Sté Progil, rue des Docks, pour un mur de clôture, au 7 rue des Docks, 13 quai du Commerce (AC Lyon 344W/1536).
Urbanisme
La rue des Docks est constituée de trois grandes morphologies tout au long de son parcours :
Au sud : entre rue du four à chaux et la rue Laborde, les bâtiments de l'époque XIXe siècle, bourgeois et plus modestes sont implantés en alignement strict.
Au centre, entre les rues Laborde et la rue Jean Marcuit , un tissu plus lâche de grands bâtiments industriels ou de bureaux, marqué par l'implantation des chais beaucairois (actu cinéma Pathé cf dossier)
Au nord : on retrouve la morphologie de type faubourg équivalente à la portion sud.

Période(s) principale(s) : 1er quart 20e siècle, milieu 19e siècle
Dates : 1918 (daté par source)

Statut, intérêt et protection

Usine démolie

Statut de la propriété : propriété de la commune

Références documentaires

Documents d'archive

- **Permis de Construction pour l'usine Gillet et fils, Vaise 1918**
  AC Lyon 314W/598 : Permis de construction pour l'usine Gillet et fils, rue des Docks, chemin St-Rambert en 1918 : plans de l'usine de Vaise.
  AC Lyon : 314W/598

- **localisation de l'usine Péchiney Progil à Vaise, 1968**
  AC Lyon : Plan 1/500, série 4S section 36, 1968-1974, localisation de l'usine Progil à Vaise
  AC Lyon : 4S section 36, 1968-1974

- **Permis de construire, sté progil, rue des Docks, 1947**
  AC Lyon 344W/1536 : Permis de construire, sté progil, rue des Docks, mur de clôture, 7 rue des Docks, 13 quai du Commerce 69005 Lyon, 1947
  AC Lyon : 344W/1536

Documents figurés

- **AD Rhône : 2 PL 276, Nouveau plan du quartier de Vaise à Saint-Rambert renfermant les modifications**
  AD Rhône : 2 PL 276, **Nouveau plan du quartier de Vaise à Saint-Rambert renfermant les modifications apportées par le prolongement de la rue des Docks et de la construction du quai longeant la Saône.** mars 1875

Bibliographie

- **NIEPCE, Léopold. Les environs de l'île Barbe. Editions Lyon Louis Brun, 1892, XVI - 247p. : pl,**
  NIEPCE, Léopold. **Les environs de l'île Barbe.** Editions Lyon Louis Brun, 1892, XVI - 247p. : pl, fig, armoiries ; 8
  p. 135 - 136

- **LAFERRERE, Michel. Lyon ville industrielle, essai d'une géographie urbaine des techniques et des**
  LAFERRERE, Michel. **Lyon ville industrielle, essai d'une géographie urbaine des techniques et des entreprises.** Paris, Presses Universitaires de France, 1959
  p. 291 à 295

Illustrations

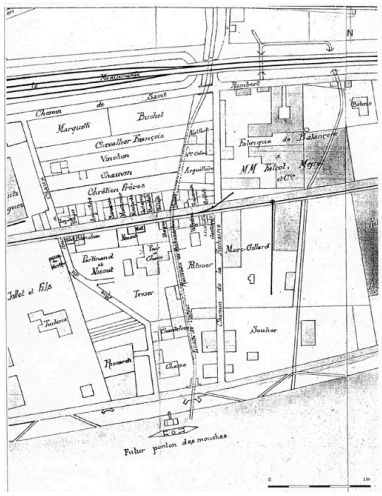

Nouveau plan du quartier de Vaise à St-Rambert en mars 1875 (ADR 2 PL 276).

Plan du quartier de Vaise vue de l'industrie (non daté), vers 1877.
Phot. Jacques Gastineau
IVR82_20056903013NUC

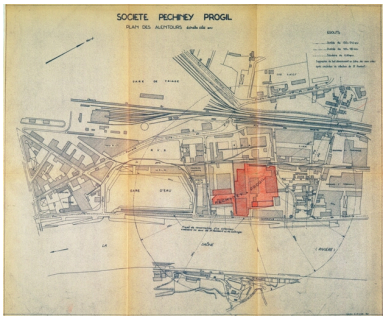

Emplacement de la société Péchiney Progil, 1968
Phot. Jacques Gastineau
IVR82_20046906338NUCB

Phot. Nadine Halitim-Dubois
IVR82_20056906403NUC

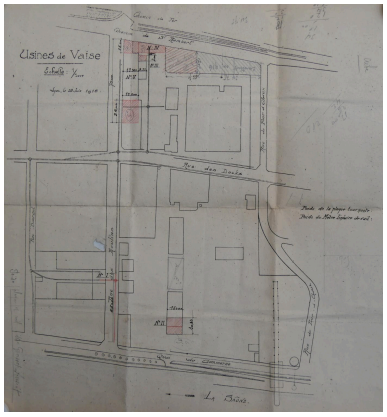

Plan de localisation de l'usine Gillet de Vaise 1918 (AC Lyon 314W/598)
Phot. Nadine Halitim-Dubois
IVR84_20226901452NUCA



Coupe du bâtiment et du hangar 1918 (AC Lyon314W/598)
Phot. Nadine Halitim-Dubois
IVR84_20226901454NUC



Hangar 1918 (AC Lyon 314W/598)
Phot. Nadine Halitim-Dubois
IVR84_20226901453NUC



Portes charretières sur le quai du commerce 1918 (AC Lyon 314W/598)
Phot. Nadine Halitim-Dubois
IVR84_20226901456NUC

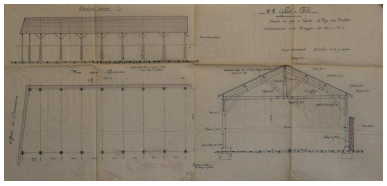

Construction d'un hangar 1918 (AC Lyon 314W/598)
Phot. Nadine Halitim-Dubois
IVR84_20226901451NUCA

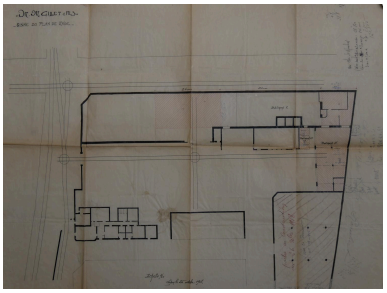

Plan de l'usine de Vaise Gillet 1918 (AC Lyon 314W598)
Phot. Nadine Halitim-Dubois
IVR84_20226901455NUCA

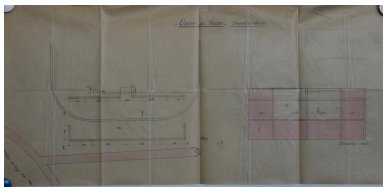

Hangar de l'usine Gillet Vaise 1918. (AC Lyon 314W/597)
Phot. Nadine Halitim-Dubois
IVR84_20226901480NUCA

Vue des usine Gillet à Vaise sans date (AC Lyon 100PH:1/116)
Phot. Nadine Halitim-Dubois
IVR84_20226901497NUC

Dossiers liés

Dossiers de synthèse :
Présentation et synthèse du patrimoine industriel de la ville de Lyon (IA69001377) Rhône-Alpes, Rhône, Lyon
Oeuvre(s) contenue(s) :

Auteur(s) du dossier : Nadine Halitim-Dubois

Copyright(s) : © Région Rhône-Alpes, Inventaire général du patrimoine culturel ; © Ville de Lyon

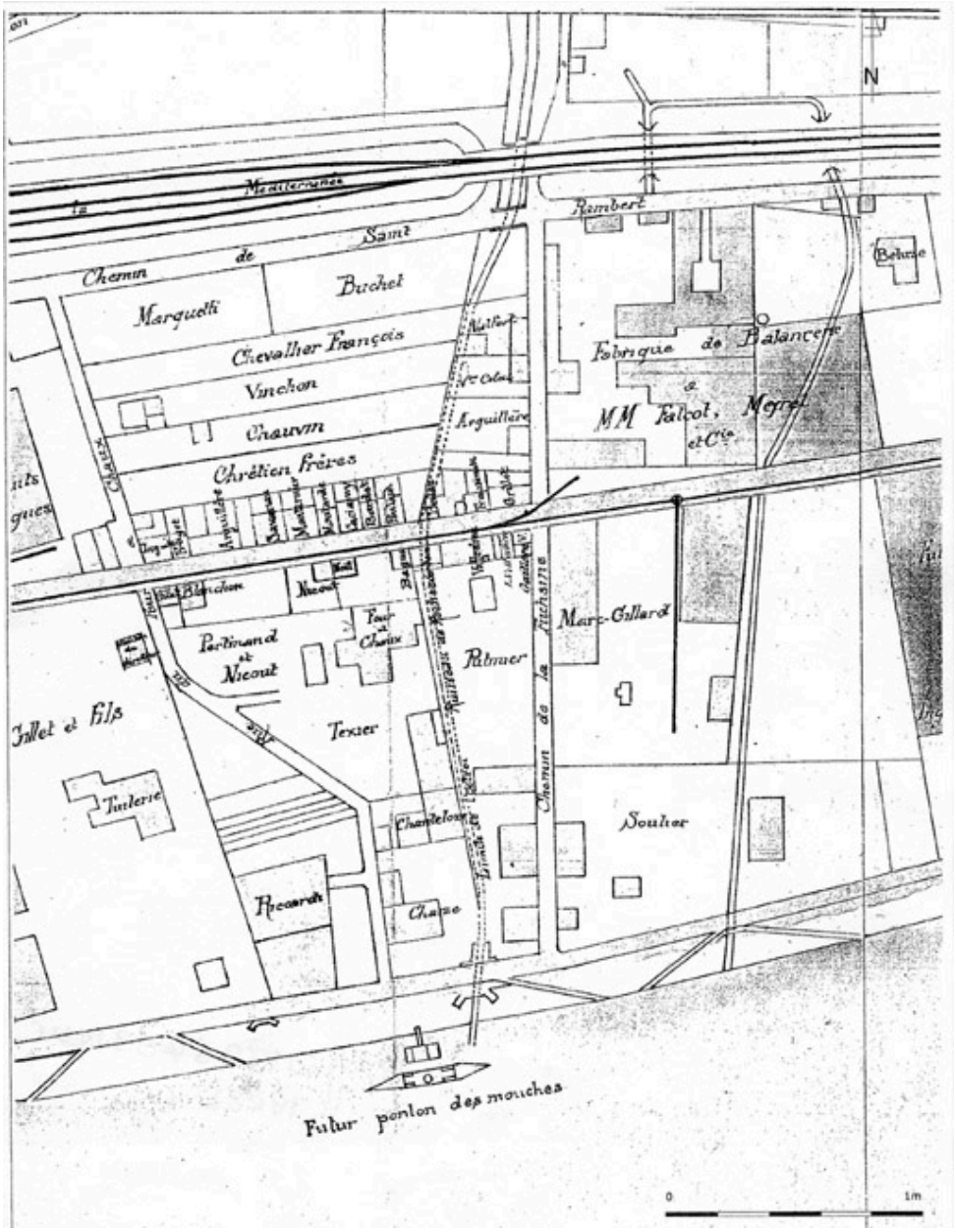

Nouveau plan du quartier de Vaise à St-Rambert en mars 1875 (ADR 2 PL 276).

IVR82_20056906403NUC
Auteur de l'illustration : Nadine Halitim-Dubois
© Région Rhône-Alpes, Inventaire général du patrimoine culturel ; © Ville de Lyon
reproduction soumise à autorisation du titulaire des droits d'exploitation

Plan du quartier de Vaise vue de l'industrie (non daté), vers 1877.

IVR82_20056903013NUC
Auteur de l'illustration : Jacques Gastineau
© Région Rhône-Alpes, Inventaire général du patrimoine culturel ; © Ville de Lyon
reproduction soumise à autorisation du titulaire des droits d'exploitation

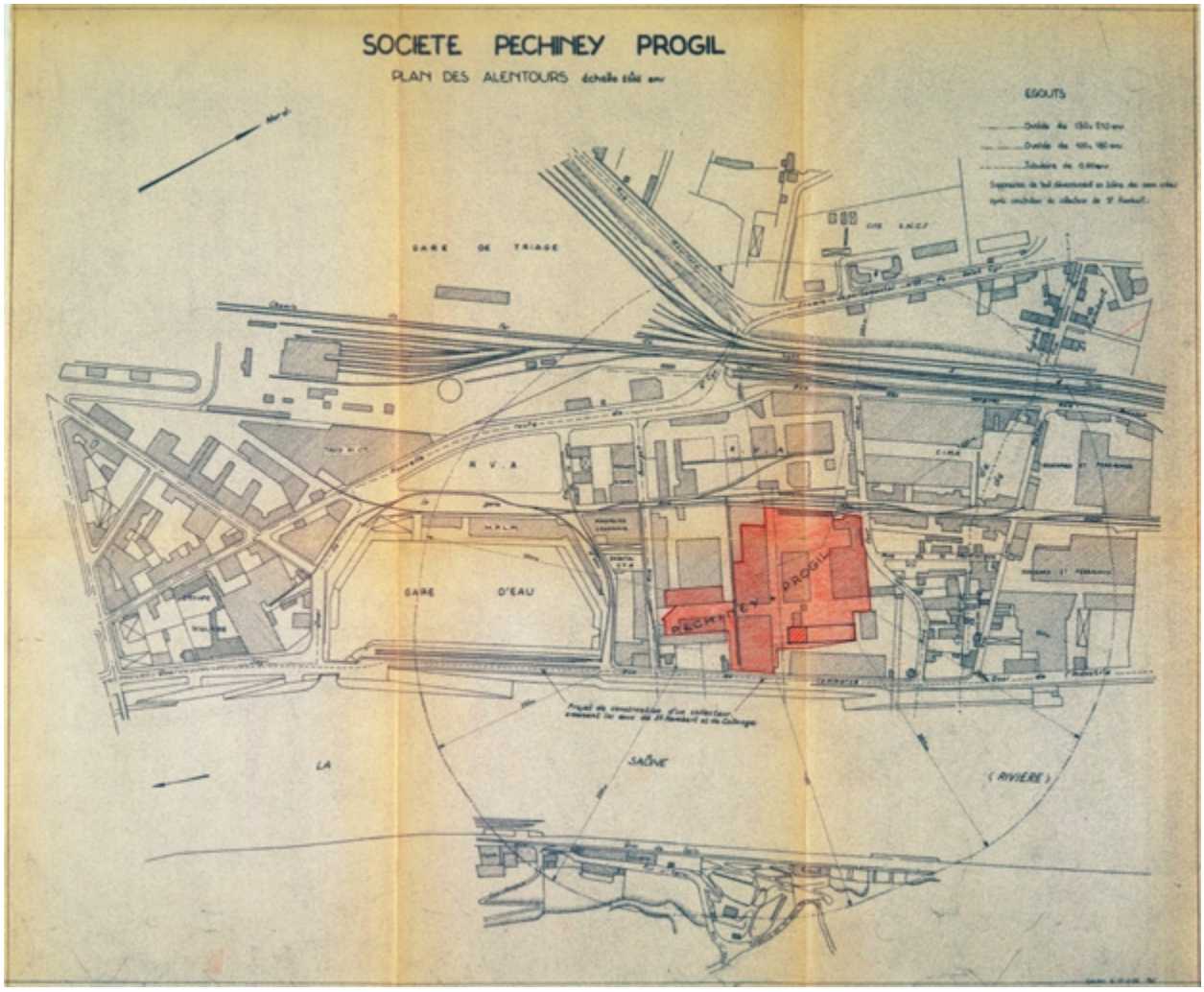

Emplacement de la société Péchiney Progil, 1968

IVR82_20046906338NUCB
Auteur de l'illustration : Jacques Gastineau
© Région Rhône-Alpes, Inventaire général du patrimoine culturel ; © Ville de Lyon
reproduction soumise à autorisation du titulaire des droits d'exploitation

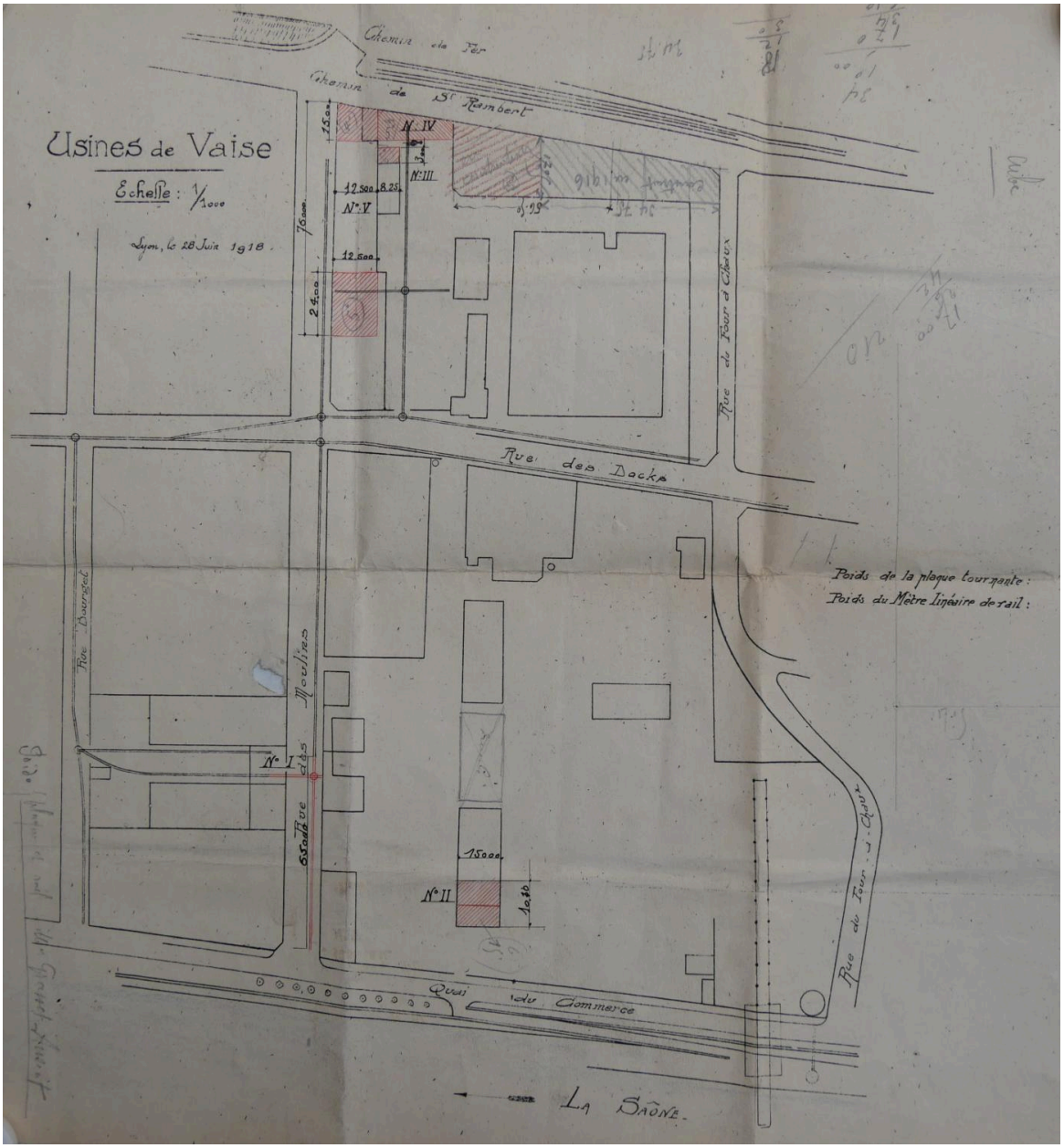

Plan de localisation de l'usine Gillet de Vaise 1918 (AC Lyon 314W/598)

IVR84_20226901452NUCA
Auteur de l'illustration : Nadine Halitim-Dubois
© Région Rhône-Alpes, Inventaire général du patrimoine culturel ; © Ville de Lyon
reproduction soumise à autorisation du titulaire des droits d'exploitation

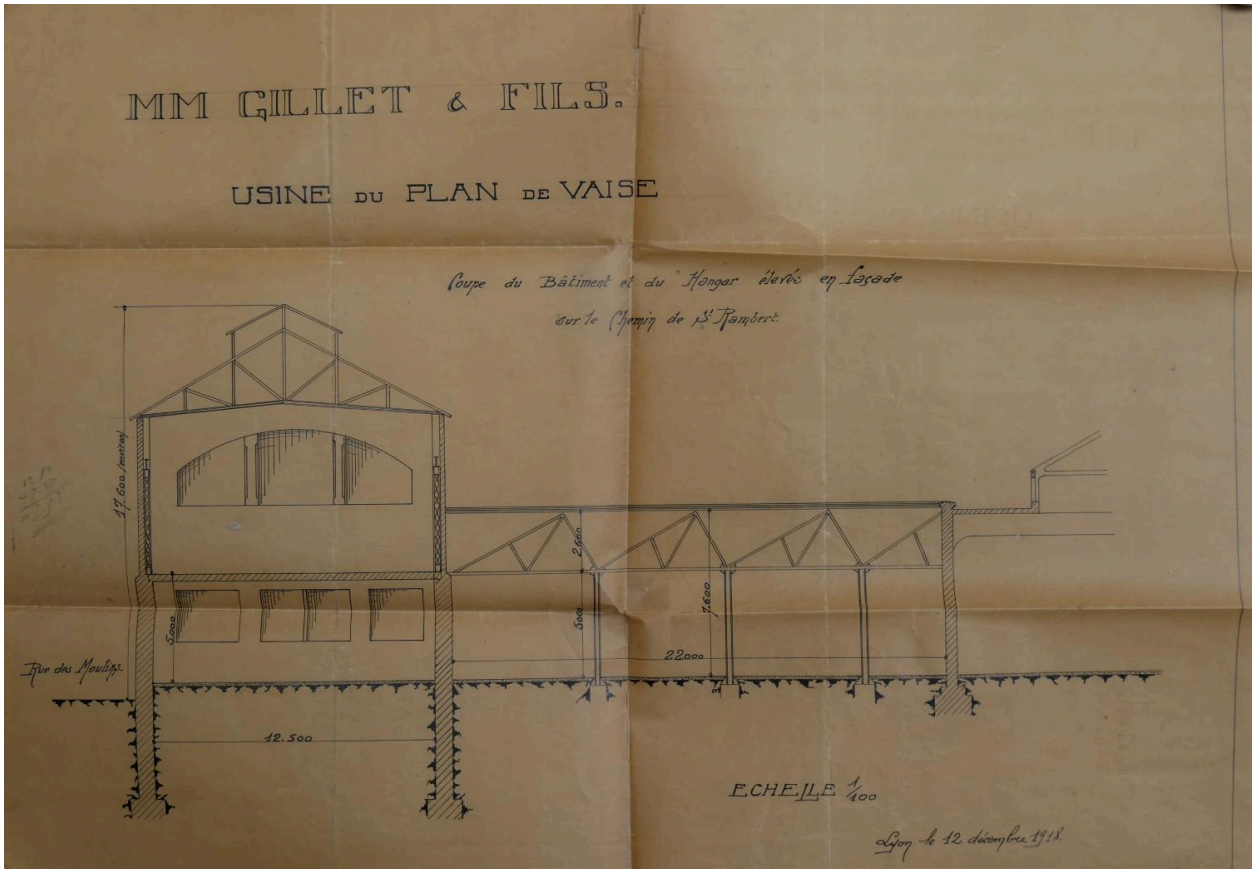

Coupe du bâtiment et du hangar 1918 (AC Lyon314W/598)

IVR84_20226901454NUC
Auteur de l'illustration : Nadine Halitim-Dubois
© Région Rhône-Alpes, Inventaire général du patrimoine culturel ; © Ville de Lyon
reproduction soumise à autorisation du titulaire des droits d'exploitation



Hangar 1918 (AC Lyon 314W/598)

IVR84_20226901453NUC
Auteur de l'illustration : Nadine Halitim-Dubois
© Région Rhône-Alpes, Inventaire général du patrimoine culturel ; © Ville de Lyon
reproduction soumise à autorisation du titulaire des droits d'exploitation

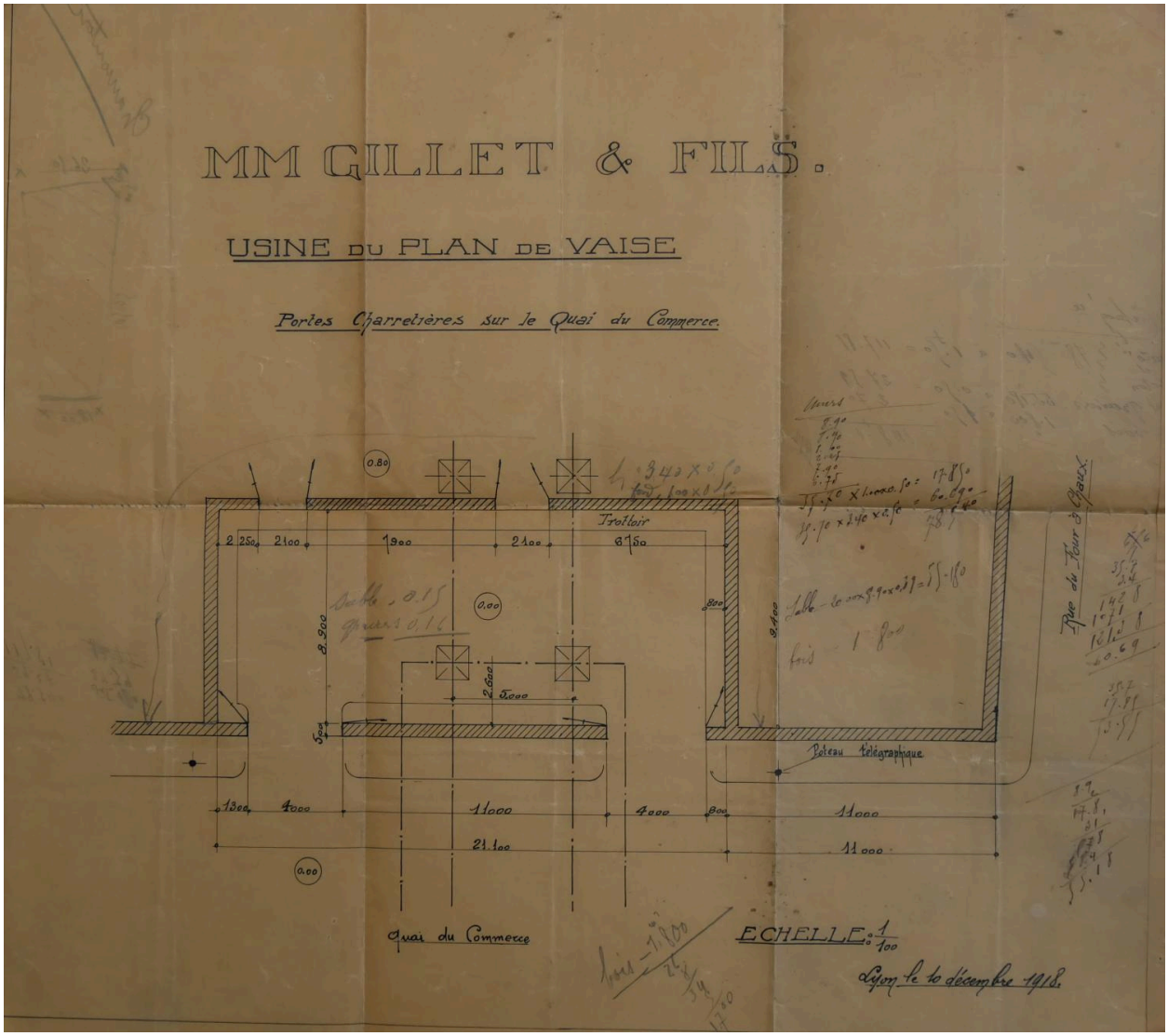

Portes charretières sur le quai du commerce 1918 (AC Lyon 314W/598)

IVR84_20226901456NUC
Auteur de l'illustration : Nadine Halitim-Dubois
© Région Rhône-Alpes, Inventaire général du patrimoine culturel ; © Ville de Lyon
reproduction soumise à autorisation du titulaire des droits d'exploitation

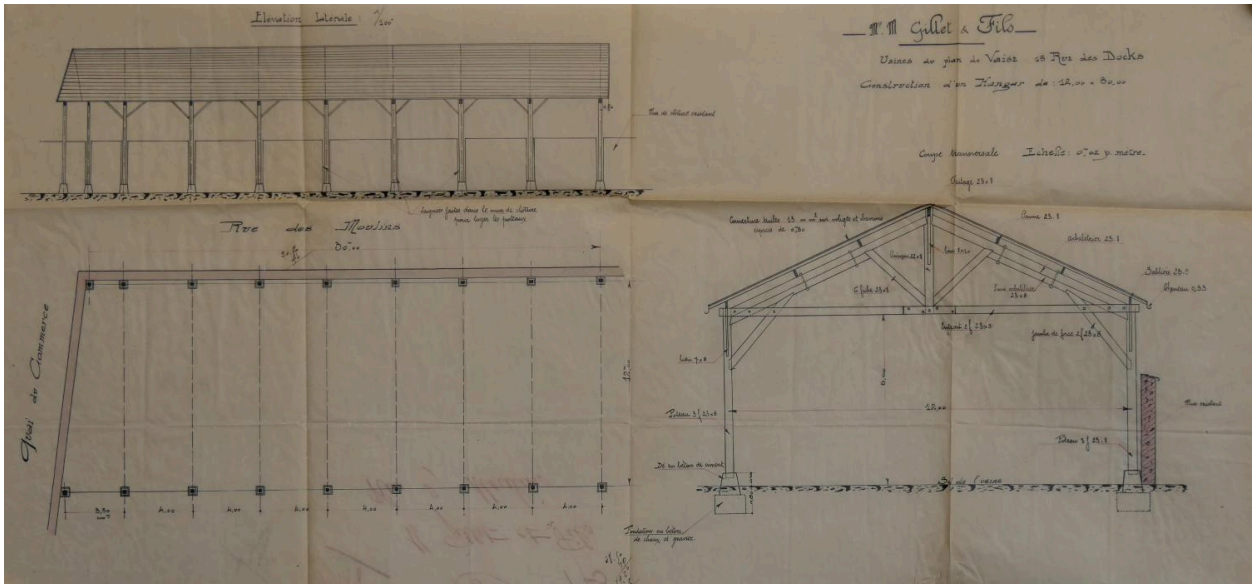

Construction d'un hangar 1918 (AC Lyon 314W/598)

IVR84_20226901451NUCA
Auteur de l'illustration : Nadine Halitim-Dubois
© Région Rhône-Alpes, Inventaire général du patrimoine culturel ; © Ville de Lyon
reproduction soumise à autorisation du titulaire des droits d'exploitation

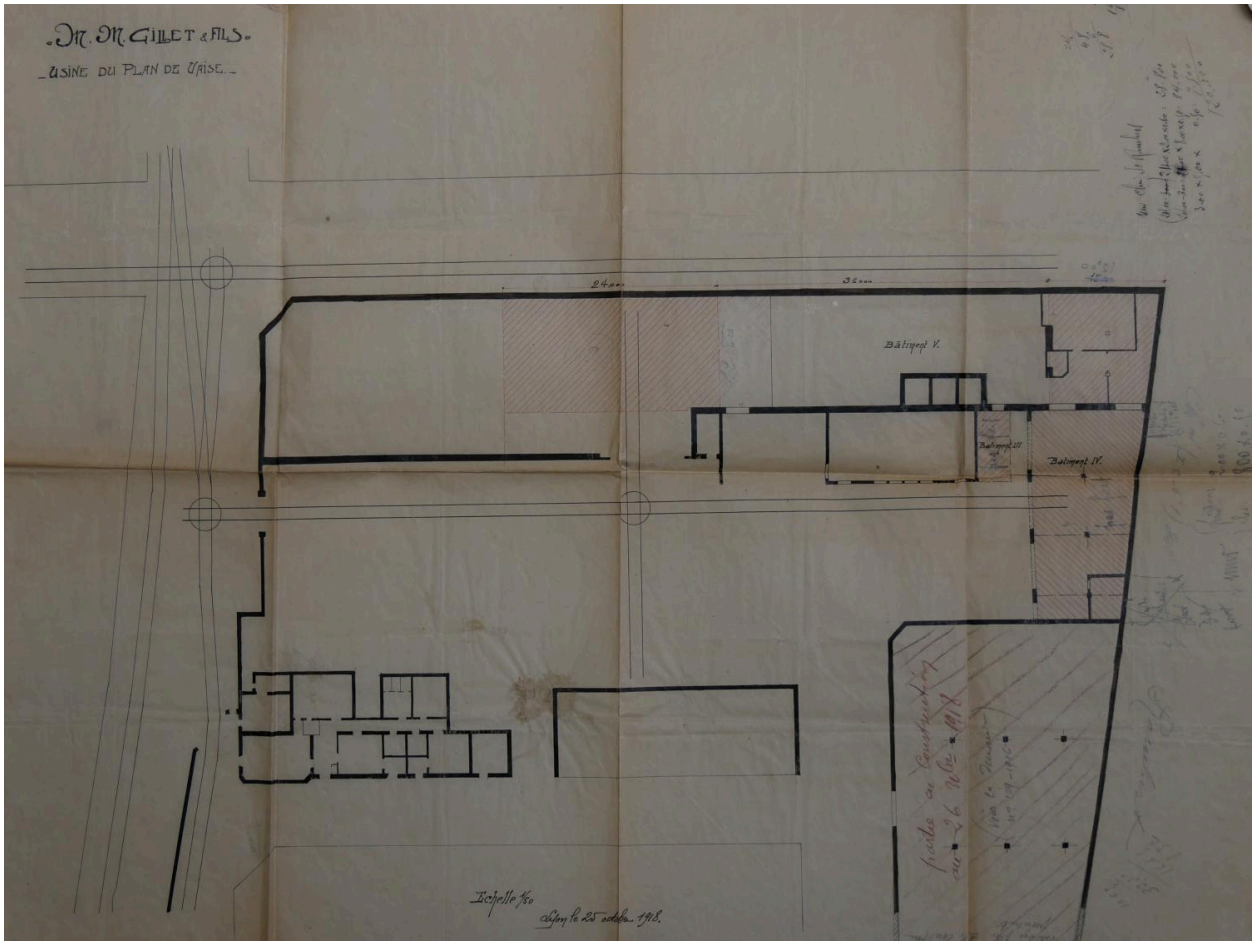

Plan de l'usine de Vaise Gillet 1918 (AC Lyon 314W598)

IVR84_20226901455NUCA
Auteur de l'illustration : Nadine Halitim-Dubois
© Région Rhône-Alpes, Inventaire général du patrimoine culturel ; © Ville de Lyon
reproduction soumise à autorisation du titulaire des droits d'exploitation

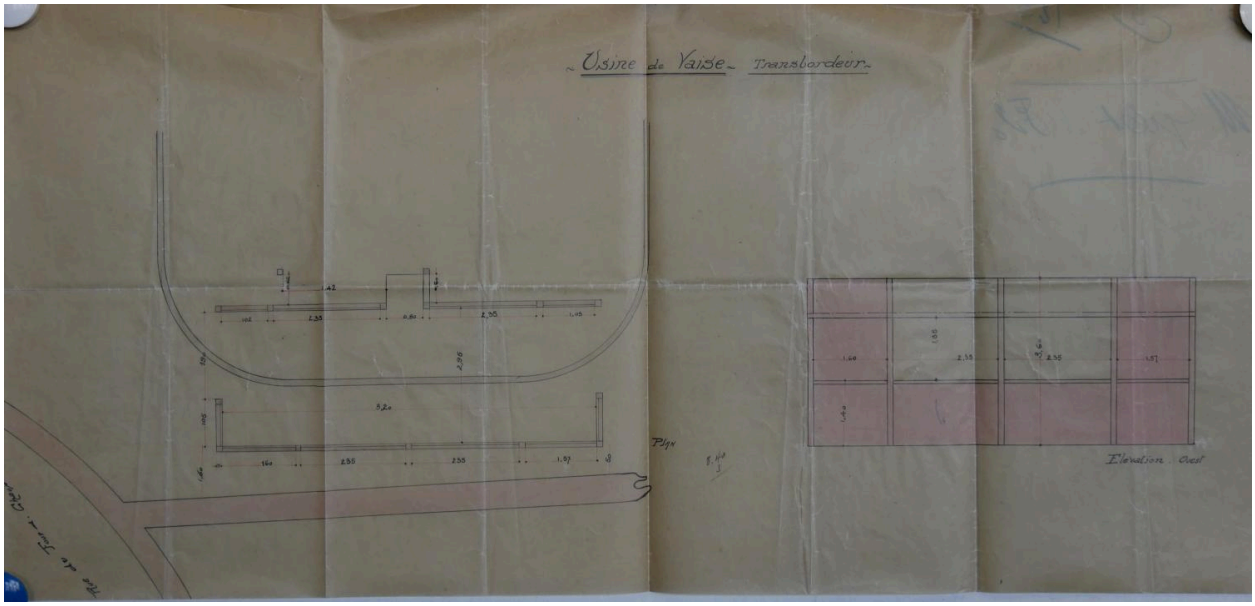

Hangar de l'usine Gillet Vaise 1918. (AC Lyon 314W/597)

IVR84_20226901480NUCA
Auteur de l'illustration : Nadine Halitim-Dubois
© Région Rhône-Alpes, Inventaire général du patrimoine culturel ; © Ville de Lyon
reproduction soumise à autorisation du titulaire des droits d'exploitation

Vue des usine Gillet à Vaise sans date (AC Lyon 100PH:1/116)

IVR84_20226901497NUC
Auteur de l'illustration : Nadine Halitim-Dubois
© Ville de Lyon
reproduction soumise à autorisation du titulaire des droits d'exploitation