



Lyon 7e  
la Guillotière  
165 grande rue de la Guillotière

## Immeuble sur cour

### Références du dossier

Numéro de dossier : IA69006664  
Date de l'enquête initiale : 2007  
Date(s) de rédaction : 2009  
Cadre de l'étude : inventaire topographique Inventaire de la Ville de Lyon  
Degré d'étude : repéré

### Désignation

Dénomination : immeuble  
Parties constituantes non étudiées : cour, jardin

### Compléments de localisation

Milieu d'implantation : en ville  
Références cadastrales : 1824. I 93, 94 ; 1999. AE 89 nord

### Historique

Immeuble contemporain de l'immeuble sur rue, propriété de M. Noguier-Viennois en 1913.  
Période(s) principale(s) : 4e quart 19e siècle

### Description

Petit immeuble de trois niveaux d'élévation. On accède au rez-de-chaussée par la cour de l'immeuble sur rue ; chaque logement y a sa propre porte d'entrée. Les étages sont desservis par des passerelles qui prennent leur départ au niveau du repos de l'escalier de l'immeuble sur rue, dans lequel est ménagée une porte-fenêtre. Afin de rattrapper les décalages de niveau entre les deux immeubles, ces passerelles sont soit dotées de quelques marches, soit inclinées quand le dénivelé est peu important. Terrasse au dernier étage.

### Éléments descriptifs

Matériau(x) du gros-oeuvre, mise en oeuvre et revêtement : résidu industriel en gros oeuvre (?) ; moellon (?)  
Matériau(x) de couverture : tuile mécanique  
Étage(s) ou vaisseau(x) : sous-sol, rez-de-chaussée, 1 étage carré, étage de comble  
Élévations extérieures : élévation à travées  
Type(s) de couverture : toit à deux pans

### Typologies et état de conservation

Typologies : immeuble à un corps de bâtiment  
État de conservation : état moyen

### Statut, intérêt et protection

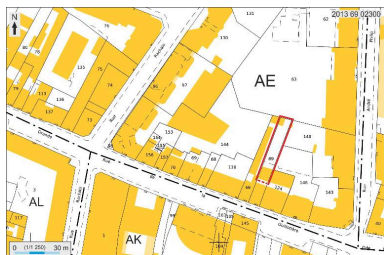
Statut de la propriété : propriété privée

## Références documentaires

### Documents figurés

- AC Lyon. 4 S 234. Plan général de la ville de Lyon. Ech. 1 : 500  
AC Lyon. 4 S 234. Plan général de la ville de Lyon. Ech. 1 : 500  
1885, 1913, 1925, 1935, 1951, 1974  
AC Lyon : 4 S 234

### Illustrations



Plan masse et de situation,  
extrait de <http://cadastre.gouv.fr>  
Dess. André Céréza  
IVR82\_20136902300NUDA



Plan cadastral de 1824. Extrait  
Repro. Catherine Guégan  
IVR82\_20096901376NUCA



Plan de la ville. 1885. Ech. 1 :  
500 (AC Lyon. 4S 234). Extrait  
Repro. Catherine Guégan  
IVR82\_20096901375NUCA



Vue d'ensemble, depuis le haut  
(immeuble sur la gauche de l'image)  
Phot. Maryannick Chalabi  
IVR82\_20096901372NUCA



Vue partielle : premiers  
niveaux d'élévation  
Phot. Maryannick Chalabi  
IVR82\_20096901388NUCA




Vue partielle : derniers  
niveaux d'élévation  
Phot. Maryannick Chalabi  
IVR82\_20096901386NUCA



Vue partielle : dernier niveau, terrasse  
(immeuble à gauche de l'image)  
Phot. Maryannick Chalabi  
IVR82\_20096901371NUCA



Vue des portes d'entrée  
du rez-de-chaussée  
Phot. Maryannick Chalabi  
IVR82\_20096901373NUCA



Vue de la cour depuis l'ouest  
Phot. Maryannick Chalabi  
IVR82\_20096901364NUCA



Passerelles desservant les étages  
Phot. Maryannick Chalabi  
IVR82\_20096901382NUCA



Elévation postérieure, depuis le nord  
Phot. Maryannick Chalabi  
IVR82\_20096901395NUCA

## Dossiers liés

### Dossiers de synthèse :

Présentation du secteur d'étude Lyon Guillotière (IA69005009) Rhône-Alpes, Rhône, Lyon 7e, la Guillotière  
Immeubles du secteur d'étude La Guillotière (IA69005010) Lyon 7e, la Guillotière

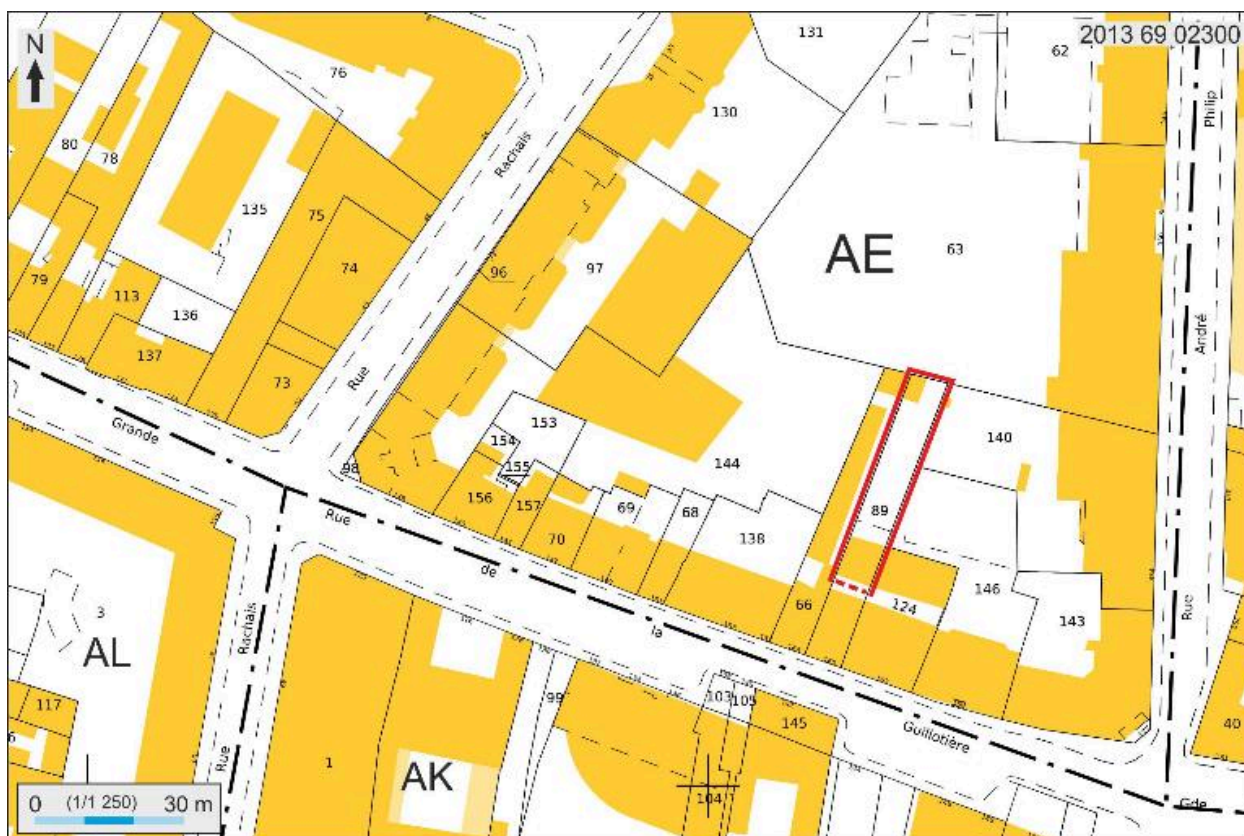
### Oeuvre(s) contenue(s) :

### Oeuvre(s) en rapport :

Grande rue de la Guillotière (IA69005036) Rhône-Alpes, Rhône, Lyon 7e, la Guillotière, grande rue de la Guillotière  
Îlot Grande rue de la Guillotière, Abbé-Boisard, Garibaldi, Gambetta, André-Philip, Rachais (IA69006978) Rhône-Alpes, Rhône, Lyon 7e, la Guillotière, grande rue de la Guillotière , rue Abbé-boisard , rue Garibaldi , cours Gambetta , rue André-Philip , rue Rachais

Auteur(s) du dossier : Maryannick Chalabi, Catherine Guégan

Copyright(s) : © Région Rhône-Alpes, Inventaire général du patrimoine culturel ; © Ville de Lyon



Plan masse et de situation, extrait de <http://cadastre.gouv.fr>

IVR82\_20136902300NUDA

Auteur de l'illustration : André Céréza

Date de prise de vue : 2013

© Région Rhône-Alpes, Inventaire général du patrimoine culturel ; © Ministère des finances, CIDF, Service du cadastre  
reproduction soumise à autorisation du titulaire des droits d'exploitation



Plan cadastral de 1824. Extrait

IVR82\_20096901376NUCA

Auteur de l'illustration (reproduction) : Catherine Guégan

© Région Rhône-Alpes, Inventaire général du patrimoine culturel ; © Ville de Lyon  
reproduction soumise à autorisation du titulaire des droits d'exploitation



Plan de la ville. 1885. Ech. 1 : 500 (AC Lyon. 4S 234). Extrait

IVR82\_20096901375NUCA

Auteur de l'illustration (reproduction) : Catherine Guégan

Échelle : 1/500

© Région Rhône-Alpes, Inventaire général du patrimoine culturel ; © Ville de Lyon  
reproduction soumise à autorisation du titulaire des droits d'exploitation



Vue d'ensemble, depuis le haut (immeuble sur la gauche de l'image)

IVR82\_20096901372NUCA

Auteur de l'illustration : Maryannick Chalabi

Date de prise de vue : 2007

© Région Rhône-Alpes, Inventaire général du patrimoine culturel ; © Ville de Lyon  
reproduction soumise à autorisation du titulaire des droits d'exploitation



Vue partielle : premiers niveaux d'élévation

IVR82\_20096901388NUCA

Auteur de l'illustration : Maryannick Chalabi

Date de prise de vue : 2007

© Région Rhône-Alpes, Inventaire général du patrimoine culturel ; © Ville de Lyon  
reproduction soumise à autorisation du titulaire des droits d'exploitation





Vue partielle : derniers niveaux d'élévation

IVR82\_20096901386NUCA

Auteur de l'illustration : Maryannick Chalabi

Date de prise de vue : 2007

© Région Rhône-Alpes, Inventaire général du patrimoine culturel ; © Ville de Lyon  
reproduction soumise à autorisation du titulaire des droits d'exploitation



Vue partielle : dernier niveau, terrasse (immeuble à gauche de l'image)

IVR82\_20096901371NUCA

Auteur de l'illustration : Maryannick Chalabi

Date de prise de vue : 2007

© Région Rhône-Alpes, Inventaire général du patrimoine culturel ; © Ville de Lyon  
reproduction soumise à autorisation du titulaire des droits d'exploitation



Vue des portes d'entrée du rez-de-chaussée

IVR82\_20096901373NUCA

Auteur de l'illustration : Maryannick Chalabi

Date de prise de vue : 2007

© Région Rhône-Alpes, Inventaire général du patrimoine culturel ; © Ville de Lyon  
reproduction soumise à autorisation du titulaire des droits d'exploitation



Vue de la cour depuis l'ouest

IVR82\_20096901364NUCA

Auteur de l'illustration : Maryannick Chalabi

Date de prise de vue : 2007

© Région Rhône-Alpes, Inventaire général du patrimoine culturel ; © Ville de Lyon  
reproduction soumise à autorisation du titulaire des droits d'exploitation



Passerelles desservant les étages

IVR82\_20096901382NUCA

Auteur de l'illustration : Maryannick Chalabi

Date de prise de vue : 2007

© Région Rhône-Alpes, Inventaire général du patrimoine culturel ; © Ville de Lyon  
reproduction soumise à autorisation du titulaire des droits d'exploitation



Élévation postérieure, depuis le nord

IVR82\_20096901395NUCA

Auteur de l'illustration : Maryannick Chalabi

Date de prise de vue : 2007

© Région Rhône-Alpes, Inventaire général du patrimoine culturel ; © Ville de Lyon  
reproduction soumise à autorisation du titulaire des droits d'exploitation