Rhône-Alpes, Savoie
Verrens-Arvey
La Perrière Chef-lieu

Scierie et forge Fraix puis moulin à farine et forge Burgat actuellement sans affectation

Références du dossier

Numéro de dossier : IA73003574
Date de l'enquête initiale : 2014
Date(s) de rédaction : 2015
Cadre de l'étude : enquête thématique départementale Patrimoine hydraulique des Pays de Savoie
Degré d'étude : recensé

Désignation

Dénomination : forge, scierie, moulin à farine

Compléments de localisation

Milieu d'implantation : en village
Réseau hydrographique : Ruisseau des Ayes ; bassin-versant Isère inférieure-Val Gelon
Références cadastrales : 2014, C, 858, 859, 861

Historique

Une forge, une scie et un battoir appartenant à François Fraix (feu Joseph) apparaissent sur le cadastre napoléonien de 1809 (parcelle D, feuille 2, parcelles 1552 et 1553). Un moulin et une forge apparaissent sur le premier cadastre français de 1870 (section C, feuille 1, parcelle 137). Ils sont exploités par Christophe Burgat, maréchal taillandier. Le moulin cesse probablement de fonctionner à la fin du XIXe ou au début du XXe siècle mais la forge poursuit son activité jusque dans les années 1970. A l'origine, la forge était équipée de roues horizontales. Par la suite, elles sont remplacées par une turbine Pelton. La famille Burgat fabriquait des outils, des charrues et des charrettes. Actuellement, le bâtiment de la forge est toujours en place. La turbine a été démontée et déposée à proximité de la mairie de Verrens-Arvey.

Période(s) principale(s) : 2e quart 19e siècle ()
Dates : 1809 (daté par source)

Description

Le site est implanté en rive droite du ruisseau des Ayes en amont de la scierie Pétel (IA73003571). Sa configuration a évolué au cours du temps. Actuellement le bâtiment est toujours en place. Il présente un plan rectangulaire sur un niveau. Il est construit en pierre et couvert d'un toit en tuile mécanique avec une partie rehaussée pour l'évacuation des fumées. La turbine a été démontée mais son emplacement est toujours visible.

Eléments descriptifs

Matériau(x) du gros-oeuvre, mise en oeuvre et revêtement : pierre
Matériau(x) de couverture : tuile mécanique
Plan : plan rectangulaire régulier
Étage(s) ou vaisseau(x) : rez-de-chaussée
Couvrements :
Énergies : énergie hydraulique

Typologies et état de conservation

État de conservation : bon état

Statut, intérêt et protection

La commune de Verrens-Arvey fait partie du PNR des Bauges. L'ancienne forge se trouve dans le chef-lieu du village.

Sites de protection : parc naturel régional
Protections :
Statut de la propriété : propriété privée

Références documentaires

Documents d'archive

- **FR.AD073, L1007, 1809.**
  FR.AD073, L1007, Cadastre napoléonien, Notre-Dame-des-Millières, section D, feuille 2, 1809.
  AD Savoie : L1007

- **FR.AD073, 3P 7551, 1870.**
  FR.AD073, 3P 7551, Premier cadastre français, Verrens-Arvey, Section C, feuille 1, 1870.
  AD Savoie : 3P 7551

Bibliographie

- **H.Barthélémy, Anciens moulins en Combe de Savoie, 2014.**
  H.Barthélémy, Anciens moulins en Combe de Savoie et bas Val d'Arly, Cahier du Vieux Conflans, n°175, Société des Amis du Vieux Conflans, Albertville, 2014.
  CDP Savoie

Illustrations

Cadastre napoléonien, Verrens-Arvey, section D, feuille 2, 1809 (FR.AD073, L1007).
Autr. Clara Bérelle
IVR82_20157301519NUCA

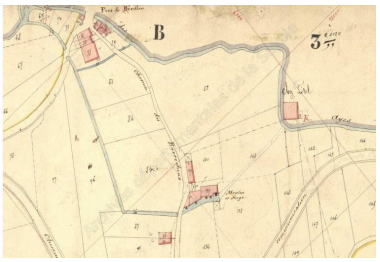

Premier cadastre français, Verrens-Arvey, 1870, Section C, feuille 1 (FR.AD073, 3P 7551).
Autr. Clara Bérelle
IVR82_20157301520NUCA

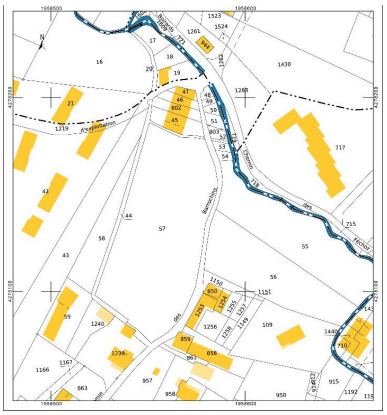

Cadastre actuel, 2014.
Autr. Clara Bérelle
IVR82_20157301521NUCA

Vue du site. La forge se trouve au second plan.
Phot. Clara Bérelle

La turbine de l'ancienne forge.
Phot. Clara Bérelle
IVR82_20157301523NUCA

IVR82_20157301522NUCA

Dossiers liés

Dossiers de synthèse :
Patrimoine hydraulique de la Savoie : présentation de l'étude départementale (IA00141274) Rhône-Alpes, Savoie, Savoie
Oeuvre(s) contenue(s) :
Oeuvre(s) en rapport :
Paysage du bassin-versant de l'Isère inférieure et du Val Gelon (IA73003401) Aiton, Albertville, Allondaz, Arbin, Arvillard, Betton-Bettonet, Bonvillard, Bourget-en-Huile, Bourgneuf, Chamousset, Chamoux-sur-Gelon, Champ-Laurent, Châteauneuf, Chignin, Cléry, Coise-Saint-Jean-Pied-Gauthier, Cruet, Détrier, Étable, Francin, Fréterive, Frontenex, Gilly-sur-Isère, Grésy-sur-Isère, Grignon, Hauteville, La Chapelle-Blanche, La Chavanne, La Croix-de-la-Rochette, La Rochette, La Table, La Trinité, Laissaud, Le Pontet, Le Verneil, Les Marches, Les Mollettes, Mercury, Montailleur, Montendry, Monthion, Montmélian, Myans, Notre-Dame-des-Millières, Pallud, Planaise, Plancherine, Presle, Rotherens, Sainte-Hélène-du-Lac, Sainte-Hélène-sur-Isère, Saint-Jean-de-la-Porte, Saint-Jeoire-Prieuré, Saint-Pierre-d'Albigny, Saint-Pierre-de-Soucy, Saint-Vital, Tournon, Verrens-Arvey, Villard-d'Héry, Villard-Léger, Villard-Sallet, Villaroux.

Auteur(s) du dossier : Clara Bérelle
Copyright(s) : © Région Rhône-Alpes, Inventaire général du patrimoine culturel ; © Assemblée des Pays de Savoie

Cadastre napoléonien, Verrens-Arvey, section D, feuille 2, 1809 (FR.AD073, L1007).

IVR82_20157301519NUCA
Auteur du document reproduit : Clara Bérelle
© Région Rhône-Alpes, Inventaire général du patrimoine culturel ; © Assemblée des Pays de Savoie ; © Archives départementales de la Savoie
reproduction soumise à autorisation du titulaire des droits d'exploitation

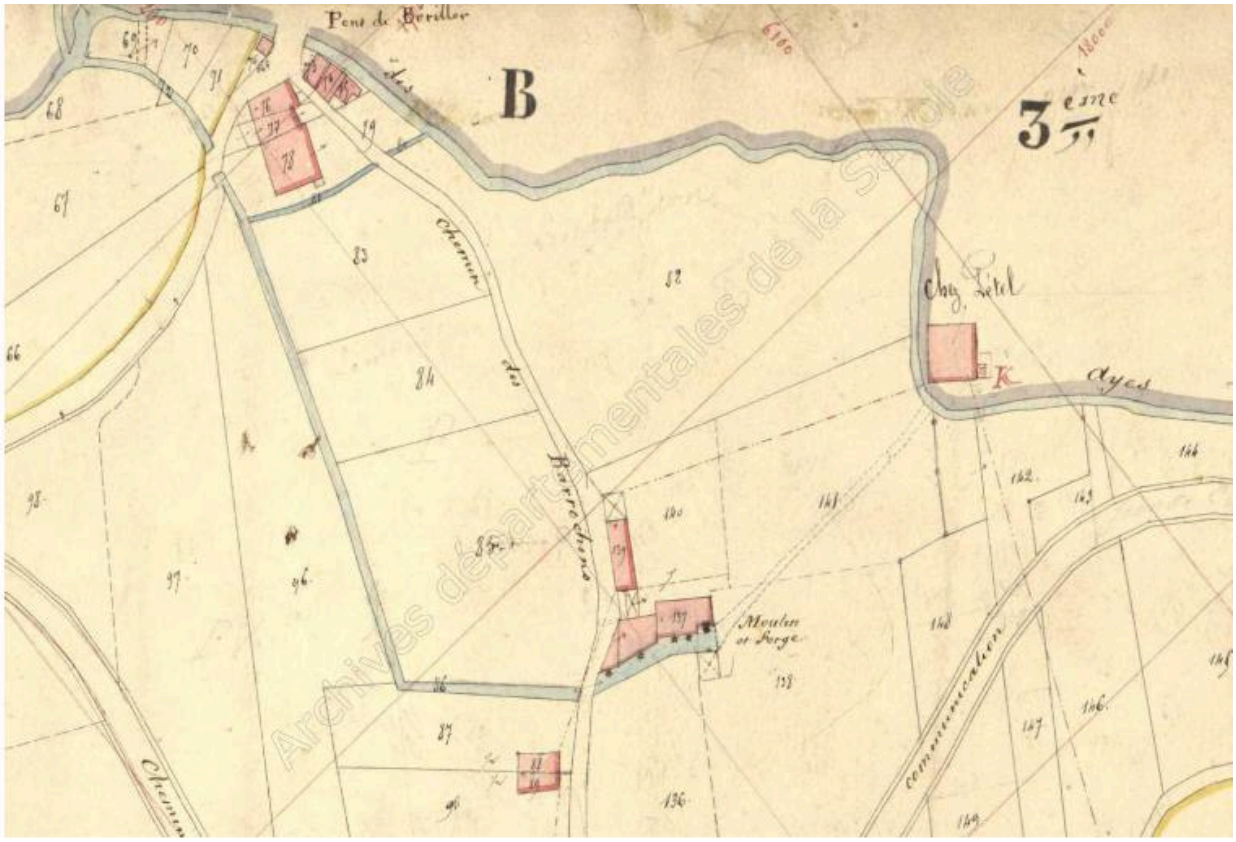

Premier cadastre français, Verrens-Arvey, 1870, Section C, feuille 1 (FR.AD073, 3P 7551).

IVR82_20157301520NUCA
Auteur du document reproduit : Clara Bérelle
© Région Rhône-Alpes, Inventaire général du patrimoine culturel ; © Assemblée des Pays de Savoie ; © Archives départementales de la Savoie
reproduction soumise à autorisation du titulaire des droits d'exploitation

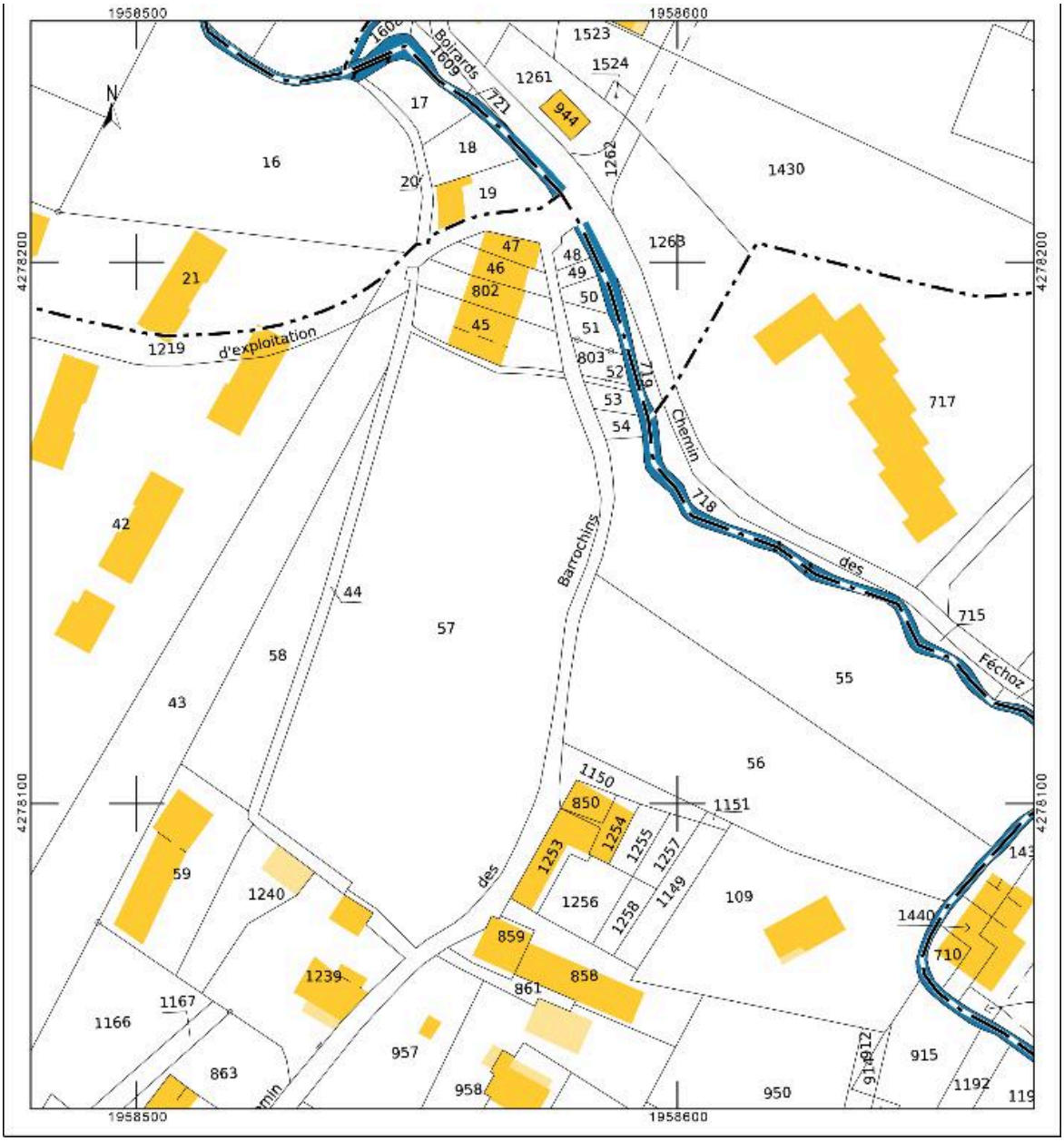

Cadastre actuel, 2014.

IVR82_20157301521NUCA
Auteur du document reproduit : Clara Bérelle
© Ministère des finances, CIDF, Service du cadastre
reproduction soumise à autorisation du titulaire des droits d'exploitation

Vue du site. La forge se trouve au second plan.

IVR82_20157301522NUCA
Auteur de l'illustration : Clara Bérelle
© Région Rhône-Alpes, Inventaire général du patrimoine culturel ; © Assemblée des Pays de Savoie
reproduction soumise à autorisation du titulaire des droits d'exploitation

La turbine de l'ancienne forge.

IVR82_20157301523NUCA
Auteur de l'illustration : Clara Bérelle
© Région Rhône-Alpes, Inventaire général du patrimoine culturel ; © Assemblée des Pays de Savoie
communication soumise à autorisation, reproduction soumise à autorisation