Rhône-Alpes, Haute-Savoie
La Vernaz
Bioge Haute-Savoie
Impasse du Bois Joli

Pont de Bioge

Références du dossier

Numéro de dossier : IA74002931
Date de l'enquête initiale : 2019
Date(s) de rédaction : 2019
Cadre de l'étude : enquête thématique régionale Points de franchissement de la Haute-Savoie
Degré d'étude : recensé

Désignation

Dénomination : pont

Compléments de localisation

Milieu d'implantation : en village
Réseau hydrographique : Le Brevon
Références cadastrales : 2017, 0A, 1301. Cadastre de la commune de Reyvroz ; 2017, 0A, 322. Cadastre de la commune de La Vernaz

Historique

Le pont de Bioge apparaît sur les cadastres des communes de Reyvroz de 1873 et La Vernaz de 1869. Cependant à cette période, aucun bâtiment n'est construit à proximité. Peu après, sur une carte postale datée de 1904, on peut voir un groupe de bâtiments en rive gauche. Ces bâtiments apparaissent plus visiblement sur une autre carte postale non datée. Ils sont désignés comme le café-restaurant "A la Drance" et la station Autos-transports de Morzine (on aperçoit d'ailleurs un véhicule garé dans le hangar). Ces bâtiments, bien que n'ayant plus les mêmes fonctions, existent encore aujourd'hui. La route qui empruntait ce pont à la fin du 19ème siècle est aujourd'hui un cul-de-sac au sud, et un simple chemin au nord. Seule subsiste la route qui traversait le hameau et qui rejoint aujourd'hui la RD22.
Non loin du pont de Bioge, une "esplanade de la Liberté" commémore le "Maquis de Bioge" occupé en 1944 par un détachement de l'AS, en liaison avec les FTP.

Période(s) principale(s) : 2e quart 19e siècle (?,)

Description

Le pont de Bioge enjambe le Brevon au niveau du hameau de Bioge, à cheval sur les communes de Reyvroz et la Verniaz. Il est situé sur l'impasse du Bois joli, en retrait de la RD 22, non loin de l'esplanade de la Liberté. C'est un pont en voûte de pierre en arc surbaissé. Les pierres des bandeaux de voûte sont taillées. Les murs en retour sont également en pierre. Le tablier est en béton et la chaussée est recouverte de bitume. Il n'y a pas de trottoirs mais des gardes-corps sur toute la longueur du tablier, de part et d'autre du pont. Ils sont en métal peint en vert. En rive droire, sur la pile du pont côté aval, on peut voir une échelle mesurant le niveau d'eau de couleur bleue et blanche. Un écusson est également visible sur le bandeau en aval. Le pont ne semble pas avoir été élargi, ni fait l'objet de transformations majeures. Les bâtiments de l'ancien restaurant et de l'ancien garage de la société de transport de Morzine sont toujours existants en rive droite.

Eléments descriptifs

Matériau(x) du gros-oeuvre, mise en oeuvre et revêtement : calcaire, maçonnerie

Typologies et état de conservation

Typologies : urbanisme et espaces aménagés
État de conservation : bon état

Dimensions

Mesures : l : 15 m ; la : 5 m
Précision dimensions :

Dimensions approximatives

Statut, intérêt et protection

Statut de la propriété : propriété de la commune

Références documentaires

Documents figurés

- **AD Haute-Savoie. 3P3/7113. 1873. Extrait de la section A Feuille n°7 du cadastre de Reyvroz, mai 1873**
  AD Haute-Savoie. 3P3/7113. **Extrait de la section A Feuille n°7 du cadastre de Reyvroz, mai 1873. Plan. Archives Départementales de la Haute-Savoie.** 1873
  AD Haute-Savoie : 3P3/7113

- **AD Haute-Savoie. 3P3/9077. 1869. Extrait de la section A Feuille n°1 du cadastre de La Vernaz, 15 septembre 1869.**
  AD Haute-Savoie. 3P3/9077. **Extrait de la section A Feuille n°1 du cadastre de La Vernaz, 15 septembre 1869. Plan. Archives Départementales de la Haute-Savoie.** 1869
  AD Haute-Savoie : 3P3/9077

Illustrations

Extrait de la section A Feuille n °7 du cadastre de Reyvroz. 1873. (AD Haute-Savoie. 3P3/7113) IVR84_20207401413NUCA

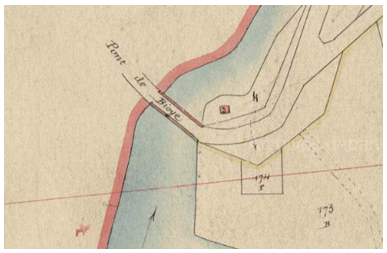

Extrait de la section A Feuille n °1 du cadastre de La Vernaz. 1869. (AD Haute-Savoie. 3P3/9077) IVR84_20207401414NUCA

Carte postale. Pont de Bioge - Vallée des Dranses. Lib. Papeterie Pelissier. Thonon - Déposé n°15. Juillet 1904 IVR84_20207401415NUCA



Carte postale. Bioge. Café-Restaurant "A la drance". Station des Autos-Transports de Morzine
IVR84_20207401416NUCA

Pont de Bioge, vue de la face aval
Phot. Pascale Renard
IVR84_20197401222NUCA

Pont de Bioge, vue de la face amont
Phot. Pascale Renard
IVR84_20207401417NUCA

Pont de Bioge, détail de la face aval avec échelle de niveau d'eau
Phot. Pascale Renard
IVR84_20207401418NUCA

Pont de Bioge, chaussée et garde-corps. Contexte avec ancien restaurant et ancienne station de transport
Phot. Pascale Renard
IVR84_20207401419NUCA

Pont de Bioge, détail de la voûte
Phot. Pascale Renard
IVR84_20207401420NUCA

Dossiers liés

Oeuvre(s) contenue(s) :
Oeuvre(s) en rapport :
Présentation de l'étude des points de franchissements de la Haute-Savoie (IA74001266) , Haute-Savoie

Auteur(s) du dossier : Pascale Renard
Copyright(s) : © Région Auvergne-Rhône-Alpes, Inventaire général du patrimoine culturel ; © Département de la Haute-Savoie

Extrait de la section A Feuille n°7 du cadastre de Reyvroz. 1873. (AD Haute-Savoie. 3P3/7113)

Référence du document reproduit :

- **AD Haute-Savoie. 3P3/7113. 1873. Extrait de la section A Feuille n°7 du cadastre de Reyvroz, mai 1873**
  AD Haute-Savoie. 3P3/7113. **Extrait de la section A Feuille n°7 du cadastre de Reyvroz, mai 1873. Plan. Archives Départementales de la Haute-Savoie.** 1873
  AD Haute-Savoie : 3P3/7113

IVR84_20207401413NUCA
Date de prise de vue : 2019
© Région Auvergne-Rhône-Alpes, Inventaire général du patrimoine culturel ; © Département de la Haute-Savoie
reproduction soumise à autorisation du titulaire des droits d'exploitation

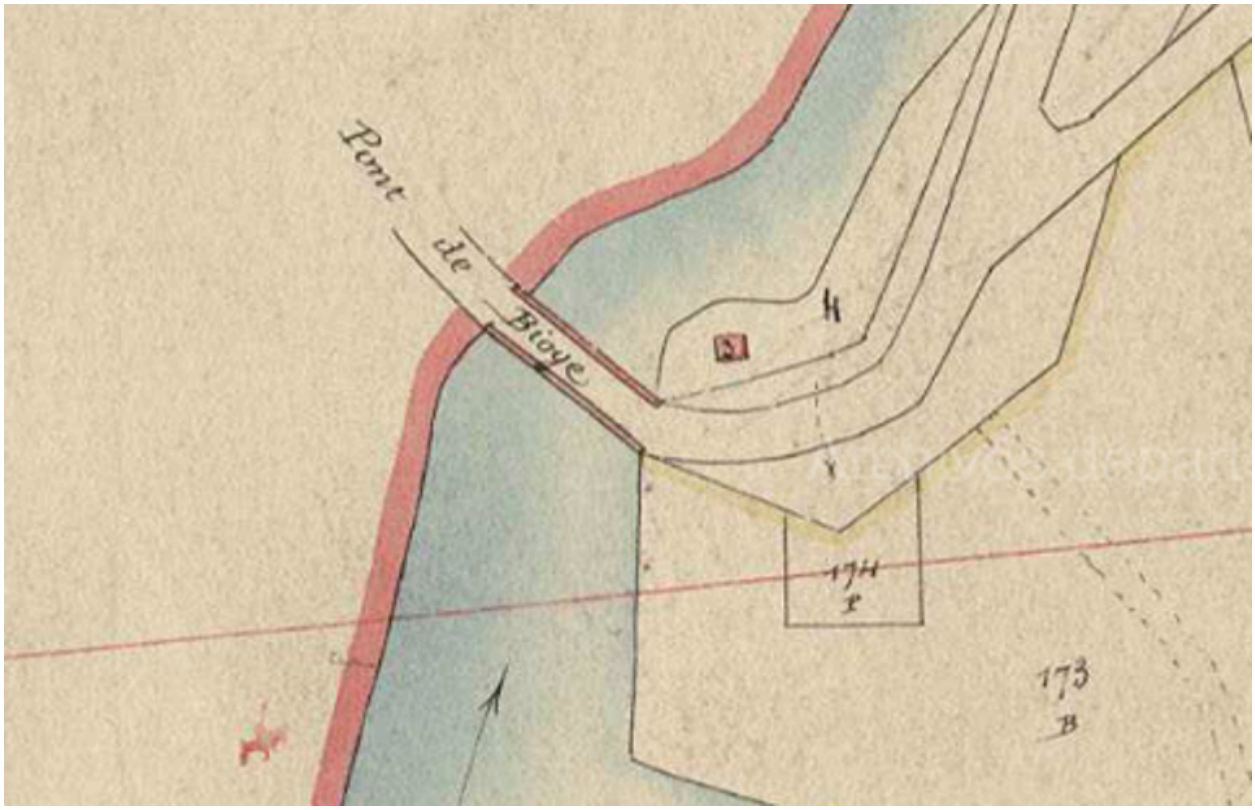

Extrait de la section A Feuille n°1 du cadastre de La Vernaz. 1869. (AD Haute-Savoie. 3P3/9077)

Référence du document reproduit :

- **AD Haute-Savoie. 3P3/9077. 1869. Extrait de la section A Feuille n°1 du cadastre de La Vernaz, 15 septembre 1869.**
  AD Haute-Savoie. 3P3/9077. **Extrait de la section A Feuille n°1 du cadastre de La Vernaz, 15 septembre 1869. Plan. Archives Départementales de la Haute-Savoie.** 1869
  AD Haute-Savoie : 3P3/9077

IVR84_20207401414NUCA
Date de prise de vue : 2019
© Région Auvergne-Rhône-Alpes, Inventaire général du patrimoine culturel ; © Département de la Haute-Savoie
reproduction soumise à autorisation du titulaire des droits d'exploitation

Carte postale. Pont de Bioge - Vallée des Dranses. Lib. Papeterie Pelissier. Thonon - Déposé n°15. Juillet 1904

IVR84_20207401415NUCA
Date de prise de vue : 2019
© Région Auvergne-Rhône-Alpes, Inventaire général du patrimoine culturel ; © Département de la Haute-Savoie
reproduction soumise à autorisation du titulaire des droits d'exploitation

Carte postale. Bioge. Café-Restaurant "A la drance". Station des Autos-Transports de Morzine

IVR84_20207401416NUCA
Date de prise de vue : 2019
© Région Auvergne-Rhône-Alpes, Inventaire général du patrimoine culturel ; © Département de la Haute-Savoie
reproduction soumise à autorisation du titulaire des droits d'exploitation

Pont de Bioge, vue de la face aval

IVR84_20197401222NUCA
Auteur de l'illustration : Pascale Renard
Date de prise de vue : 2019
© Région Auvergne-Rhône-Alpes, Inventaire général du patrimoine culturel ; © Département de la Haute-Savoie
reproduction soumise à autorisation du titulaire des droits d'exploitation

Pont de Bioge, vue de la face amont

IVR84_20207401417NUCA
Auteur de l'illustration : Pascale Renard
Date de prise de vue : 2019
© Région Auvergne-Rhône-Alpes, Inventaire général du patrimoine culturel ; © Département de la Haute-Savoie
reproduction soumise à autorisation du titulaire des droits d'exploitation

Pont de Bioge, détail de la face aval avec échelle de niveau d'eau

IVR84_20207401418NUCA
Auteur de l'illustration : Pascale Renard
Date de prise de vue : 2019
© Région Auvergne-Rhône-Alpes, Inventaire général du patrimoine culturel ; © Département de la Haute-Savoie
reproduction soumise à autorisation du titulaire des droits d'exploitation

Pont de Bioge, chaussée et garde-corps. Contexte avec ancien restaurant et ancienne station de transport

IVR84_20207401419NUCA
Auteur de l'illustration : Pascale Renard
Date de prise de vue : 2019
© Région Auvergne-Rhône-Alpes, Inventaire général du patrimoine culturel ; © Département de la Haute-Savoie
reproduction soumise à autorisation du titulaire des droits d'exploitation

Pont de Bioge, détail de la voûte

IVR84_20207401420NUCA
Auteur de l'illustration : Pascale Renard
Date de prise de vue : 2019
© Région Auvergne-Rhône-Alpes, Inventaire général du patrimoine culturel ; © Département de la Haute-Savoie
reproduction soumise à autorisation du titulaire des droits d'exploitation