Rhône-Alpes, Drôme
Barret-de-Lioure
le Moulin

Entrepôt agricole n° 10

Références du dossier

Numéro de dossier : IA26000472
Date de l'enquête initiale : 2016
Date(s) de rédaction : 2016
Cadre de l'étude : inventaire topographique Inventaire du Parc naturel régional des Baronnies provençales
Degré d'étude : étudié

Désignation

Dénomination : entrepôt agricole

Compléments de localisation

Milieu d'implantation : isolé
Références cadastrales : 1987, G, non cadastré (482) ; 2016, G, non cadastré (482)

Historique

Sur le plan cadastral de 1813, cet emplacement fait partie d'une parcelle mentionnée comme « *pré* » à l'état des sections cadastrales de 1824.
La construction de ce bâtiment date probablement des années 1920, après la reconstruction du pont du Moulin, permettant l'accès à ce quartier pour les véhicules attelés.

Période(s) principale(s) : 1er quart 20e siècle

Description

Ce bâtiment est situé à quelques dizaines de mètres à l'est du hameau du Moulin, à une altitude d'environ 730 mètres, sur une terrasse dominant le chemin.
Il est adossé perpendiculairement au sens de la pente, et il comporte un unique étage de soubassement occupé par une remise, accessible par une large porte charretière ouverte dans le pignon est.
Le bâtiment est construit en maçonnerie de moellons calcaires, avec des chaînes d'angles en gros moellons équarris. Les élévations ne reçoivent pas d'enduit. L'encadrement de la porte est en moellons équarris, avec un linteau droit monoxyle.
La charpente est à chevrons, et le toit à un pan est couvert en tuile creuse. L'avant-toit et la saillie de rive sont simplement constitués du débord des tuiles.
Plusieurs tilleuls sont plantés autour du bâtiment.

Eléments descriptifs

Matériau(x) du gros-oeuvre, mise en oeuvre et revêtement : calcaire, moellon
Matériau(x) de couverture : tuile creuse
Étage(s) ou vaisseau(x) : étage de soubassement
Type(s) de couverture : toit à un pan

Typologies et état de conservation

Typologies : 1.2 : entrepôt agricole unifonctionnel : remise ou étable

Statut, intérêt et protection

Statut de la propriété : propriété privée

Références documentaires

Documents d'archive

- **AD Drôme. série 3 P : 3276. Etat des sections du cadastre de Barret-de-Lioure, 1824.**
AD Drôme. série 3 P : 3276. Etat des sections du cadastre de Barret-de-Lioure, 1824.
Section G.
AD Drôme : 3 P 176

Documents figurés

- **AD Drôme. série 3 P : 3276. Plan cadastral de la commune de Barret-de-Lioure, 1813.**
AD Drôme. série 3 P : 3276. Plan cadastral de la commune de Barret-de-Lioure, 1813.
Section G.
AD Drôme : 3 p 3276

Illustrations

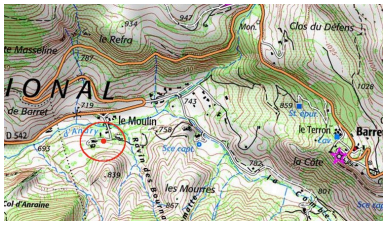

Localisation sur la carte
IGN au 1/25 000e.
Phot. Alexeï Laurent
IVR84_20162600503NUDA

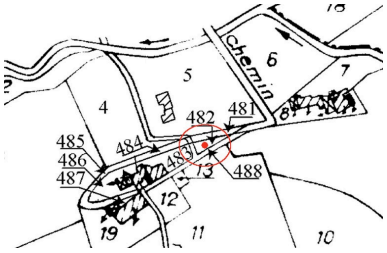

Localisation sur le
plan cadastral de 2016.
Phot. Alexeï Laurent
IVR84_20162600504NUDA

Vue de situation prise de l'est.
Phot. Alexeï Laurent
IVR84_20162600497NUCA

Pignon est.
Phot. Alexeï Laurent
IVR84_20162600498NUCA

Vue d'ensemble prise du nord-est.
Phot. Alexeï Laurent
IVR84_20162600499NUCA

Chaîne d'angle sud-est.
Phot. Alexeï Laurent

IVR84_20162600500NUCA

Elévation nord, avant-toit constitué du débord des tuiles.
Phot. Alexeï Laurent
IVR84_20162600501NUCA

Pignon est, saillie de rive constituée du débord des tuiles.
Phot. Alexeï Laurent
IVR84_20162600502NUCA

Dossiers liés

Dossiers de synthèse :
Présentation de la commune de Barret-de-Lioure (IA26000445) Rhône-Alpes, Drôme, Barret-de-Lioure
Les entrepôts agricoles de Barret-de-Lioure (IA26000487) Rhône-Alpes, Drôme, Barret-de-Lioure
Oeuvre(s) contenue(s) :

Auteur(s) du dossier : Alexeï Laurent
Copyright(s) : © Parc naturel régional des Baronnies provençales ; © Région Auvergne-Rhône-Alpes, Inventaire général du patrimoine culturel

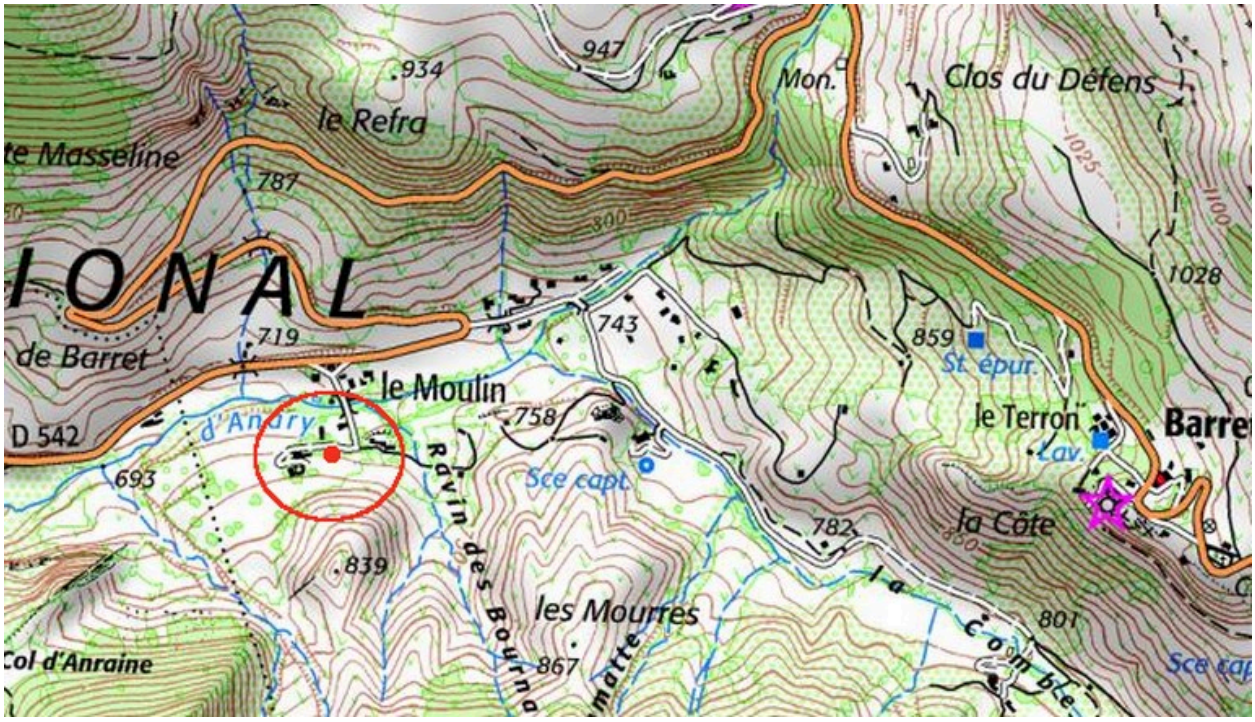

Localisation sur la carte IGN au 1/25 000e.

IVR84_20162600503NUDA
Auteur de l'illustration : Alexeï Laurent
Date de prise de vue : 2016
© Parc naturel régional des Baronnies provençales ; © Région Auvergne-Rhône-Alpes, Inventaire général du patrimoine culturel
reproduction soumise à autorisation du titulaire des droits d'exploitation

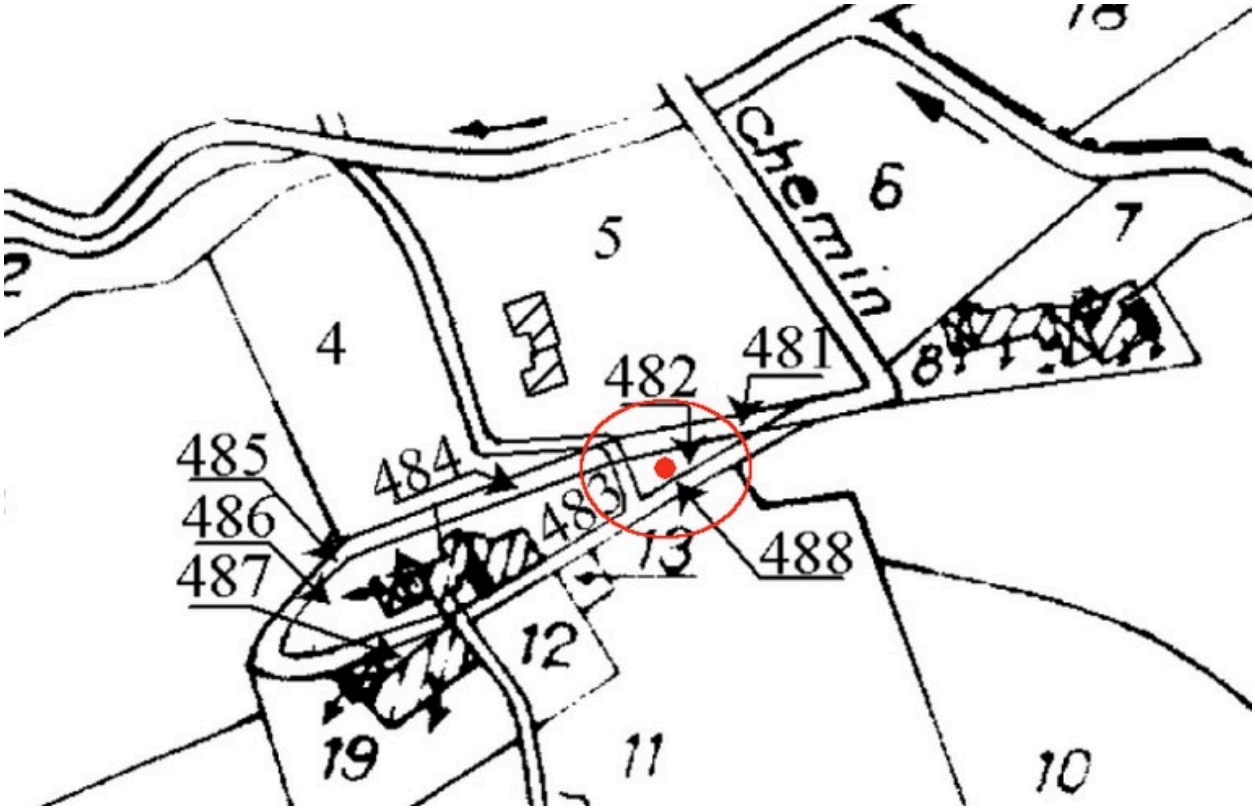

Localisation sur le plan cadastral de 2016.

IVR84_20162600504NUDA
Auteur de l'illustration : Alexeï Laurent
Date de prise de vue : 2016
© Parc naturel régional des Baronnies provençales ; © Région Auvergne-Rhône-Alpes, Inventaire général du patrimoine culturel
reproduction soumise à autorisation du titulaire des droits d'exploitation

Vue de situation prise de l'est.

IVR84_20162600497NUCA
Auteur de l'illustration : Alexeï Laurent
Date de prise de vue : 2016
© Parc naturel régional des Baronnies provençales ; © Région Auvergne-Rhône-Alpes, Inventaire général du patrimoine culturel
reproduction soumise à autorisation du titulaire des droits d'exploitation

Pignon est.

IVR84_20162600498NUCA
Auteur de l'illustration : Alexeï Laurent
Date de prise de vue : 2016
© Parc naturel régional des Baronnies provençales ; © Région Auvergne-Rhône-Alpes, Inventaire général du patrimoine culturel
reproduction soumise à autorisation du titulaire des droits d'exploitation

Vue d'ensemble prise du nord-est.

IVR84_20162600499NUCA
Auteur de l'illustration : Alexeï Laurent
Date de prise de vue : 2016
© Parc naturel régional des Baronnies provençales ; © Région Auvergne-Rhône-Alpes, Inventaire général du patrimoine culturel
reproduction soumise à autorisation du titulaire des droits d'exploitation

Chaîne d'angle sud-est.

IVR84_20162600500NUCA
Auteur de l'illustration : Alexeï Laurent
Date de prise de vue : 2016
© Parc naturel régional des Baronnies provençales ; © Région Auvergne-Rhône-Alpes, Inventaire général du patrimoine culturel
reproduction soumise à autorisation du titulaire des droits d'exploitation

Elévation nord, avant-toit constitué du débord des tuiles.

IVR84_20162600501NUCA
Auteur de l'illustration : Alexeï Laurent
Date de prise de vue : 2016
© Parc naturel régional des Baronnies provençales ; © Région Auvergne-Rhône-Alpes, Inventaire général du patrimoine culturel
reproduction soumise à autorisation du titulaire des droits d'exploitation

Pignon est, saillie de rive constituée du débord des tuiles.

IVR84_20162600502NUCA
Auteur de l'illustration : Alexeï Laurent
Date de prise de vue : 2016
© Parc naturel régional des Baronnies provençales ; © Région Auvergne-Rhône-Alpes, Inventaire général du patrimoine culturel
reproduction soumise à autorisation du titulaire des droits d'exploitation