



Rhône-Alpes, Savoie  
Aix-les-Bains  
Centre historique  
12 rue Albert 1er , 1 place du Revard

## Ouvrage fortifié dit Tour Perret, puis Tour Ferroliet

### Références du dossier

Numéro de dossier : IA73001276  
Date de l'enquête initiale : 2004  
Date(s) de rédaction : 2004  
Cadre de l'étude : inventaire topographique Inventaire de la Ville d'Aix-les-Bains  
Degré d'étude : monographié

### Désignation

Dénomination : ouvrage fortifié  
Appellation : Tour Perret, Tour Ferroliet

### Compléments de localisation

Milieu d'implantation : en ville  
Références cadastrales : 1728. 79 p, 80 ; 1879, D376, p. ; 2004. CD 185 p

### Historique

Cette tour faisait partie des fortifications de la ville, élevées sans doute vers le Ve siècle. Elle protégeait la porte sud de la ville sur son côté ouest. Au début du XVIIIe siècle, elle avait perdu son caractère défensif et était désignée, sur la carte sarde, comme maison appartenant à noble Louis Vectier. Au cours du XIXe, elle était dénommée Tour Perret ou Tour Ferroliet du nom de deux de ses derniers propriétaires. La ville l'acheta par acte 22 novembre 1851, à Jean Ferroliet, afin de rectifier la rue de Chambéry et de construire un hôtel de ville. Puis, ayant renoncé à ce dernier projet, elle tenta de la revendre aux enchères publiques, en septembre 1858, sous conditions ; l'adjudicataire devait démolir la tour et se conformer au plan d'embellissement Pellegrini pour toute nouvelle construction. La vente n'aboutit pas et la ville fit démolir la tour qui menaçait ruine, en 1861.

Période(s) principale(s) : Moyen Age

### Description

Cette tour apparaît circulaire sur les plans mais une estampe de 1852 la représente hexagonale. Elle comportait un sous-sol et deux niveaux percés, au sud et à l'est, de deux baies en plein cintre. Son toit était couvert d'ardoise.

### Éléments descriptifs

Matériau(x) du gros-œuvre, mise en œuvre et revêtement : calcaire  
Matériau(x) de couverture : ardoise  
Étage(s) ou vaisseau(x) : sous-sol, rez-de-chaussée, 1 étage carré

### Typologies et état de conservation

État de conservation : détruit

### Statut, intérêt et protection

Statut de la propriété : propriété privée

## Références documentaires

### Documents d'archive

- **AD Savoie. 11 FS 2. Rectification de la route royale de Chambéry à Annecy dans la traversée d'Aix ,**  
AD Savoie. 11 FS 2. **Rectification de la route royale de Chambéry à Annecy dans la traversée d'Aix ,**  
1819
- **AC Aix-les-Bains. 1 D. Registre des délibérations du Conseil Municipal, 1857**  
AC Aix-les-Bains. 1 D. **Registre des délibérations du Conseil Municipal, 1857**
- **AC Aix-les-Bains. 1 M 6. Tour Perret, 1851-1861**  
AC Aix-les-Bains. 1 M 6. **Tour Perret, 1851-1861**

### Documents figurés

- **Plan d'une partie de la ville d'Aix du côté de Chambéry / Lullin, ingénieur. Chambéry, 27 mars**  
**Plan d'une partie de la ville d'Aix du côté de Chambéry / Lullin, ingénieur. Chambéry, 27 mars 1819.** Ech. 1 : 500. 1 plan ; 18 x 25 cm. (AD Savoie. 11 Fs 21)
- **Route Royale de Genève. Plan de la partie de route royale de Genève, dans la traversée de la ville**  
**Route Royale de Genève. Plan de la partie de route royale de Genève, dans la traversée de la ville d'Aix-**  
**les-Bains avec l'indication du projet de rectification/** S.n. Chambéry : 18 février 1851. Ech. 1 : 200. 35 x  
230 cm. (AD Savoie : FS TP 9)
- **Ville d'Aix [Tour Ferroliet] / Bernard Pellegrini. Aix-les-Bains, 26 septembre 1856. Ech. 1 : 500.**  
**Ville d'Aix [Tour Ferroliet] / Bernard Pellegrini. Aix-les-Bains, 26 septembre 1856.** Ech. 1 : 500. 1 plan :  
aquarelle ; 28 x 19 cm (AC Aix-les-Bains. 1 M 6)
- **Ancienne tour des remparts d'Aix-les-Bains près la porte de Chambéry / Denis, del. Aix-les-Bains,**  
**Ancienne tour des remparts d'Aix-les-Bains près la porte de Chambéry / Denis, del. Aix-les-Bains, 1852.**  
1 estampe : aquarelle ; 15 x 22 cm. (AC Aix-les-Bains : LDC15)

## Annexe 1

### ANNEXE 1

#### Succession de propriétés

1728 : noble Louis Vectier (maison et jardin)

1782 : Perret Claude

1820 : Perret Jean Baptiste (maison)

1851 : Ferroliet Jean, maître d'hôtel, domicilié à Chambéry

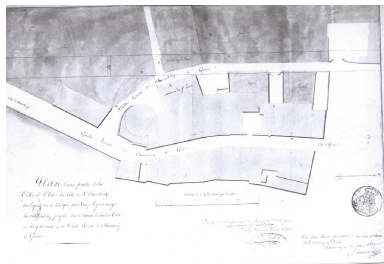
## Annexe 2

### ANNEXE 2


**Délibération concernant la vente par adjudication des immeubles Ferroliet** (AC Aix-les-Bains. 1 D. Registre des délibérations du Conseil Municipal , 1857)

"La tour étant d'un aspect désagréable et peu en rapport avec les projets d'embellissement de la ville, l'adjudicataire devra la démolir, et ne pourra reconstruire sur tout son emplacement, comme sur tous les autres emplacements qui lui seront vendus, qu'en observant l'alignement..."

## Illustrations



Plan masse de 1819  
Repro. François Fouger  
IVR82\_20057300543NUCB



Plan  
Repro. François Fouger  
IVR82\_20057300541NUCB



Dessin de 1852  
Repro. François Fouger  
IVR82\_20057300542NUCB

## Dossiers liés

### Dossiers de synthèse :

Généralités (IA73001081) Rhône-Alpes, Savoie, Aix-les-Bains

### Oeuvre(s) contenue(s) :

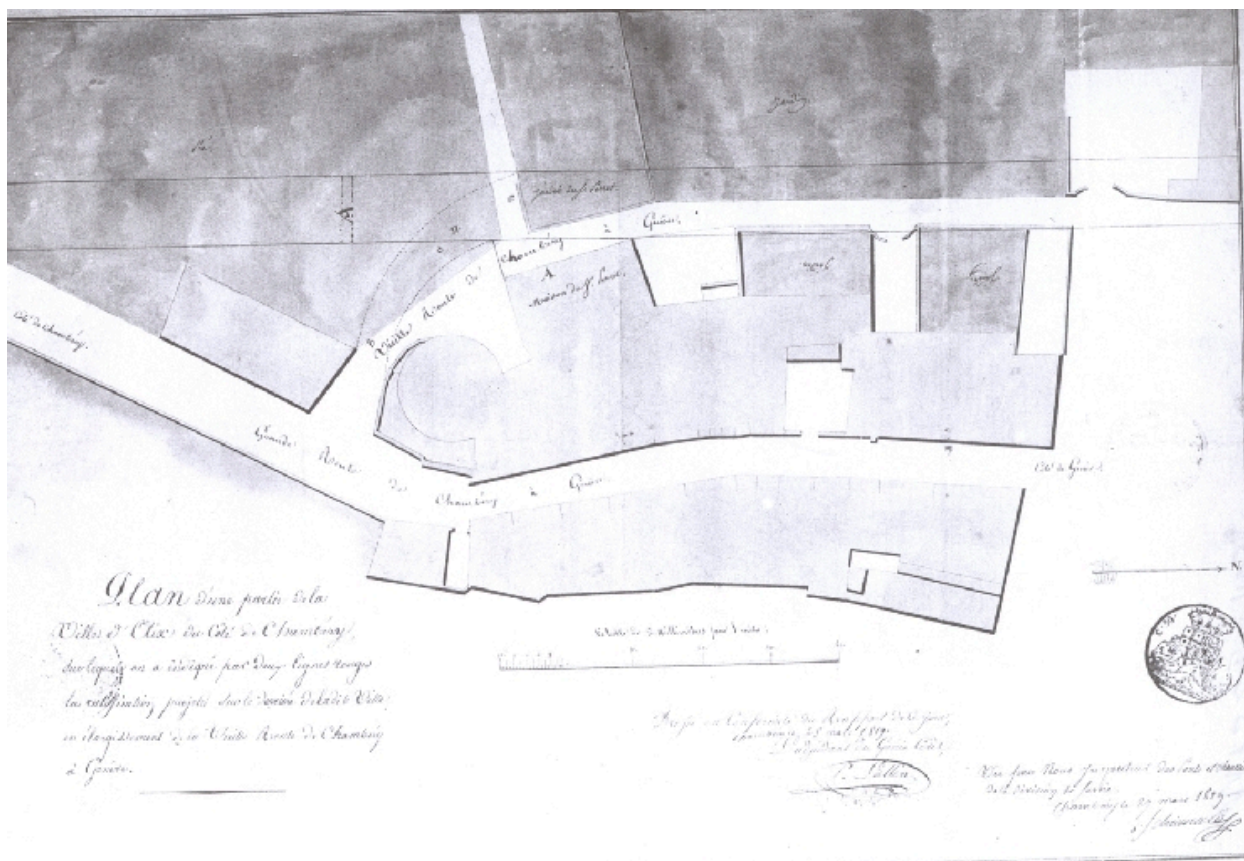
### Oeuvre(s) en rapport :

Fortification d'agglomération (IA73001137) Aix-les-Bains, Centre historique

Secteur urbain, Centre historique (IA73001135) Rhône-Alpes, Savoie, Aix-les-Bains

Auteur(s) du dossier : Marie-Reine Jazé-Charvolin, Joël Lagrange

Copyright(s) : © Région Rhône-Alpes, Inventaire général du patrimoine culturel ; © Ville d'Aix-les-Bains



Plan masse de 1819

Référence du document reproduit :

- **Plan d'une partie de la ville d'Aix du côté de Chambéry / Lullin, ingénieur. Chambéry, 27 mars**  
**Plan d'une partie de la ville d'Aix du côté de Chambéry / Lullin, ingénieur. Chambéry, 27 mars 1819.** Ech. 1 : 500. 1 plan ; 18 x 25 cm. (AD Savoie. 11 Fs 21)


IVR82\_20057300543NUCB

Auteur de l'illustration (reproduction) : François Fouger

© Archives municipales d'Aix-les-Bains

reproduction soumise à autorisation du titulaire des droits d'exploitation





Plan

Référence du document reproduit :

- **Ville d'Aix [Tour Ferroliet] / Bernard Pellegrini. Aix-les-Bains, 26 septembre 1856. Ech. 1 : 500.**  
**Ville d'Aix [Tour Ferroliet] / Bernard Pellegrini. Aix-les-Bains, 26 septembre 1856. Ech. 1 : 500. 1 plan :**  
aquarelle ; 28 x 19 cm (AC Aix-les-Bains. 1 M 6)

IVR82\_20057300541NUCB

Auteur de l'illustration (reproduction) : François Fouger

© Archives municipales d'Aix-les-Bains

reproduction soumise à autorisation du titulaire des droits d'exploitation



Dessin de 1852

Référence du document reproduit :

- **Ancienne tour des remparts d'Aix-les-Bains près la porte de Chambéry / Denis, del. Aix-les-Bains, Ancienne tour des remparts d'Aix-les-Bains près la porte de Chambéry / Denis, del. Aix-les-Bains, 1852.**  
1 estampe : aquarelle ; 15 x 22 cm. (AC Aix-les-Bains : LDC15)

IVR82\_20057300542NUCB

Auteur de l'illustration (reproduction) : François Fouger

© Archives municipales d'Aix-les-Bains

reproduction soumise à autorisation du titulaire des droits d'exploitation