Rhône-Alpes, Savoie
Saint-Cassin
Roche Fougère dessous
Roche Fougère dessous

Moulin, pressoir à huile et scierie Castellazo actuellement logement et garde-meuble

Références du dossier

Numéro de dossier : IA73002781
Date de l'enquête initiale : 2012
Date(s) de rédaction : 2012
Cadre de l'étude : patrimoine industriel Patrimoine hydraulique des Pays de Savoie
Degré d'étude : monographié

Désignation

Dénomination : moulin

Compléments de localisation

Milieu d'implantation : bâti lâche
Réseau hydrographique : Torrent d'Hière; bassin-versant du lac du Bourget
Références cadastrales : 2010, E, 887

Historique

En 1836, les deux fils de Jacques Roux demandent l´autorisation de construire un battoir et une nouvelle dérivation en amont des moulins des Brilles (voir fiche IA73002782) dont ils sont propriétaires. En 1839, les frères Roux procèdent à un partage de leurs biens au cours duquel Georges Roux dit Fontaine devient propriétaire du nouveau battoir. En 1844, Georges Roux demande l´autorisation de construire deux nouveaux moulins accolés à son battoir. En 1847, le chevalier Louis Castellazo, fournisseur à Chambéry, devient propriétaire du site qui comporte alors un moulin et un battoir équipé chacun d´une roue motrice. Louis Castellazo réalise de nouveaux aménagements et une quatrième roue est ajoutée au site en 1854. La même année, une crue endommage la prise d´eau des moulins des Brilles située juste à la sortie du canal de fuite des artifices Castellazo. La réparation de la prise d´eau génère un conflit entre Louis Castellazo et Jean-Baptiste Blanc, le propriétaire des moulins des Brilles. Un procès s´engage à partir de 1859. En 1861, les moulins Castellazo sont à l´arrêt en raison du conflit avec les moulins aval. Afin de remédier à cette situation, une demande d´autorisation pour une nouvelle prise d´eau est déposée le 10 juillet 1861. Une visite des lieux se déroule le 14 novembre 1861. La demande est acceptée par arrêté préfectoral du 12 juin 1862. Le site est visible sur le premier cadastre français de 1864 sous l'appellation "Scierie Castellazo". Il comporte à cette date un pressoir à huile, un moulin et une scierie. En 1881, le site appartient à Routin, Grumel et Cie. Ceux-ci par pétition du 5 octobre 1881, exposent que la prise d'eau établie derrière leurs artifices par Jean-Baptiste Blanc a été élevée au dessus de son niveau règlementaire ce qui submerge une partie de la roue motrice des moulins dont ils sont propriétaires. Ils demandent au préfet de régulariser la situation. Le site est toujours en place sur le cadastre rénové de 1962. Actuellement une partie du site est occupée par un logement, l'autre sert de garde-meuble.

Période(s) principale(s) : 1ère moitié 19e siècle
Dates : 1836 (daté par source)

Description

En 1864, la dérivation de l'Hyère alimentait successivement le pressoir à huile, le moulin et la scierie Castellazo. Une partie des eaux était ensuite rendue au torrent et une partie rejoignait la dérivation des moulins des Brilles. Actuellement, deux bâtiments sont toujours visibles à l'emplacement du site. L'un des bâtiments est sur deux niveaux : un rez-de-chaussée

et un étage. Il est construit en pierre et couvert d'un toit à longs pans en ardoise. Il est utilisé comme logement. L'autre bâtiment s'organise sur un niveau. Il est utilisé comme garde-meuble.

Eléments descriptifs

Matériau(x) du gros-oeuvre, mise en oeuvre et revêtement : pierre
Matériau(x) de couverture : ardoise
Étage(s) ou vaisseau(x) : rez-de-chaussée, 1 étage carré
Type(s) de couverture : toit à longs pans
Énergies : énergie hydraulique

Statut, intérêt et protection

Le site est situé en rive droite de l'Hière en aval du martinet Verdet (voir fiche IA73002780) et en amont des moulins des Brilles (voir fiche IA73002782).

Statut de la propriété : propriété privée

Références documentaires

Documents d'archive

- **FR.AD073, 3P 7228, Premier cadastre français, Saint-Cassin, Section E, feuille 1, 1864.**
  FR.AD073, 3P 7228, **Premier cadastre français, Saint-Cassin, Section E, feuille 1,** 1864.

- **FR.AD073, 3P 7229, Cadastre rénové, Saint-Cassin, Section E, feuille 1, 1962.**
  FR.AD073, 3P 7229, **Cadastre rénové, Saint-Cassin, Section E, feuille 1,** 1962.

- **FR.AD073, J1706, Saint-Cassin, 1999.**
  FR.AD073, J1706, Inventaire des moulins de Savoie. Association des amis des moulins savoyards. Nicole Gotteland, Louis Crabières, commune Saint-Cassin, 1999.
  AD Savoie : J1706

- **FR.AD073 sous-série 44SPC9, Usines et prises d'eau (rivières non navigables et non flottables) :**
  FR.AD073 sous-série 44SPC9, **Usines et prises d'eau (rivières non navigables et non flottables) : Bassin du Bourget (1861-1922). Saint-Cassin,** Moulins-scierie Castellazo, 1861-1871.

- **FR.AD073 sous-série 81S60, Service hydraulique. Saint-Cassin, Usine Blanc et Castellazo, 1861-1862**
  FR.AD073 sous-série 81S60, **Service hydraulique. Saint-Cassin**, Usine Blanc et Castellazo, 1861-1862

- **FR.AD073 sous-série 81S29, Service hydraulique. Saint-Cassin, Usine Blanc, 1882**
  FR.AD073 sous-série 81S29, **Service hydraulique. Saint-Cassin**, Usine Blanc, 1882

Périodiques

- **Le courrier des Alpes , 8 avril 1847.**
  Le courrier des Alpes , 8 avril 1847.

- **Le courrier des Alpes , 11 mai 1847.**
  Le courrier des Alpes , 11 mai 1847.

Illustrations



Plan présentant le projet de prise d'eau pour les moulins Castellazo et les moulins des Brilles, 1861
Phot. Yannick Milleret
IVR82_20127301935NUCA



Plan présentant le projet de prise d'eau pour les moulins Castellazo et les moulins des Brilles, 1862
Phot. Yannick Milleret
IVR82_20127301936NUCA

Premier cadastre français, 1864
Phot. Yannick Milleret
IVR82_20127301937NUCA

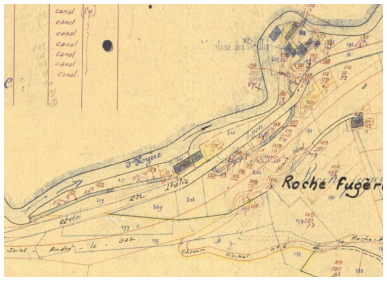

Cadastre rénové, 1962
Phot. Yannick Milleret
IVR82_20127301938NUCA

Cadastre actuel, 2010
Phot. Yannick Milleret
IVR82_20127301939NUCA

Vue d'un des bâtiments situés à l'emplacement des anciens artifices Castellazo. Ce bâtiment est utilisé comme logement.
Phot. Yannick Milleret
IVR82_20127301940NUCA

Vue d'un des bâtiments situés à l'emplacement des anciens artifices Castellazo. Ce bâtiment est utilisé comme garde meubles
Phot. Yannick Milleret
IVR82_20127301941NUCA

Dossiers liés

Dossiers de synthèse :
Patrimoine hydraulique de la Savoie : présentation de l'étude départementale (IA00141274) Rhône-Alpes, Savoie, Savoie
Oeuvre(s) contenue(s) :
Oeuvre(s) en rapport :
Paysage du bassin-versant du Lac du Bourget et tributaires (IA73002685) Rhône-Alpes, Savoie, Chambéry

Auteur(s) du dossier : Yannick Milleret, Clara Bérelle
Copyright(s) : © Région Rhône-Alpes, Inventaire général du patrimoine culturel ; © Assemblée des Pays de Savoie



Plan présentant le projet de prise d'eau pour les moulins Castellazo et les moulins des Brilles, 1861

Référence du document reproduit :

- **Plan présentant le projet de prise d'eau pour les moulins Castellazo et les moulins des Brilles,**
  Plan présentant le projet de prise d'eau pour les moulins Castellazo et les moulins des Brilles, 1861 IMAGES AD Savoie : 44 SPC 9

IVR82_20127301935NUCA
Auteur de l'illustration : Yannick Milleret
© Région Rhône-Alpes, Inventaire général du patrimoine culturel ; © Assemblée des Pays de Savoie
reproduction soumise à autorisation du titulaire des droits d'exploitation



Plan présentant le projet de prise d'eau pour les moulins Castellazo et les moulins des Brilles, 1862

Référence du document reproduit :

- **Plan présentant le projet de prise d'eau pour les moulins Castellazo et les moulins des Brilles,**
  Plan présentant le projet de prise d'eau pour les moulins Castellazo et les moulins des Brilles, 1862 IMAGES AD Savoie : 81 S 60

IVR82_20127301936NUCA
Auteur de l'illustration : Yannick Milleret
© Région Rhône-Alpes, Inventaire général du patrimoine culturel ; © Assemblée des Pays de Savoie
reproduction soumise à autorisation du titulaire des droits d'exploitation

Premier cadastre français, 1864

Référence du document reproduit :

- **Premier cadastre français, Saint-Cassin, Section E, feuille 1, 1864**
  Premier cadastre français, Saint-Cassin, Section E, feuille 1, 1864
  AD Savoie : 3P 7228

IVR82_20127301937NUCA
Auteur de l'illustration : Yannick Milleret
© Région Rhône-Alpes, Inventaire général du patrimoine culturel ; © Assemblée des Pays de Savoie
reproduction soumise à autorisation du titulaire des droits d'exploitation

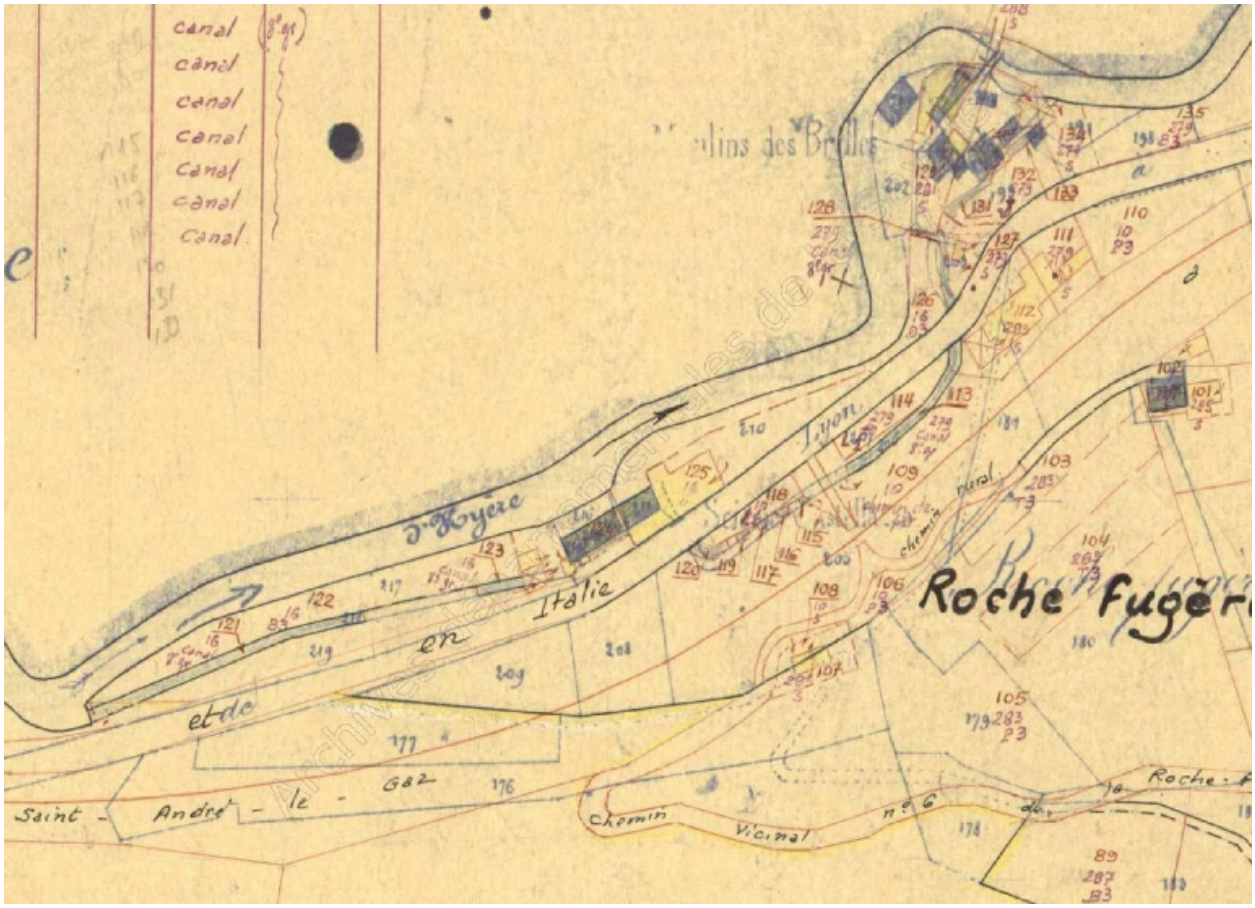

Cadastre rénové, 1962

Référence du document reproduit :

- **Cadastre rénové, Saint-Cassin, Section E, feuille 1, 1962**
  Cadastre rénové, Saint-Cassin, Section E, feuille 1, 1962
  AD Savoie : 3P 7229

IVR82_20127301938NUCA
Auteur de l'illustration : Yannick Milleret
© Région Rhône-Alpes, Inventaire général du patrimoine culturel ; © Assemblée des Pays de Savoie
reproduction soumise à autorisation du titulaire des droits d'exploitation

Cadastre actuel, 2010

Référence du document reproduit :

- **Cadastre actuel, 2010Cadastre actuel**
  Cadastre actuel, 2010Cadastre actuel

IVR82_20127301939NUCA
Auteur de l'illustration : Yannick Milleret
© Région Rhône-Alpes, Inventaire général du patrimoine culturel ; © Assemblée des Pays de Savoie
reproduction soumise à autorisation du titulaire des droits d'exploitation

Vue d'un des bâtiments situés à l'emplacement des anciens artifices Castellazo. Ce bâtiment est utilisé comme logement.

Référence du document reproduit :

- **Vue d'un des bâtiments situés à l'emplacement des anciens artifices Castellazo. Ce bâtiment est**
  Vue d'un des bâtiments situés à l'emplacement des anciens artifices Castellazo. Ce bâtiment est utilisé comme logement.Photo
  CDP Savoie

IVR82_20127301940NUCA
Auteur de l'illustration : Yannick Milleret
© Région Rhône-Alpes, Inventaire général du patrimoine culturel ; © Assemblée des Pays de Savoie
reproduction soumise à autorisation du titulaire des droits d'exploitation

Vue d'un des bâtiments situés à l'emplacement des anciens artifices Castellazo. Ce bâtiment est utilisé comme garde meubles

Référence du document reproduit :

- **Vue d'un des bâtiments situés à l'emplacement des anciens artifices Castellazo. Ce bâtiment est**
  Vue d'un des bâtiments situés à l'emplacement des anciens artifices Castellazo. Ce bâtiment est utilisé comme garde meublesPhoto
  CDP Savoie

IVR82_20127301941NUCA
Auteur de l'illustration : Yannick Milleret
© Région Rhône-Alpes, Inventaire général du patrimoine culturel ; © Assemblée des Pays de Savoie
reproduction soumise à autorisation du titulaire des droits d'exploitation