



Rhône-Alpes, Savoie
La Motte-Servolex
la Combe du Noiray
la Combe du Noiray

Moulins Girod

Références du dossier

Numéro de dossier : IA73002711

Date de l'enquête initiale : 2011

Date(s) de rédaction : 2011

Cadre de l'étude : patrimoine industriel Patrimoine hydraulique des Pays de Savoie

Degré d'étude : monographié

Désignation

Dénomination : moulin

Parties constituantes non étudiées : bassin

Compléments de localisation

Milieu d'implantation : isolé

Réseau hydrographique : Nant des Combes; Canal des Moulins

Références cadastrales : 2007. E 1121, 1246, 1318, 1362

Historique

En 1863, une série de trois moulins sont présents sur le premier cadastre français. Ils appartiennent à François Girod. Actuellement, les moulins ont disparu, il reste un élément bâti de la première réserve d'eau.

Période(s) principale(s) : 3e quart 19e siècle

Dates : 1863 (daté par source)

Description

Les moulins étaient alimentés par une dérivation du Nant des Combes. Les eaux étaient acheminées via le canal des Moulins dans une première réserve d'eau pour le premier moulin. Puis l'eau était stockée dans une seconde réserve pour le deuxième moulin et enfin l'eau terminait son parcours en direction du troisième et dernier moulin. Actuellement, les trois bâtiments ont été détruits. Le relief garde les traces des anciennes réserves d'eau. Le seul élément bâti visible est une partie de la réserve amont. Sur cette partie, un élément de vannage est encore en place.

Éléments descriptifs

Matériau(x) du gros-oeuvre, mise en oeuvre et revêtement : pierre

Énergies : énergie hydraulique

Typologies et état de conservation

État de conservation : vestiges

Statut, intérêt et protection

Au hameau du Noiray, une carrière de pierre de meules a été exploitée. Plus d'une cinquantaine d'emplacement de meules ont été retrouvée dont une d'un diamètre de 2 mètres non terminée.

Statut de la propriété : propriété privée

Références documentaires

Documents d'archive

- **FR.AD073, 3P 7182, Premier cadastre français, Motte-Servolex (La), section E, feuille 1, 1863**
FR.AD073, 3P 7182, Premier cadastre français, Motte-Servolex (La), section E, feuille 1, 1863

Documents figurés

- **Cadastre actuel de 2007**
Cadastre actuel, consulté en 2007 (Accès internet : <URL : <https://www.cadastre.gouv.fr/scpc/rechercherPlan.do#>>)

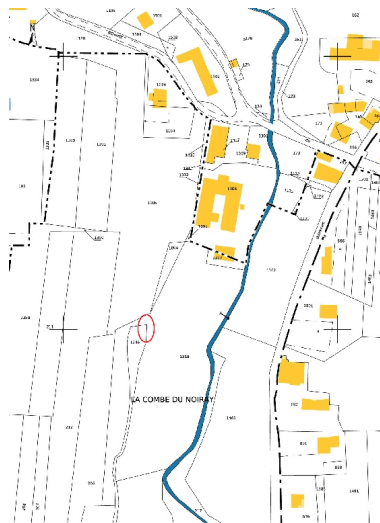
Illustrations



Premier cadastre français,
1863. Cadastre de 1863
AD Savoie. 3P 7182
Phot. Yannick Milleret
IVR82_20117302380NUCA



Cadastre rénové, 1959. Cadastre
de 1959 AD Savoie. 3P 7183
Phot. Yannick Milleret
IVR82_20117302381NUCA



Cadastre actuel, 2007
Phot. Yannick Milleret
IVR82_20117302382NUCA



Vue générale du site des
anciens moulins Girod, le relief
montre l'emplacement des
deux anciennes réserves d'eau
Phot. Yannick Milleret
IVR82_20117302383NUCA



Element bâti de la réserve amont,
seul vestiges des moulins Girod
Phot. Yannick Milleret
IVR82_20117302384NUCA



Détail de la réserve
amont avec une vanne
Phot. Yannick Milleret
IVR82_20117302385NUCA



Vue de la réserve amont
aujourd'hui asséchée
Phot. Yannick Milleret
IVR82_20117302386NUCA

Dossiers liés

Dossiers de synthèse :

Patrimoine hydraulique de la Savoie : présentation de l'étude départementale (IA00141274) Rhône-Alpes, Savoie, Savoie

Oeuvre(s) contenue(s) :

Oeuvre(s) en rapport :

Paysage du bassin-versant du Lac du Bourget et tributaires (IA73002685) Rhône-Alpes, Savoie, Chambéry

Auteur(s) du dossier : Yannick Milleret

Copyright(s) : © Région Rhône-Alpes, Inventaire général du patrimoine culturel ; © Assemblée des Pays de Savoie



Premier cadastre français, 1863. Cadastre de 1863 AD Savoie. 3P 7182

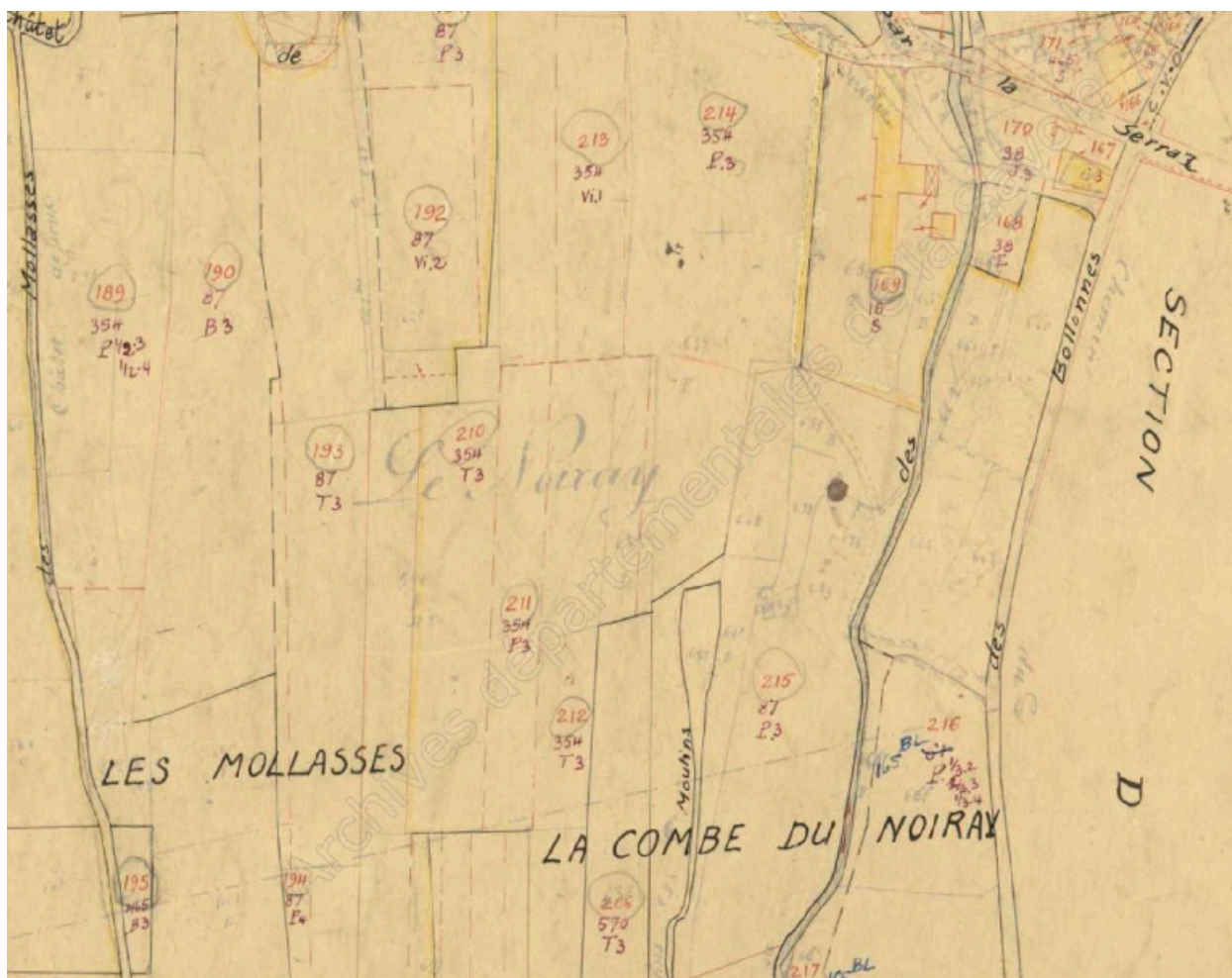
Référence du document reproduit :

- **Premier cadastre français Cadastre de 1863**
Premier cadastre français Cadastre de 1863
AD Savoie : 3P 7182

IVR82_20117302380NUCA

Auteur de l'illustration : Yannick Milleret

© Région Rhône-Alpes, Inventaire général du patrimoine culturel ; © Assemblée des Pays de Savoie
reproduction soumise à autorisation du titulaire des droits d'exploitation



Cadastre rénové, 1959. Cadastre de 1959 AD Savoie. 3P 7183

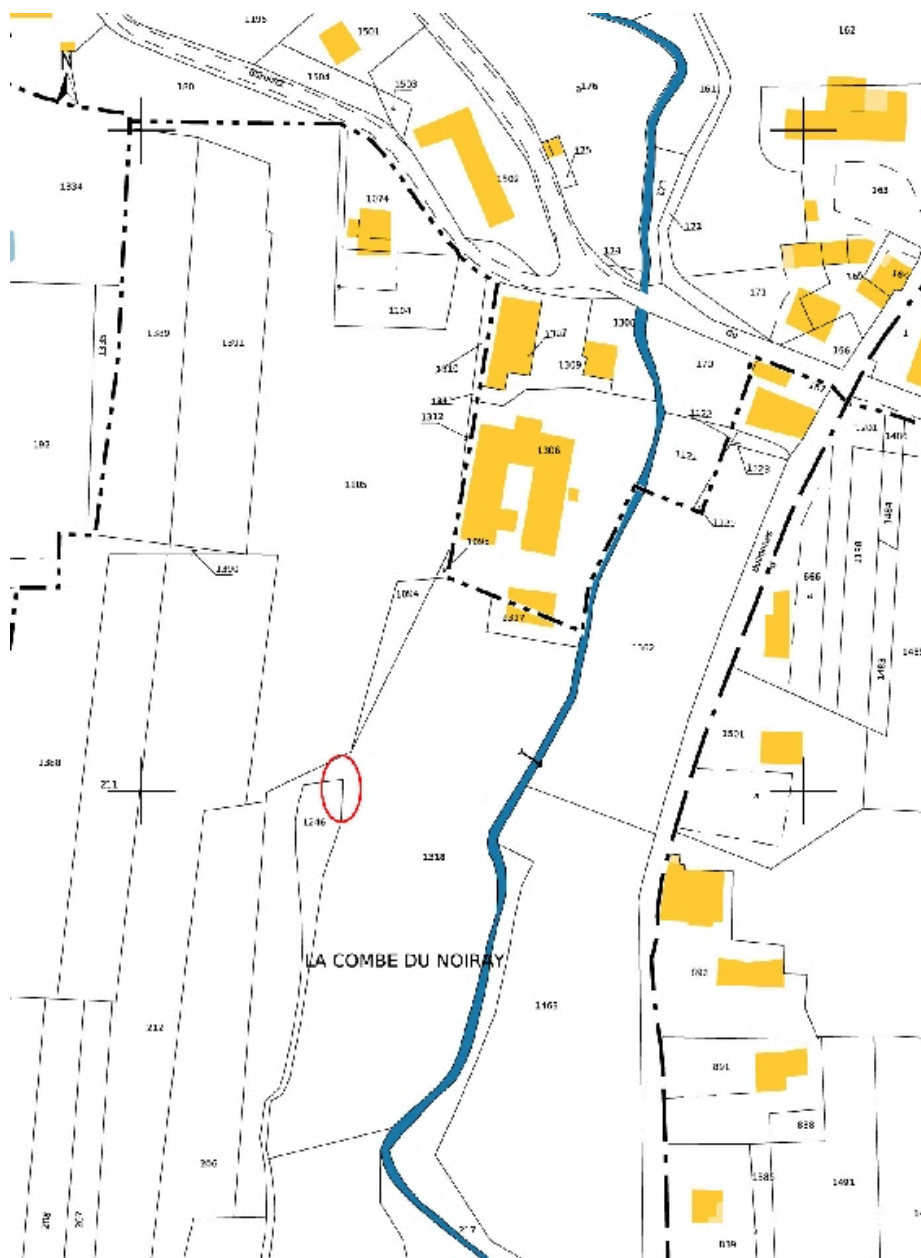
Référence du document reproduit :

- **Cadastre rénové** Cadastre de 1959
Cadastre rénové Cadastre de 1959
AD Savoie : 3P 7183

IVR82_20117302381NUCA

Auteur de l'illustration : Yannick Milleret

© Région Rhône-Alpes, Inventaire général du patrimoine culturel ; © Assemblée des Pays de Savoie
reproduction soumise à autorisation du titulaire des droits d'exploitation



Cadastre actuel, 2007

Référence du document reproduit :

- **Cadastre actuel de 2007**
Cadastre actuel, consulté en 2007 (Accès internet : <URL : <https://www.cadastre.gouv.fr/scpc/rechercherPlan.do#>>)

IVR82_20117302382NUCA

Auteur de l'illustration : Yannick Milleret

© Région Rhône-Alpes, Inventaire général du patrimoine culturel ; © Assemblée des Pays de Savoie
reproduction soumise à autorisation du titulaire des droits d'exploitation



Vue générale du site des anciens moulins Girod, le relief montre l'emplacement des deux anciennes réserves d'eau

IVR82_20117302383NUCA

Auteur de l'illustration : Yannick Milleret

© Région Rhône-Alpes, Inventaire général du patrimoine culturel ; © Assemblée des Pays de Savoie
reproduction soumise à autorisation du titulaire des droits d'exploitation



Element bâti de la réserve amont, seul vestiges des moulins Girod

IVR82_20117302384NUCA

Auteur de l'illustration : Yannick Milleret

© Région Rhône-Alpes, Inventaire général du patrimoine culturel ; © Assemblée des Pays de Savoie
reproduction soumise à autorisation du titulaire des droits d'exploitation



Détail de la réserve amont avec une vanne

IVR82_20117302385NUCA

Auteur de l'illustration : Yannick Milleret

© Région Rhône-Alpes, Inventaire général du patrimoine culturel ; © Assemblée des Pays de Savoie
reproduction soumise à autorisation du titulaire des droits d'exploitation



Vue de la réserve amont aujourd'hui asséchée

IVR82_20117302386NUCA

Auteur de l'illustration : Yannick Milleret

© Région Rhône-Alpes, Inventaire général du patrimoine culturel ; © Assemblée des Pays de Savoie
reproduction soumise à autorisation du titulaire des droits d'exploitation