Rhône-Alpes, Savoie
Bourget-en-Huile
Vers les moulins Les Quinquins
chemin du moulin aux kinkins

Moulin à farine Helle puis Gonthier (détruit)

Références du dossier

Numéro de dossier : IA73003464
Date de l'enquête initiale : 2014
Date(s) de rédaction : 2014
Cadre de l'étude : enquête thématique départementale Patrimoine hydraulique des Pays de Savoie
Degré d'étude : recensé

Désignation

Dénomination : moulin à farine

Compléments de localisation

Milieu d'implantation : isolé
Réseau hydrographique : Rivière du Gelon ; bassin-versant Isère inférieure-Val Gelon
Références cadastrales : 2014, A, 834

Historique

Un moulin est visible sur le premier cadastre français de 1892 au nom de Jacques Helle (section A, feuille 6, parcelle 865). Il disposait d'une force de 5 chevaux et pouvait écraser 200 kilos de blé par jour. Le site est mentionné dans le recensement des moulins de 1917 au nom de Charles Gonthier mais le document nous apprend qu'il est à l'abandon depuis 6 ans (FR.AD073, 284 R 1). Le recensement de 1923, précise "Moulins abandonnés qui nécessiterait de grandes réparations. Ce sont d'ailleurs de vieux moulins de campagne hors d'usage". Le moulin n'apparaît plus sur le recensement de 1924. Actuellement il n'existe plus.

Période(s) principale(s) : 3e quart 19e siècle (?,)
Dates : 1873 (daté par source)

Description

Le moulin était implanté en rive gauche du Gelon, en aval des artifices Ginet (IA73003463). Actuellement il n'existe plus.

Eléments descriptifs

Couvrements :
Énergies : énergie hydraulique

Typologies et état de conservation

État de conservation : détruit

Statut, intérêt et protection

L'emplacement de l'ancien moulin se trouve dans une zone boisée, au bord d'un chemin piétonnier partant de la route départementale n°207. A cet endroit, un pont permet de franchir le Gelon.

Statut de la propriété : propriété privée

Références documentaires

Documents d'archive

- **FR.AD073, 3P 7053, 1892.**
  FR.AD073, 3P 7053, Premier cadastre français, Bourget-en-Huile, Section A, feuille 6, 1892.
  AD Savoie : 3P 7053

- **FR.AD073, 284 R 1, Bourget-en-Huile, 1917.**
  FR.AD073, 284 R 1, Moulins : recensements,
  AD Savoie : 284 R 1

- **FR.AD073, 284 R 1, Bourget-en-Huile 1923.**
  FR.AD073, 284 R 1, Moulins : recensements, Bourget-en-Huile 1923.
  AD Savoie : 284 R 1

- **FR.AD073, 284 R 1, Bourget-en-Huile 1917.**
  FR.AD073, 284 R 1, Moulins : recensements,
  AD Savoie : 284 R 1

- **FR.AD073, 3P 7054, 1961.**
  FR.AD073, 3P 7054, Cadastre rénové, Bourget-en-Huile, Section A, feuille 6, 1961.
  AD Savoie : 3P 7054

Illustrations

Premier cadastre français, Bourget en huile, 1892, Section A, feuille 6 (FR.AD073, 3P 7053).
Autr. Clara Bérelle
IVR82_20147303066NUCA

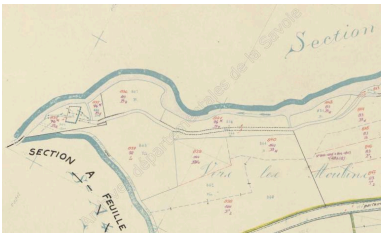

Cadastre rénové, Bourget-en-Huile, 1961, Section A, feuille 6 (FR.AD073, 3P 7054).
Autr. Clara Bérelle
IVR82_20147303067NUCA

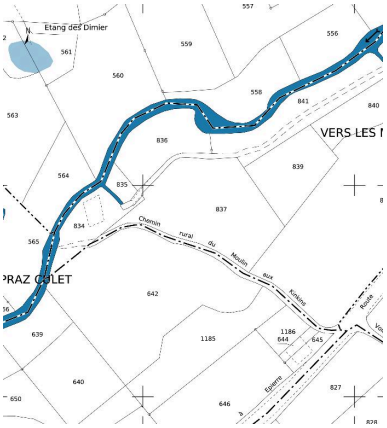

Cadastre actuel, 2014.
Autr. Clara Bérelle
IVR82_20147303068NUCA

Dossiers liés

Dossiers de synthèse :
Patrimoine hydraulique de la Savoie : présentation de l'étude départementale (IA00141274) Rhône-Alpes, Savoie, Savoie
Oeuvre(s) contenue(s) :
Oeuvre(s) en rapport :
Paysage du bassin-versant de l'Isère inférieure et du Val Gelon (IA73003401) Aiton, Albertville, Allondaz, Arbin, Arvillard, Betton-Bettonet, Bonvillard, Bourget-en-Huile, Bourgneuf, Chamousset, Chamoux-sur-Gelon, Champ-Laurent, Châteauneuf, Chignin, Cléry, Coise-Saint-Jean-Pied-Gauthier, Cruet, Détrier, Étable, Francin, Fréterive, Frontenex, Gilly-sur-Isère, Grésy-sur-Isère, Grignon, Hauteville, La Chapelle-Blanche, La Chavanne, La Croix-de-la-Rochette, La Rochette, La Table, La Trinité, Laissaud, Le Pontet, Le Verneil, Les Marches, Les Mollettes, Mercury, Montailleur, Montendry, Monthion, Montmélian, Myans, Notre-Dame-des-Millières, Pallud, Planaise, Plancherine, Presle, Rotherens, Sainte-Hélène-du-Lac, Sainte-Hélène-sur-Isère, Saint-Jean-de-la-Porte, Saint-Jeoire-Prieuré, Saint-

Pierre-d'Albigny, Saint-Pierre-de-Soucy, Saint-Vital, Tournon, Verrens-Arvey, Villard-d'Héry, Villard-Léger, Villard-Sallet, Villaroux.

Auteur(s) du dossier : Clara Bérelle
Copyright(s) : © Région Rhône-Alpes, Inventaire général du patrimoine culturel ; © Assemblée des Pays de Savoie

Premier cadastre français, Bourget en huile, 1892, Section A, feuille 6 (FR.AD073, 3P 7053).

IVR82_20147303066NUCA
Auteur du document reproduit : Clara Bérelle
© Région Rhône-Alpes, Inventaire général du patrimoine culturel ; © Assemblée des Pays de Savoie ; © Archives départementales de la Savoie
reproduction soumise à autorisation du titulaire des droits d'exploitation

Cadastre rénové, Bourget-en-Huile, 1961, Section A, feuille 6 (FR.AD073, 3P 7054).

IVR82_20147303067NUCA
Auteur du document reproduit : Clara Bérelle
© Région Rhône-Alpes, Inventaire général du patrimoine culturel ; © Assemblée des Pays de Savoie ; © Archives départementales de la Savoie
reproduction soumise à autorisation du titulaire des droits d'exploitation

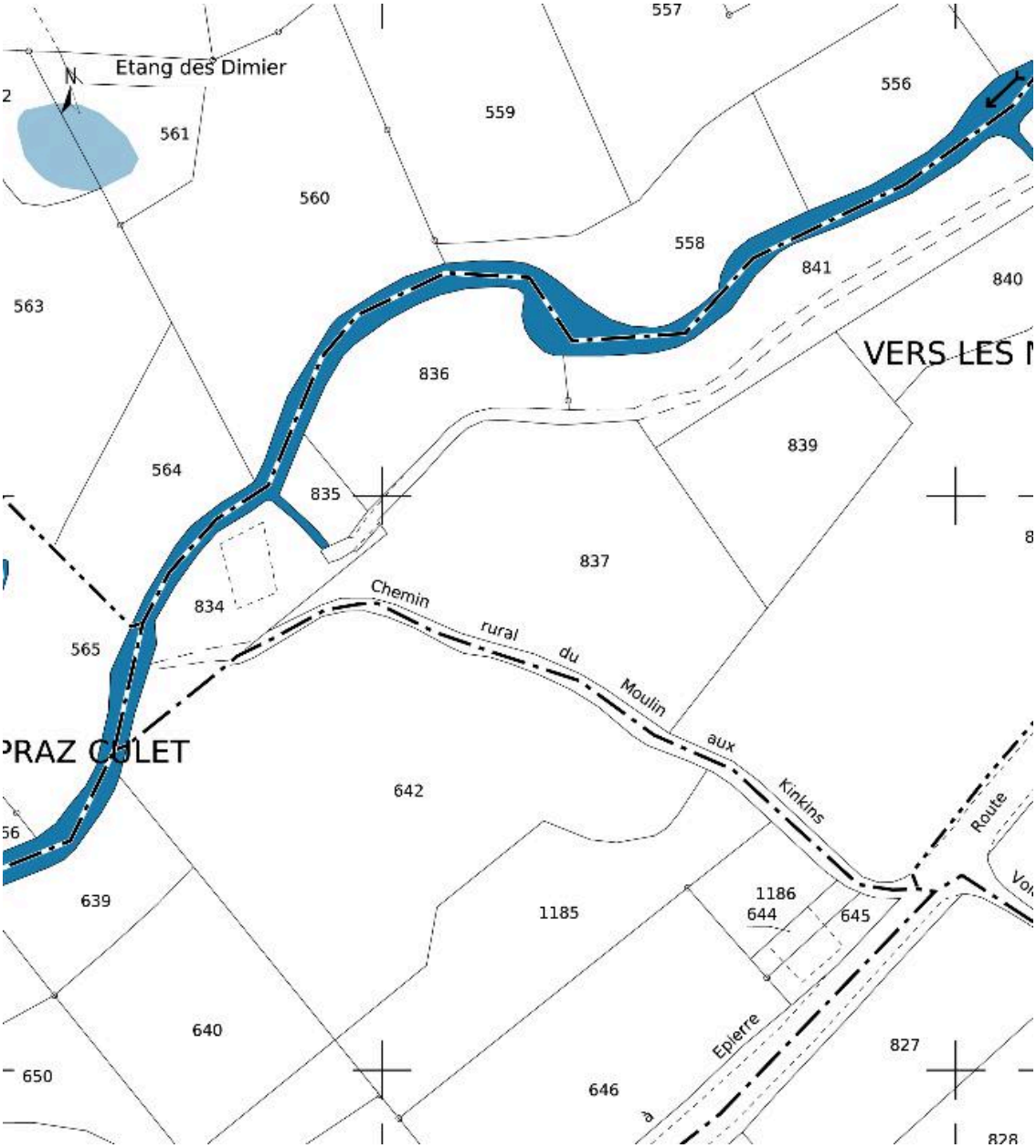

Cadastre actuel, 2014.

IVR82_20147303068NUCA
Auteur du document reproduit : Clara Bérelle
© Ministère des finances, CIDF, Service du cadastre
reproduction soumise à autorisation du titulaire des droits d'exploitation