Rhône-Alpes, Loire
Montbrison
5 rue Marguerite-Fournier

Maison

Références du dossier

Numéro de dossier : IA42001926
Date de l'enquête initiale : 2007
Date(s) de rédaction : 2012
Cadre de l'étude : inventaire topographique
Degré d'étude : repéré

Désignation

Dénomination : maison
Parties constituantes non étudiées : boutique

Compléments de localisation

Milieu d'implantation : en ville
Références cadastrales : 1809, E, 730 ; 1986, BK, 287

Historique

Le plan de la traversée de Montbrison de 1780, révisé en 1798, indique un édifice appartenant au Sr Chantelause, situé 3 place de la Tupinerie. Il est brièvement décrit avec « 2 étages, moilons, mauvais, bois ». Ce plan prévoit un reculement de façade qui semble avoir été réalisé ; le cadastre de 1809 montre en effet la parcelle E 730 sur le même alignement que les maisons attenantes. En 1857, les matrices précisent qu´une partie de la maison est « prise pour faire le chemin » et en 1859, elles désignent une « construction nouvelle ».

Période(s) principale(s) : milieu 19e siècle
Dates : 1859 (daté par source)

Description

L'élévation principale sur rue est en moellon de granite. L'élévation latérale droite, recouverte d'un enduit, est aveugle, elle résulte de la démolition de la maison mitoyenne (parcelle E 731). L'étage de soubassement se situe du côté de la rivière. La première volée de l'escalier intérieur est droite, entre murs, les volées suivantes sont tournantes à retour avec jour.

Eléments descriptifs

Matériau(x) du gros-oeuvre, mise en oeuvre et revêtement : granite ; enduit ; moellon
Matériau(x) de couverture : tuile creuse
Étage(s) ou vaisseau(x) : étage de soubassement, rez-de-chaussée surélevé, 2 étages carrés, étage en surcroît
Couvrements : voûte en berceau plein-cintre
Élévations extérieures : élévation à travées
Type(s) de couverture : toit à longs pans ; croupe
Escaliers : escalier intérieur : escalier droit, en charpente

Typologies et état de conservation

Typologies : maison de type 2: maison partagée
État de conservation : bon état

Statut, intérêt et protection

Statut de la propriété : propriété privée

Références documentaires

Documents d'archive

- **AD Loire. Série 3P 1059 à 3P 1064 et 3P 1072 à 3P 1073. Etat des sections et matrices cadastrales**
  AD Loire. Série 3P 1059 à 3P 1064 et 3P 1072 à 3P 1073. **Etat des sections et matrices cadastrales de Montbrison**

Documents figurés

- **Généralité de Lyon - Département de la Loire. Traversée de Montbrison pour la route de Lyon en** **Généralité de Lyon - Département de la Loire. Traversée de Montbrison pour la route de Lyon en** **Auvergne n° 8 en celle de Roanne en Languedoc n° 11.** Encre, lavis. Approuvé à l'assemblée des Ponts et Chaussées conformément à la lettre de M de Cotte 1780. D'après l'état envoyé le 28 pluviôse an 6 [16 février 1798] par le Ministre de l'Intérieur pour l'établissement des barrières ; la classification de routes de ce département a été changée presque en entier. La route de Roanne en Languedoc n° 11 de l'itinéraire de la ci-devant Généralité de Lyon est partagée en deux routes dans le nouveau ; la 1ère de St Etienne à Montbrison 2e classe n° 2 et la 2me de Roanne à Montbrison 3e classe n°1. Et la route de Lyon en Auvergne n°8 de l'ancien itinéraire se trouve actuellement sous le n° 5 de la 2me classe et sous le nom de route de Clermont à Lyon par Ambert et Montbrison. À Montbrison le 23 nivôse an 7 [12 janvier 1799]. L'ingénieur en chef du département de la Loire. [signature illisible]. Nota. La route a été ouverte dans cette partie [.] de l'axe prolongée de la rue St Jean. C'est sans doute [.] d'après des projets approuvés depuis l'année 1780 V.S. [vieux style]. [.] ils ne sont pas à la disposition de l'ingénieur en chef [.] département de la Loire. (A. Diana, Montbrison : série C géo 143, feuilles A à O, photocopies)

- **Département de la Loire. Arrondissement de Montbrison. Canton de Montbrison. Commune de Montbrison.**
  Département de la Loire. Arrondissement de Montbrison. Canton de Montbrison. Commune de Montbrison. Parcellaire de 1809. Section E dite de la ville. Reboul, géomètre, Montbrison, 1809. Papier, encre brune, lavis bleu. Ech. 1/1250e. (AC Montbrison)

Illustrations

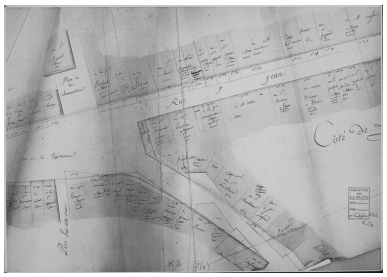

Vue partielle de la traversée de Montbrison en 1780, détail, feuille K2, maison 8 place de la Tupinerie. plan de 1780, photocopie B Diana Montbrison. C Géo 143
Phot. Eric Dessert
IVR82_20084200308NUC

Extrait du plan cadastral de 1809, parcelle E 730.
Dess. Simone Hartmann-Nussbaum
IVR82_20124201240NUD

Vue générale.
Phot. Simone Hartmann-Nussbaum
IVR82_20124201267NUCA

Dossiers liés

Dossiers de synthèse :
Les maisons de la commune de Montbrison (IA42001304) Rhône-Alpes, Loire, Montbrison
Oeuvre(s) contenue(s) :
Oeuvre(s) en rapport :
Ville de Montbrison (IA42001310) Rhône-Alpes, Loire, Montbrison

Auteur(s) du dossier : Simone Hartmann-Nussbaum, Geneviève Jourdan
Copyright(s) : © Région Rhône-Alpes, Inventaire général du patrimoine culturel ; © Conseil général de la Loire

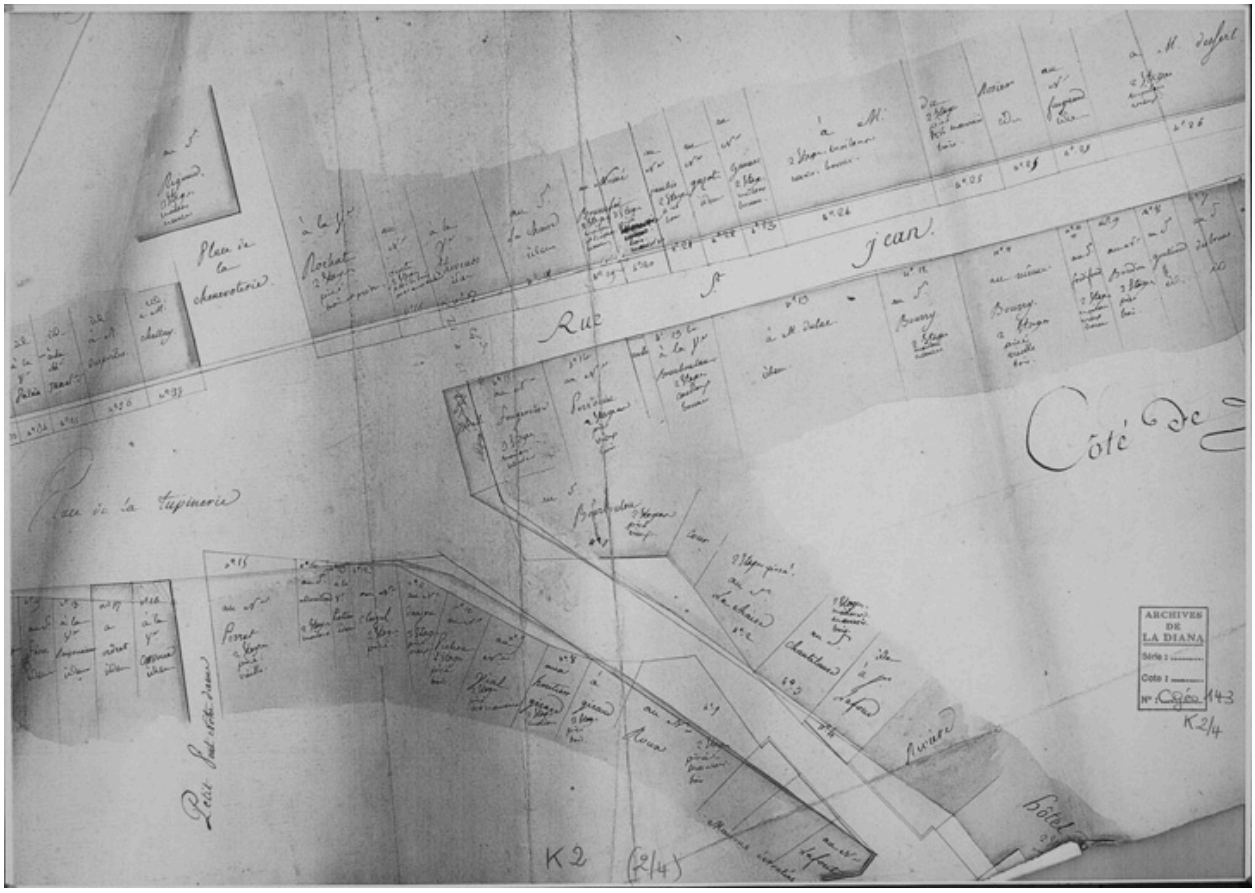

Vue partielle de la traversée de Montbrison en 1780, détail, feuille K2, maison 8 place de la Tupinerie. plan de 1780, photocopie B Diana Montbrison. C Géo 143

IVR82_20084200308NUC
Auteur de l'illustration : Eric Dessert
Échelle : sans éch.
© Région Rhône-Alpes, Inventaire général du patrimoine culturel ; © Bibliothèque de la Diana, Montbrison
reproduction soumise à autorisation du titulaire des droits d'exploitation

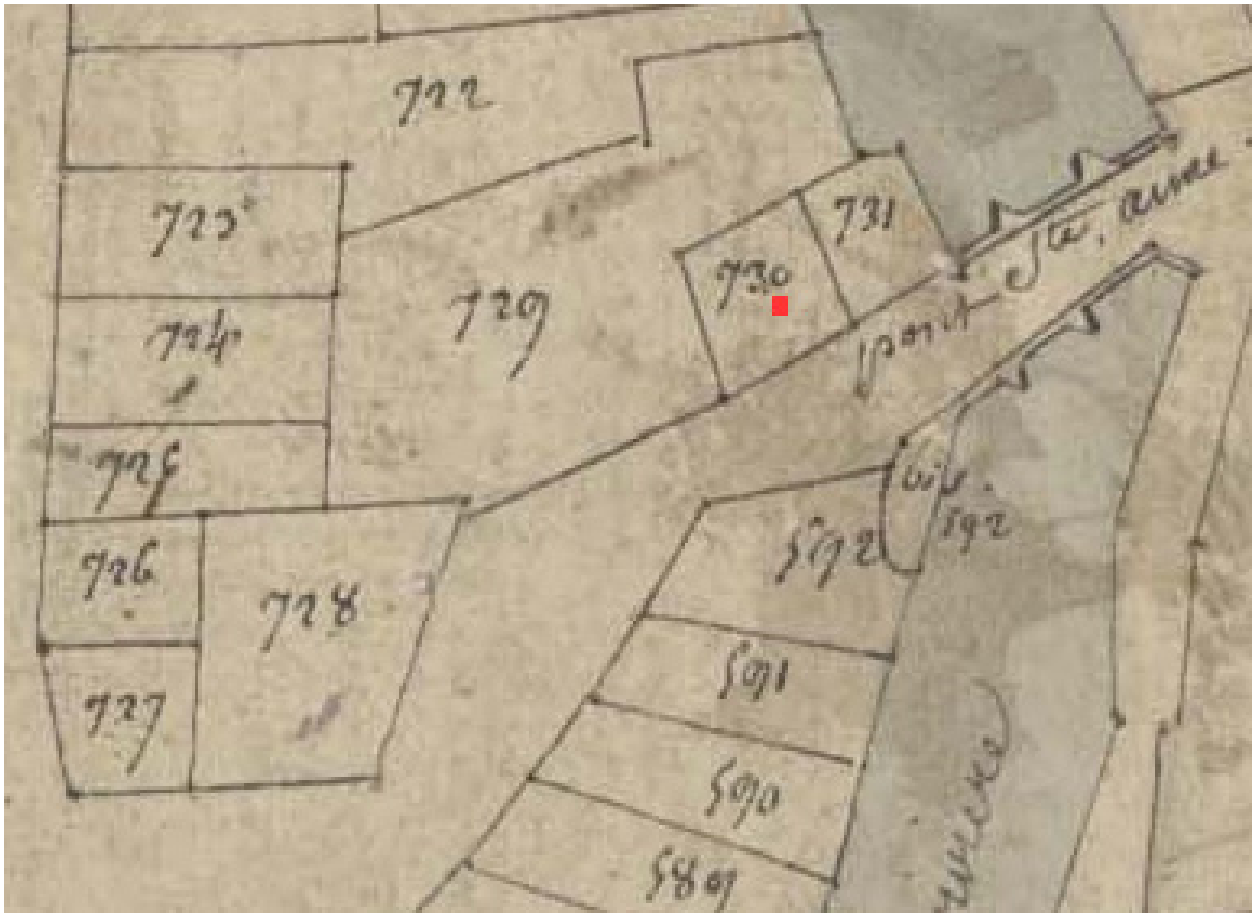

Extrait du plan cadastral de 1809, parcelle E 730.

IVR82_20124201240NUD
Auteur de l'illustration : Simone Hartmann-Nussbaum
Technique de relevé : reprise de fond ; Échelle : 1/1250e
© Région Rhône-Alpes, Inventaire général du patrimoine culturel ; © Archives départementales de la Loire
reproduction soumise à autorisation du titulaire des droits d'exploitation

Vue générale.

IVR82_20124201267NUCA
Auteur de l'illustration : Simone Hartmann-Nussbaum
© Région Rhône-Alpes, Inventaire général du patrimoine culturel
reproduction soumise à autorisation du titulaire des droits d'exploitation