



Rhône-Alpes, Savoie  
Saint-Jean-de-Chevelu  
Chevelu  
Chevelu

## Forge Brunier actuellement entrepôt Vignolet

### Références du dossier

Numéro de dossier : IA73002645  
Date de l'enquête initiale : 2010  
Date(s) de rédaction : 2010  
Cadre de l'étude : patrimoine industriel Patrimoine hydraulique des Pays de Savoie  
Degré d'étude : monographié

### Désignation

Dénomination : forge  
Parties constituantes non étudiées : atelier de fabrication

### Compléments de localisation

Milieu d'implantation : en village  
Réseau hydrographique : Ruisseau des Bruyères  
Références cadastrales : 2007, C, 391

### Historique

Sur le premier cadastre français de 1923, la forge est visible. Elle appartient à Joseph Brunier. En 1928, il demande une autorisation pour l'installation d'un atelier de charronnage et de réparation d'outils agricoles dans ce même bâtiment. Le site ferme ses portes dans les années 1980 (?). Actuellement le bâtiment est utilisé comme entrepôt par Guy-Noël Choulet, vigneron.

Période(s) principale(s) : 19e siècle

### Description

Le bâtiment est de plan en L sur deux niveaux : un rez-de-chaussée et un étage de comble. Les deux niveaux sont construits en moellons et en brique. Sur la façade nord est présent un essentage en matériau synthétique sur l'étage de comble. La distribution du bâtiment s'effectue par deux portails (un en bois et l'autre en métal) sur la façade nord. Un escalier hors-œuvre est présent sur la façade est, il permet d'accéder à l'étage de comble. Le toit est à longs pans en tuiles mécaniques avec une adjonction en ardoise sur le pan sud. Le canal d'amenée maçonné est aujourd'hui asséché. Le site a été démantelé à la fin du 20e siècle pour faire place à un entrepôt viticole.

### Éléments descriptifs

Matériau(x) du gros-œuvre, mise en œuvre et revêtement : brique ; essentage de matériau synthétique ; moellon  
Matériau(x) de couverture : tuile mécanique, ardoise  
Plan : plan régulier en L  
Étage(s) ou vaisseau(x) : rez-de-chaussée, étage de comble  
Type(s) de couverture : toit à longs pans  
Énergies : énergie hydraulique

### Typologies et état de conservation

État de conservation : bon état

## Statut, intérêt et protection

Le bâtiment se trouve au bord de la route départementale 1504.

Statut de la propriété : propriété privée

## Références documentaires

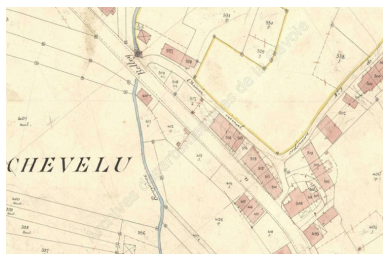
### Documents d'archive

- **FR.AD073 sous-série 81S17, Service hydraulique. Saint-Jean-de-Chevelu, Atelier de charronage**  
FR.AD073 sous-série 81S17, **Service hydraulique. Saint-Jean-de-Chevelu, Atelier de charronage ,règlement d'eau**, 8 juillet 1908  
Demande de dérivation pour la mise en place d'un atelier de charronage et de réparation d'outils agricoles

### Documents figurés

- **Cadastre actuel de 2007**  
**Cadastre actuel**, consulté en 2007 (Accès internet : <URL : <https://www.cadastre.gouv.fr/scpc/rechercherPlan.do#>>)

## Illustrations



Premier cadastre français,  
1923. Cadastre de 1923  
AD Savoie. 3P 7246  
Phot. Yannick Milleret  
IVR82\_20107300857NUCA



Cadastre rénové, 1937-1988. Cadastre  
de 1937-1988 AD Savoie. 3P 7247  
Phot. Yannick Milleret  
IVR82\_20107300858NUCA



Cadastre actuel, 2007  
Phot. Yannick Milleret  
IVR82\_20107300859NUCA



Vue générale nord  
Phot. Yannick Milleret  
IVR82\_20107300856NUCA



Façade sud-ouest avec au  
premier plan la canal d'aménée  
Phot. Yannick Milleret  
IVR82\_20107300860NUCA



Façade sud  
Phot. Yannick Milleret  
IVR82\_20107300861NUCA



Façade est  
Phot. Yannick Milleret  
IVR82\_20107300862NUCA

## **Dossiers liés**

### **Dossiers de synthèse :**

Patrimoine hydraulique de la Savoie : présentation de l'étude départementale (IA00141274) Rhône-Alpes, Savoie, Savoie

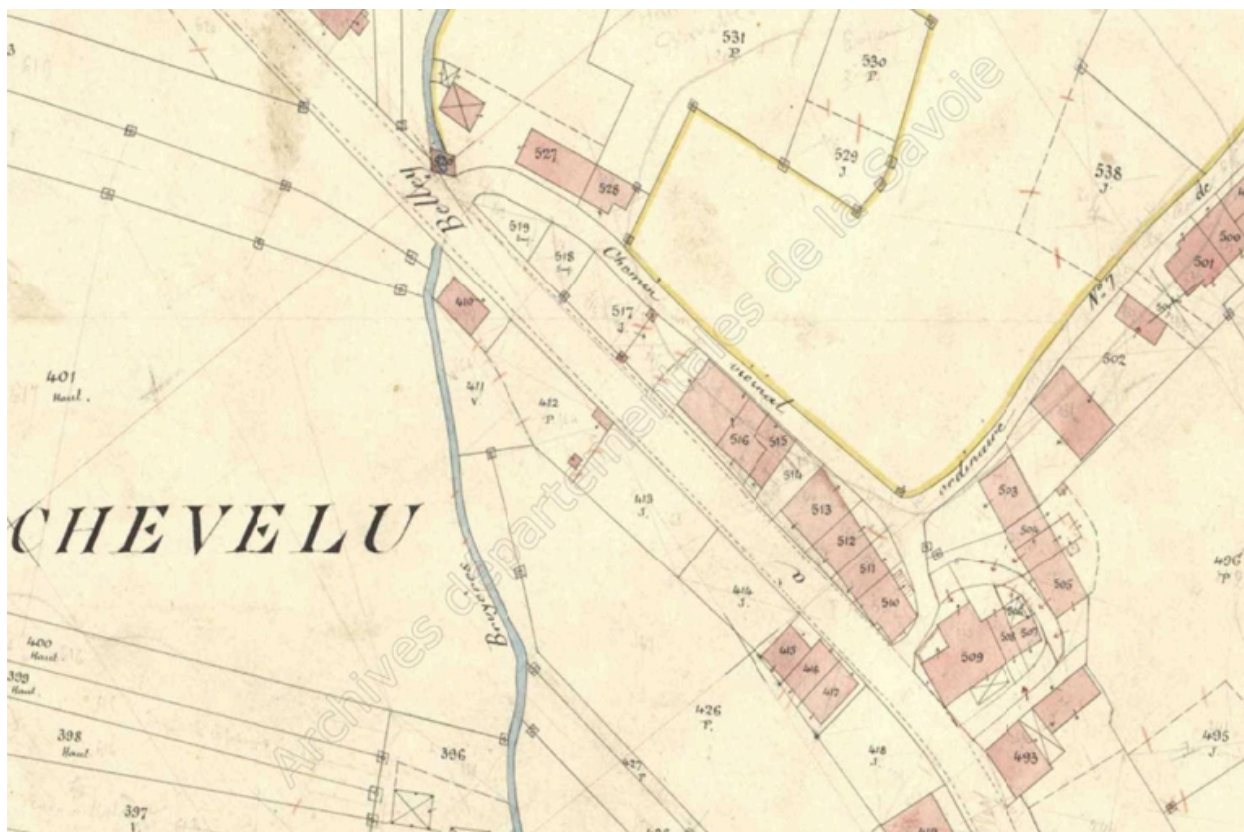
### **Oeuvre(s) contenue(s) :**

### **Oeuvre(s) en rapport :**

Paysage du bassin-versant du Rhône (IA73002679) Rhône-Alpes, Savoie, Yenne

Auteur(s) du dossier : Yannick Milleret

Copyright(s) : © Région Rhône-Alpes, Inventaire général du patrimoine culturel ; © Assemblée des Pays de Savoie



Premier cadastre français, 1923. Cadastre de 1923 AD Savoie. 3P 7246

Référence du document reproduit :

- **Premier cadastre français Cadastre de 1923**  
Premier cadastre français Cadastre de 1923  
AD Savoie : 3P 7246

IVR82\_20107300857NUCA

Auteur de l'illustration : Yannick Milleret

© Région Rhône-Alpes, Inventaire général du patrimoine culturel ; © Assemblée des Pays de Savoie  
reproduction soumise à autorisation du titulaire des droits d'exploitation



Cadastré rénové, 1937-1988. Cadastre de 1937-1988 AD Savoie. 3P 7247

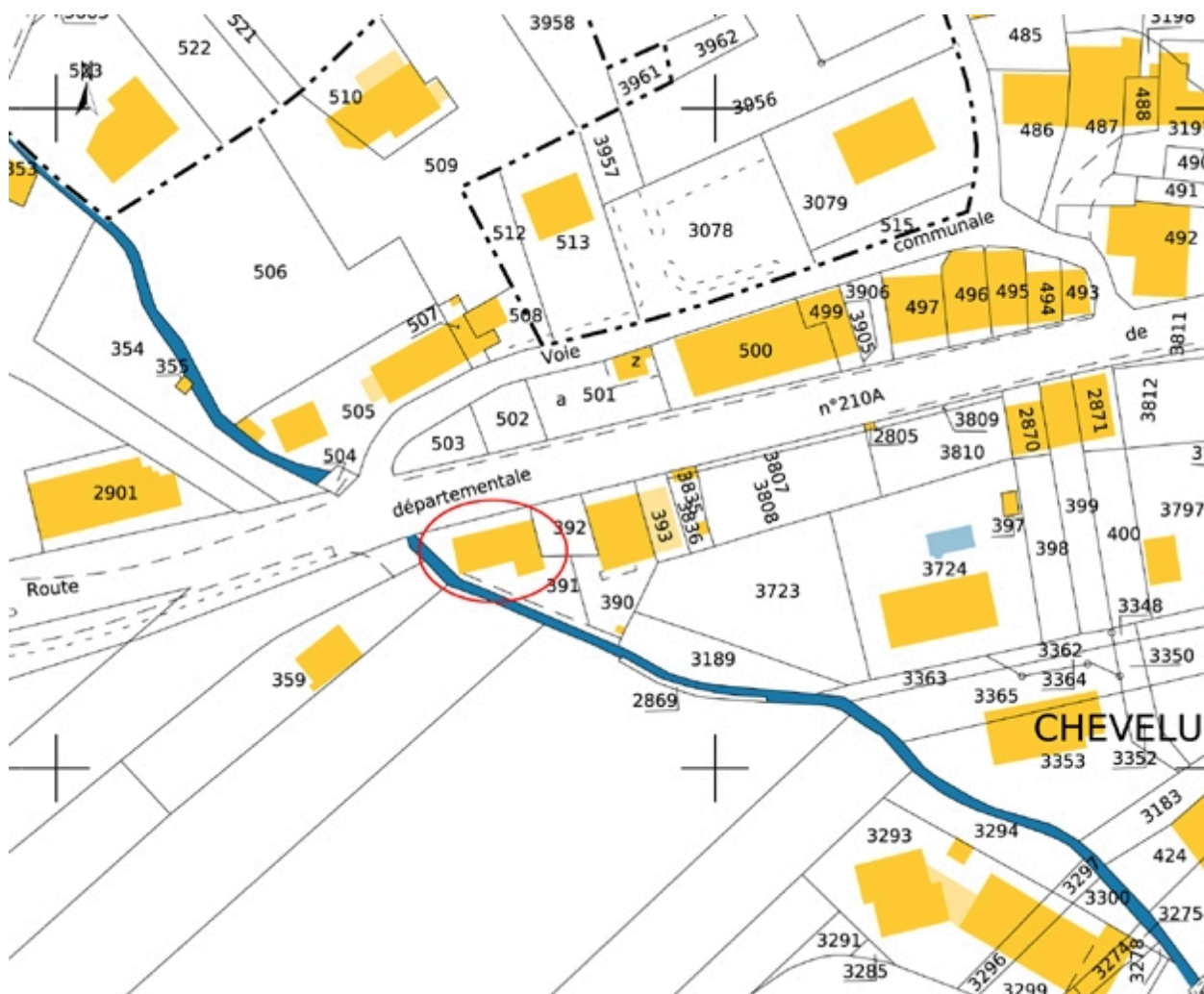
Référence du document reproduit :

- **Cadastré rénové Cadastre de 1937-1988**  
Cadastré rénové Cadastre de 1937-1988  
AD Savoie : 3P 7247

IVR82\_20107300858NUCA

Auteur de l'illustration : Yannick Milleret

© Région Rhône-Alpes, Inventaire général du patrimoine culturel ; © Assemblée des Pays de Savoie  
reproduction soumise à autorisation du titulaire des droits d'exploitation



Cadastre actuel, 2007

Référence du document reproduit :

- **Cadastre actuel de 2007**

**Cadastre actuel**, consulté en 2007 (Accès internet : <URL : <https://www.cadastre.gov.fr/scpc/rechercherPlan.do#>>)

IVR82\_20107300859NUCA

Auteur de l'illustration : Yannick Milleret

© Région Rhône-Alpes, Inventaire général du patrimoine culturel ; © Assemblée des Pays de Savoie  
reproduction soumise à autorisation du titulaire des droits d'exploitation



Vue générale nord

IVR82\_20107300856NUCA

Auteur de l'illustration : Yannick Milleret

© Région Rhône-Alpes, Inventaire général du patrimoine culturel ; © Assemblée des Pays de Savoie  
reproduction soumise à autorisation du titulaire des droits d'exploitation



Façade sud-ouest avec au premier plan la canal d'aménée

IVR82\_20107300860NUCA

Auteur de l'illustration : Yannick Milleret

© Région Rhône-Alpes, Inventaire général du patrimoine culturel ; © Assemblée des Pays de Savoie  
reproduction soumise à autorisation du titulaire des droits d'exploitation





Façade sud

IVR82\_20107300861NUCA

Auteur de l'illustration : Yannick Milleret

© Région Rhône-Alpes, Inventaire général du patrimoine culturel ; © Assemblée des Pays de Savoie  
reproduction soumise à autorisation du titulaire des droits d'exploitation



Façade est

IVR82\_20107300862NUCA

Auteur de l'illustration : Yannick Milleret

© Région Rhône-Alpes, Inventaire général du patrimoine culturel ; © Assemblée des Pays de Savoie  
reproduction soumise à autorisation du titulaire des droits d'exploitation