Rhône-Alpes, Savoie
Le Noyer
La Combe

Moulin à farine Provin actuellement vestiges

Références du dossier

Numéro de dossier : IA73002880
Date de l'enquête initiale : 2013
Date(s) de rédaction : 2013
Cadre de l'étude : enquête thématique départementale Patrimoine hydraulique des Pays de Savoie
Degré d'étude : recensé

Désignation

Dénomination : moulin à farine

Compléments de localisation

Milieu d'implantation : isolé
Réseau hydrographique : Ruisseau de Saint-François ; bassin-versant du Chéran
Références cadastrales : 2009, B, 1059

Historique

Un moulin et un battoir appartenant à Jean Louis Ludry (avocat, bourgeois de Chambéry) sont visibles sur la mappe sarde de 1732 (parcelle 1826). Sur le premier cadastre français de 1879, le site est toujours en place (section B, feuille 8, moulin : parcelle 1211, battoir : parcelle 1210). Il appartient au meunier Marc Provin. Il cesse de fonctionner à la fin du XIXe siècle ou au début du XXe siècle car il n'est pas mentionné dans le recensement des moulins de 1917 (FR.AD073, 284 R 1). Les deux bâtiments sont en ruine sur le cadastre rénové de 1965. Actuellement, des vestiges sont encore visibles à l'emplacement du site.

Période(s) principale(s) : 2e quart 18e siècle ()
Dates : 1732 (daté par source)

Description

Le site est implanté en rive droite du ruisseau de Saint-François, en amont du moulin Monod (IA73002878). Il comportait un moulin et un battoir. Actuellement des murs de pierre envahis par la végétation sont visibles à son emplacement.

Eléments descriptifs

Matériau(x) du gros-oeuvre, mise en oeuvre et revêtement : pierre
Énergies : énergie hydraulique : produite sur place

Typologies et état de conservation

État de conservation : vestiges

Statut, intérêt et protection

Le site se trouve dans le PNR des Bauges. Il est implanté dans une zone boisée. Les vestiges sont envahis par la végétation.

Sites de protection : parc naturel régional
Statut de la propriété : propriété privée

Références documentaires

Documents d'archive

- **FR.AD073, C3567, 1732.**
  FR.AD073, C3567, Cadastre de 1728, Noyer (Le), 1732 248, Vue 3.
  AD Savoie : C3567

- **FR.AD073, 3P 7194, 1879.**
  FR.AD073, 3P 7194, Premier cadastre français, Noyer (le), Section B, feuille 1, 1879.
  AD Savoie : 3P 7194

- **FR.AD073, 3P 7195, 1965.**
  FR.AD073, 3P 7195, Cadastre rénové, Noyer (le), Section B, feuille 1, 1965.
  AD Savoie : 3P 7195

Illustrations

Cadastre de 1728, Noyer (le), 1732 248, Vue 3.
IVR82_20137302677NUCA

Premier cadastre français, Noyer (le), 1879 Section B, feuille 8.
IVR82_20137302678NUCA

Cadastre rénové, Noyer (le), 1965 Section B, feuille 8.
IVR82_20137302679NUCA

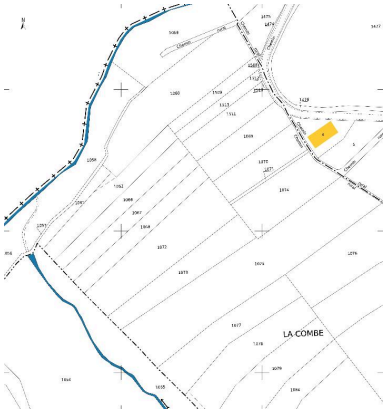

Cadastre actuel, 2009.
IVR82_20137302680NUCA



Vestiges du site.
Phot. Clara Bérelle
IVR82_20137302681NUCA

Dossiers liés

Dossiers de synthèse :
Patrimoine hydraulique de la Savoie : présentation de l'étude départementale (IA00141274) Rhône-Alpes, Savoie, Savoie
Oeuvre(s) contenue(s) :
Oeuvre(s) en rapport :
Paysage du bassin-versant du Chéran (IA73002793) Rhône-Alpes, Savoie, Le Châtelard

Auteur(s) du dossier : Clara Bérelle
Copyright(s) : © Région Rhône-Alpes, Inventaire général du patrimoine culturel ; © Assemblée des Pays de Savoie

Cadastre de 1728, Noyer (le), 1732 248, Vue 3.

IVR82_20137302677NUCA
© Archives départementales de la Savoie
reproduction soumise à autorisation du titulaire des droits d'exploitation

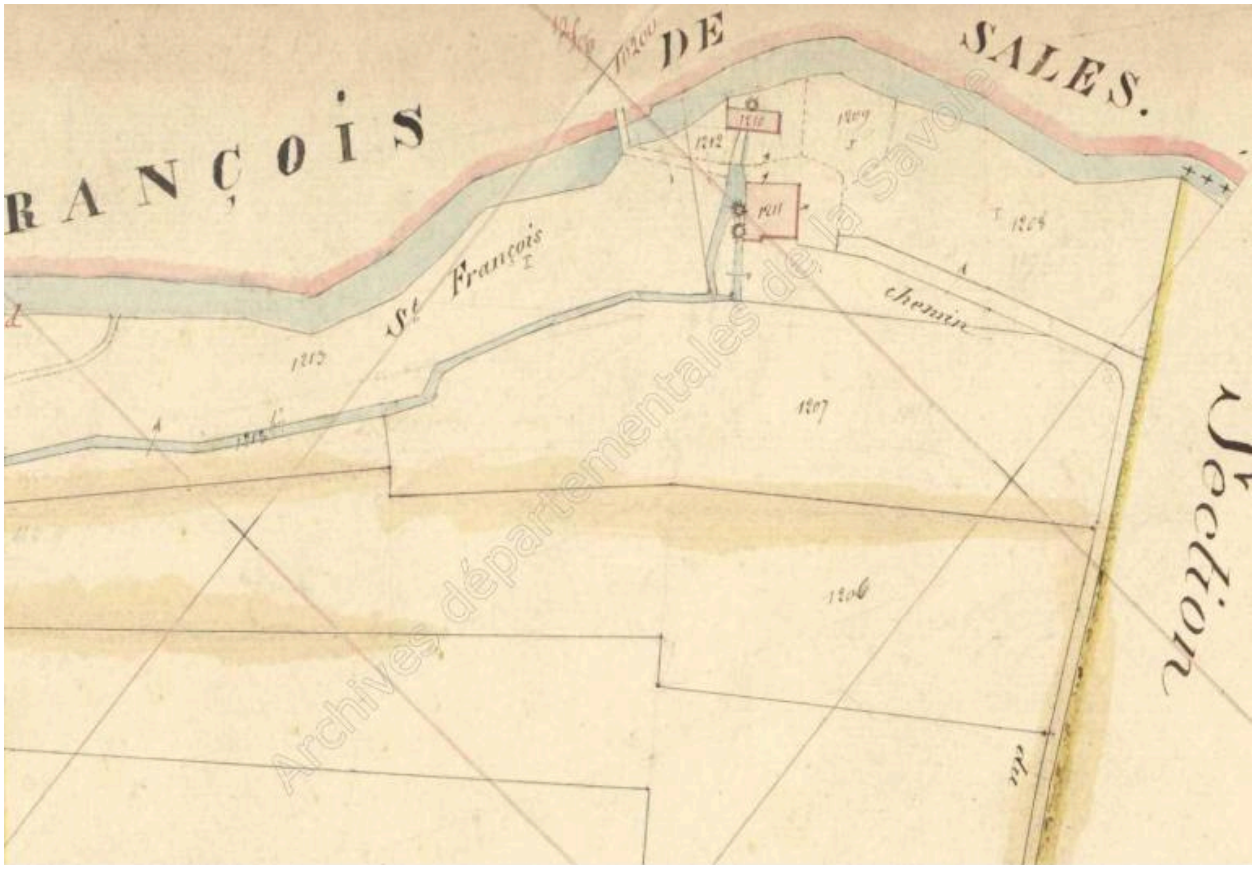

Premier cadastre français, Noyer (le), 1879 Section B, feuille 8.

IVR82_20137302678NUCA
© Archives départementales de la Savoie
reproduction soumise à autorisation du titulaire des droits d'exploitation

Cadastre rénové, Noyer (le), 1965 Section B, feuille 8.

IVR82_20137302679NUCA
© Archives départementales de la Savoie
reproduction soumise à autorisation du titulaire des droits d'exploitation

Cadastre actuel, 2009.

IVR82_20137302680NUCA
© Ministère des finances, CIDF, Service du cadastre
reproduction soumise à autorisation du titulaire des droits d'exploitation

Vestiges du site.

IVR82_20137302681NUCA
Auteur de l'illustration : Clara Bérelle
© Région Rhône-Alpes, Inventaire général du patrimoine culturel ; © Assemblée des Pays de Savoie
reproduction soumise à autorisation du titulaire des droits d'exploitation