



Auvergne, Allier
Château-sur-Allier
Le Petit Vernais

Ferme dite du petit Vernais

Références du dossier

Numéro de dossier : IA03000618

Date de l'enquête initiale : 2023

Date(s) de rédaction : 2023

Cadre de l'étude : inventaire topographique Inventaire du Val-d'Allier (nord)

Degré d'étude : étudié

Désignation

Dénomination : ferme

Compléments de localisation

Milieu d'implantation : isolé

Références cadastrales : 1831, D4, 237 ; 2017, D4, 145

Historique

Le Petit Vernais comme le Grand Vernais figurent sur le "plan géométrique de la carte de la ville et paroisse du Veudre et du fort et paroisse de Chateaux" de 1701 et plus tard sur la carte de Cassini. De l'édifice primitif figurant sur le cadastre dit napoléonien de 1831, seule subsiste la maison, la grange de la ferme a disparu. Il appartient à cette date à Charles de Rafélis. En 1888 un incendie touche la maison et une boulangerie est construite à la même date par la Marquise de la Roche qui en est propriétaire. La maison actuelle résulterait d'une reconstruction totale ou partielle du dernier quart du 19^e siècle, conservant en parti le plan primitif.

En façade principale au nord, deux portes et trois fenêtres ouvrent sur quatre pièces en enfilade dont un appentis à usage de bassie (pièce). Un autre appentis été rajouté au sud durant le courant du 20^e siècle.

Toutes les pièces sont pavées de tommettes de terre cuite, une cheminée est contiguë à la bassie, son manteau comporte des bandeaux bouchardés.

Période(s) principale(s) : limite 18^e siècle 19^e siècle (?)

Période(s) secondaire(s) : 4^e quart 19^e siècle, 20^e siècle

Dates : 1888 (daté par travaux historiques)

Description

A l'ouest se trouve le puits. La maison a conservé en partie son plan primitif. En façade principale au nord, deux portes et trois fenêtres ouvrent sur quatre pièces en enfilade dont un appentis à usage de bassie (pièce). Un autre appentis construit en briques été rajouté au sud durant le courant du 20^e siècle.

Toutes les pièces sont pavées de tommettes de terre cuite, une cheminée est contiguë à la bassie, son manteau comporte des bandeaux bouchardés. La bassie (pierre d'évier), a été conservée contre le mur oriental. Le four à pain, perceptible sur le plan de 1831, se trouvait probablement dans cette pièce en appentis. A l'opposé, contre le pignon occidental, est édifié un escalier de pierre donnant accès au grenier par une porte haute, selon un parti peu rencontré jusqu'ici. La base de la toiture couverte de petites tuiles plates est dépourvue de corniche de briques.

Éléments descriptifs

Matériau(x) du gros-oeuvre, mise en oeuvre et revêtement : calcaire, moellon, enduit partiel ; calcaire, pierre de taille

Matériau(x) de couverture : tuile plate

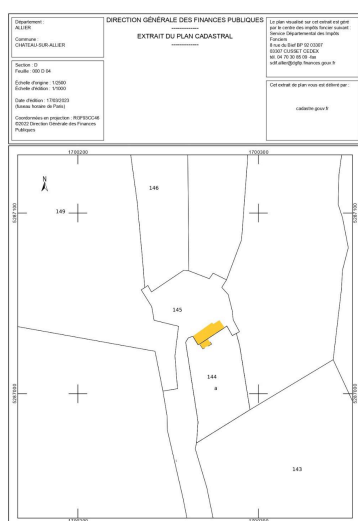
Étage(s) ou vaisseau(x) : rez-de-chaussée
Couvrements :
Type(s) de couverture : toit à longs pans
Escaliers : escalier de distribution extérieur

Références documentaires

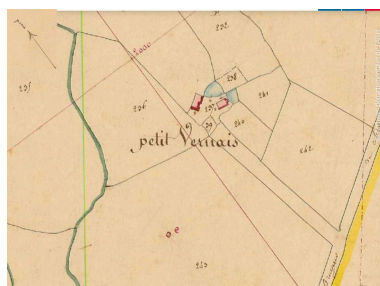
Documents d'archive

- **Château-sur-Allier : tableau indicatif des propriétés foncières. [1833]**
Château-sur-Allier : tableau indicatif des propriétés foncières, de leurs contenances et de leurs revenus (section A-D) : [1833]
Parcelle 237
AD Allier : 3P 371
- **Château-sur-Allier : Matrice des propriétés foncières (non bâties et bâties) (1882-1911).**
Château-sur-Allier : Matrice des propriétés foncières (non bâties et bâties) (1882-1911).
Parcelle 237
AD Allier : 3P 373


Illustrations



Extrait du plan cadastral
mis à jour en 2018.
Dess. Service du cadastre
IVR84_20240300063NUDA



Le Petit Vernais dans : Château-sur-Allier, section D dite de la Barre en quatre feuilles 4e feuille, terminée en octobre 1831 par Mr Gontier, géomètre de première classe.
IVR84_20240300064NUCA



Détail de Bazin aux Grands Souillats dans : Expédition du plan géométrique de la carte de la ville et paroisse du Veurdre et du fort et paroisse de Chateaux, levé par le Sr Bourgault. 7e feuille, 1701.
IVR84_20230300369NUC4A



Le Petit Vernay dans : Détail de Bazin aux Grands Souillats dans : Expédition du plan géométrique de la carte de la ville et paroisse du Veurdre et du fort et paroisse de Chateaux", levé par le Sr Bourgault. 7e feuille, 1701. IVR84_20230300370NUC4A



Le Petit Vernay dans : Ecart et bourg de Château-sur-Allier vers 1758-1763 : extrait de la carte générale de la France. 050 - [Moulins] [établie sous la direction de César-François Cassini de Turin] [1758-1763] IVR84_20230300312NUCA



Vue générale au sud.
Phot. Christian Parisey
IVR84_20230300404NUC4A



Vue générale de la façade principale orientée au nord.
Phot. Christian Parisey
IVR84_20230300405NUC4A



Vue de la cuisine à cheminée et de la "bassie" (pièce à bassie (pierre d'évier).
Phot. Christian Parisey
IVR84_20230300406NUC4A

Dossiers liés

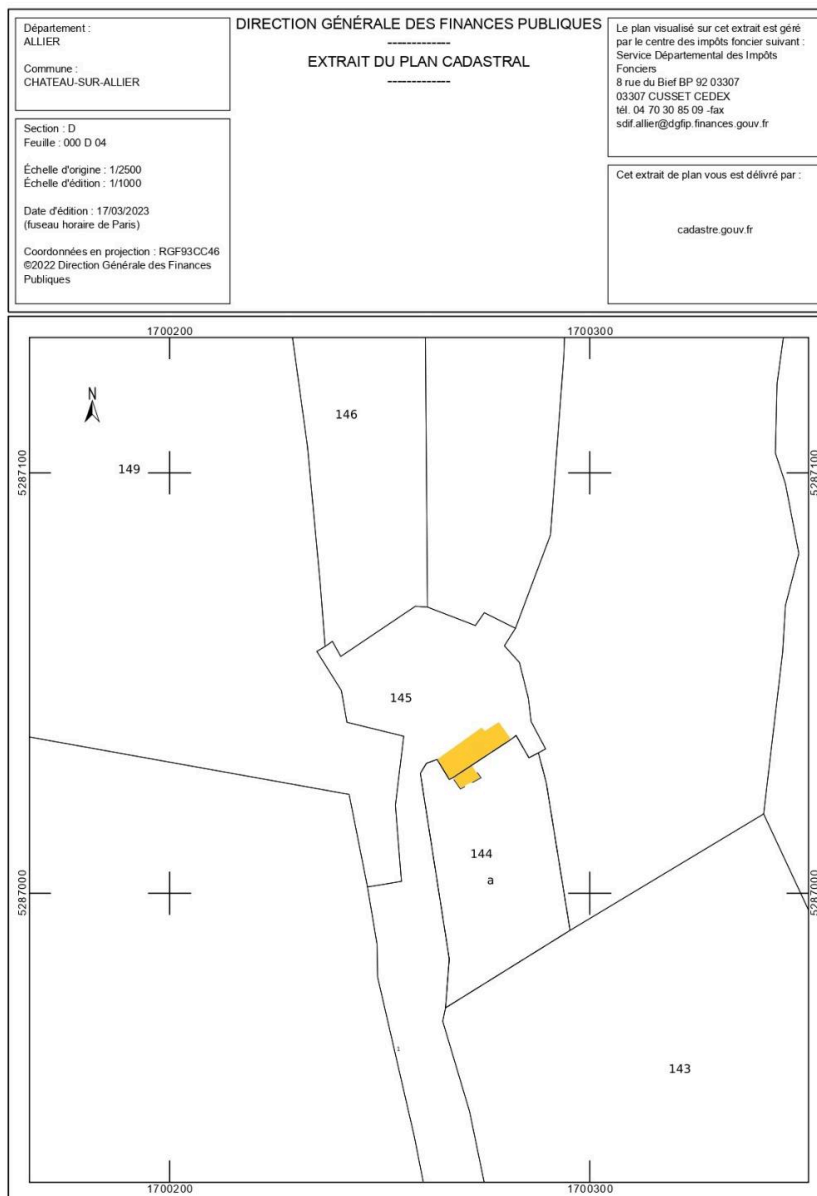
Dossiers de synthèse :

Présentation de la commune de Château-sur-Allier (IA03000609) Auvergne, Allier, Château-sur-Allier

Oeuvre(s) contenue(s) :

Auteur(s) du dossier : Maryse Durin-Tercelin, Maryse Durin-Tercelin

Copyright(s) : © Région Auvergne-Rhône-Alpes, Inventaire général du patrimoine culturel



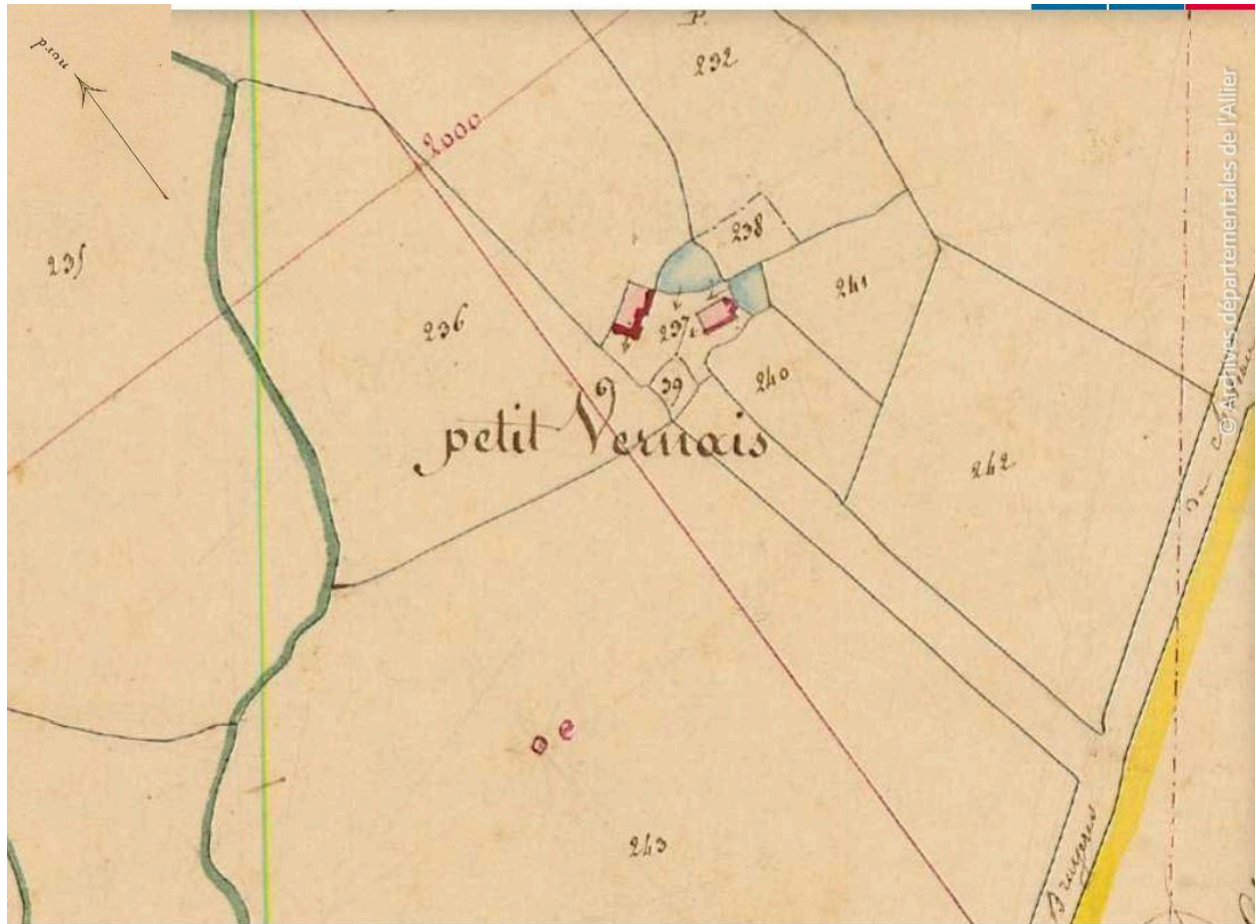
Extrait du plan cadastral mis à jour en 2018.

IVR84_20240300063NUDA

Auteur de l'illustration : Service du cadastre

© Ministère des finances, CIDF, Service du cadastre

communication libre, reproduction soumise à autorisation

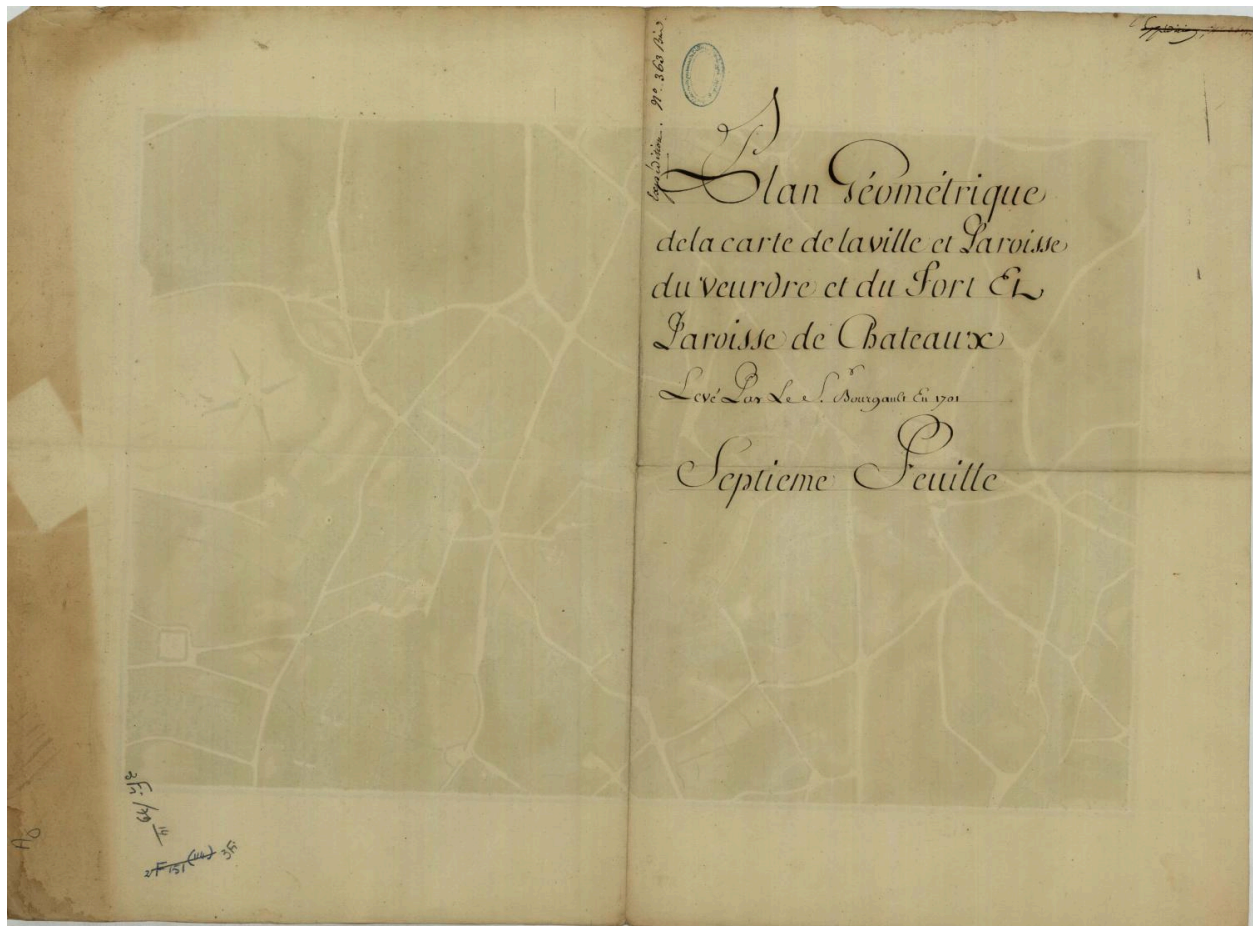


Le Petit Vernais dans : Château-sur-Allier, section D dite de la Barre en quatre feuilles 4e feuille, terminée en octobre 1831 par Mr Gontier, géomètre de première classe.

IVR84_20240300064NUCA

© Archives départementales de l'Allier

reproduction soumise à autorisation du titulaire des droits d'exploitation



Détail de Bazin aux Grands Souillats dans : Expédition du plan géométrique de la carte de la ville et paroisse du Veudre et du fort et paroisse de Chateaux", levé par le Sr Bourgault. 7e feuille,1701.

Référence du document reproduit :

- **Plan géométrique de la carte de la ville et paroisse du Veudre et du fort et paroisse de Chateaux", levé par le Sr Bourgault. 7e feuille, expédition.en 1701.**
Plan géométrique de la carte de la ville et paroisse du Veudre et du fort et paroisse de Chateaux", levé par le Sr Bourgault en 1701. Septième feuille. Expédition.
AD Allier : 3_Fi79_7e feuille, expédition, page de garde.

IVR84_20230300369NUC4A

© Archives départementales de l'Allier

reproduction soumise à autorisation du titulaire des droits d'exploitation



Le Petit Vernay dans : Détail de Bazin aux Grands Souillats dans : Expédition du plan géométrique de la carte de la ville et paroisse du Veudre et du fort et paroisse de Chateaux", levé par le Sr Bourgault. 7e feuille,1701.

Référence du document reproduit :

- **Plan géométrique de la carte de la ville et paroisse du Veudre et du fort et paroisse de Chateaux", levé par le Sr Bourgault. 7e feuille, expédition, en 1701.**
Plan géométrique de la carte de la ville et paroisse du Veudre et du fort et paroisse de Chateaux", levé par le Sr Bourgault en 1701. Septième feuille. Expédition.
AD Allier : 3_Fi79_7e feuille, expédition

IVR84_20230300370NUC4A

© Archives départementales de l'Allier

reproduction soumise à autorisation du titulaire des droits d'exploitation



Le Petit Vernay dans : Ecarts et bourg de Château-sur-Allier vers 1758-1763 : extrait de la carte générale de la France. 050 - [Moulins] [établie sous la direction de César-François Cassini de Tury] [1758-1763]

Référence du document reproduit :

- **Ecarts et bourg de Château-sur-Allier vers 1758-1763 : extrait de : la carte générale de la France. 050 - [Moulins] [1758-1763]**
Ecarts et bourg de Château-sur-Allier vers 1758-1763 : extrait de : la carte générale de la France. 050 - [Moulins] [établie sous la direction de César-François Cassini de Tury] [1758-1763]
BnF, Cartes et plans : GE FF 18 595 (50)

IVR84_20230300312NUCA

© Gallica / BnF

reproduction soumise à autorisation du titulaire des droits d'exploitation



Vue générale au sud.

IVR84_20230300404NUC4A

Auteur de l'illustration : Christian Parisey

© Région Auvergne-Rhône-Alpes, Inventaire général du patrimoine culturel
communication libre, reproduction soumise à autorisation



Vue générale de la façade principale orientée au nord.

IVR84_20230300405NUC4A

Auteur de l'illustration : Christian Parisey

© Région Auvergne-Rhône-Alpes, Inventaire général du patrimoine culturel
communication libre, reproduction soumise à autorisation



Vue de la cuisine à cheminée et de la "bassie" (pièce) à bassie (pierre d'évier).

IVR84_20230300406NUC4A

Auteur de l'illustration : Christian Parisey

© Région Auvergne-Rhône-Alpes, Inventaire général du patrimoine culturel
communication libre, reproduction soumise à autorisation