



Rhône-Alpes, Savoie
La Bâthie
Arbine
rue des foulons

Moulin à farine d'Arbine actuellement logement

Références du dossier

Numéro de dossier : IA73003890

Date de l'enquête initiale : 2015

Date(s) de rédaction : 2016

Cadre de l'étude : enquête thématique départementale Patrimoine hydraulique des Pays de Savoie

Degré d'étude : recensé

Désignation

Dénomination : moulin à farine

Compléments de localisation

Milieu d'implantation : en village

Réseau hydrographique : Ruisseau d'Arbine ; bassin-versant Isère moyenne

Références cadastrales : 2014, D, 220

Historique

Un moulin appartenant à la comtesse de Cevins est visible sur la mappe sarde de 1732 au lieu-dit Ablena (parcelle 1869). Le moulin est visible sur un plan de 1750 sous le nom "Moulin d'Arbine". Il est également mentionné dans un état des moulins, scieries et autres artifices de 1775 au nom de Humbert Tartarat (FR.AD073, C1110). En 1855, il appartient à François Tartarat (FR.AD073, 1FS3648). Le bâtiment est visible sur le premier cadastre français de 1873 au nom de Julien Lassiaz, meunier à Gubigny (Section D, feuille 1, parcelle 603). En 1896, Julien Lassiaz s'oppose au projet de construction de deux usines en amont de son moulin (IA73003892 et IA73003895). En 1897, le moulin appartient à Camille Joseph et Albert Lassiaz. En 1905, il appartient à Albert Lassiaz et à Alphonse Vauthier. En 1923, le site appartient à Louis Vauthier (fils d'Alphonse). Il est mentionné dans les recensements des moulins de 1917, 1923 et 1924 mais les documents précisent que tous les moulins de la Bâthie "très anciens sont à très faible rendement" (FR.AD073, 284 R 1). En 1932, le moulin appartient à Émile Collombier (fils de Joseph). Il est équipé d'une turbine au cours du XXe siècle. Actuellement, l'ancien moulin est occupé par un logement.

Période(s) principale(s) : 2e quart 18e siècle ()

Dates : 1732 (daté par source)

Description

Le moulin se trouve sur la dérivation du ruisseau d'Arbine. Celle-ci alimentait successivement de nombreux sites hydrauliques. Actuellement le bâtiment est occupé par un logement. Son emprise au sol est la même que celle du moulin d'origine mais il a été fortement remanié. De plan carré, l'édifice est construit sur trois niveaux : un rez-de-chaussée, un étage et un étage de comble. Il est recouvert d'un crépi de ciment. Le toit est en tôle avec une demi-croupe sur le pignon sud-ouest.

Éléments descriptifs

Matériau(x) de couverture : métal en couverture

Plan : plan carré régulier

Étage(s) ou vaisseau(x) : rez-de-chaussée, 1 étage carré, étage de comble

Type(s) de couverture : demi-croupe
Énergies : énergie hydraulique : produite sur place

Typologies et état de conservation

État de conservation : remanié

Statut, intérêt et protection

L'ancien moulin se trouve au dans le centre d'Arbine, au bord de la route départementale n°990.

Statut de la propriété : propriété privée

Références documentaires

Documents d'archive

- **FR.AD073, C2135, 1732.**
FR.AD073, C2135, Cadastre de 1728, Bathie (La), 360, Vue 1, 1732.
AD Savoie : C2135
- **FR.AD073, 1FS3648, 1827-1858.**
FR.AD073, 1FS3648, Fonds de l'intendance générale de Chambéry. Versements complémentaires. Dérivations, scieries, moulins et police de l'eau sur les rivières de l'Arc, de l'Isère et de l'Arly et sur les ruisseaux et torrents du Chéran, de l'Hyères, du Muneray, de Chaize, des Moulins à Grignon, du Nant-Varin, d'Aigue-Noire, de Marthod, d'Argentine, d'Arbin, d'Arbine, de Fréterive et de Montagnole avec des profils et des plans dont un extrait aquarellé des mappes de Lescheraines et de La-Motte-en-Bauges de 1827, 1827-1858.
AD Savoie : 1FS3648
- **FR.AD073, 82S5, La Bathie, 1861-1935.**
FR.AD073, 82S5, Service hydraulique. La Bathie : scieries Convert, Garzend, Mongelard Guméry (1861-1871), Serein-Pommat (ruisseau de Biorge, 1884), usine de pâte à papier P. Robert et Cie (Arbine, 1895-1904), scierie Lennoz, affaire Lennoz-Mandonnet (ruisseau de Gubigny, 1910-1935), 1861-1935.
AD Savoie : 82S5
- **FR.AD073, 49SPC2, La Bâthie, 1863-1900.**
FR.AD073, 49SPC2, Ponts et chaussées, service hydraulique, La Bathie : scieries (1863-1884) ; martinet Mongelard (ruisseau de Gubigny 1890) ; papeterie Robert (Arbine, 1894-1896 et 1900), 1863-1900.
AD Savoie : 49SPC2
- **FR.AD073, 3P 7398, 1873.**
FR.AD073, 3P 7398, Premier cadastre français, Bâthie (la), Section D, feuille 1, 1873.
AD Savoie : 3P 7399
- **FR.AD073, 3P 1166, 1911-1937.**
FR.AD073, 3P 1166, Matrice cadastrale des propriétés bâties, Bâthie (La), 1911-1937.
AD Savoie : 3P 1166
- **FR.AD073, 284 R 1, Bâthie (La), 1917.**
FR.AD073, 284 R 1, Moulins : recensements, Bâthie (La), 1917.
AD Savoie : 284 R 1
- **FR.AD073, 284 R 1, Bâthie (La), 1923.**
FR.AD073, 284 R 1, Moulins : recensements, Bâthie (La), 1923.
AD Savoie : 284 R 1

- **FR.AD073, 284 R 1, Bâthie (La), 1924.**
FR.AD073, 284 R 1, Moulins : recensements, Bâthie (La), 1924.
AD Savoie : 284 R 1
- **FR.AD073, 3P 7399, 1937.**
FR.AD073, 3P 7399, Cadastre rénové, Bâthie (la), Section D, feuille 1, 1937.
AD Savoie : 3P 7399

Illustrations



Cadastral de 1728, Bâthie (La),
1732, Vue 1 (FR.AD073, C2135).
IVR84_20167302641NUCA

Plan démonstratif du torrent
d'Arbine par lequel on voit l'endroit
où l'on doit construire trois syes
lesquelles doivent servir pour
l'usage des nouvelles salines,
Conflans, 24 septembre 1750.
IVR84_20177300985NUCA



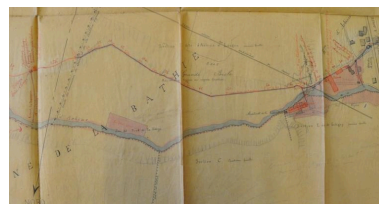
Plan faisant apparaître le site,
1855 (FR.AD073, 1FS3648).
IVR84_20167302499NUCA



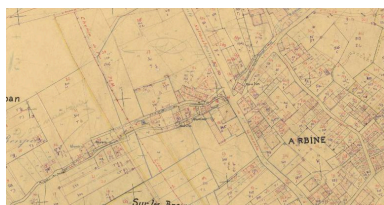
Plan faisant apparaître le site,
1855 (FR.AD073, 1FS3648).
IVR84_20167302500NUCA



Premier cadastre français,
Bâthie (la), 1873, Section D,
feuille 1 (FR.AD073, 3P 7398).
IVR84_20167302428NUCA



Plan de construction d'une usine
(IA73003892) faisant apparaître le
moulin, 1896 (FR.AD073, 49SPC2).
IVR84_20167302438NUCA



Cadastral rénové, Bâthie
(la), 1937, Section D, feuille
1 (FR.AD073, 3P 7399).
IVR84_20167302430NUCA



Cadastral actuel, 2015.
IVR84_20167302431NUCA

Dossiers liés

Dossiers de synthèse :

Patrimoine hydraulique de la Savoie : présentation de l'étude départementale (IA00141274) Rhône-Alpes, Savoie, Savoie

Oeuvre(s) contenue(s) :

Oeuvre(s) en rapport :

Paysage du bassin-versant de l'Isère moyenne (IA73003620)

Auteur(s) du dossier : Clara Bérelle

Copyright(s) : © Région Rhône-Alpes, Inventaire général du patrimoine culturel ; © Assemblée des Pays de Savoie



Cadastre de 1728, Bâthie (La), 1732, Vue 1 (FR.AD073, C2135).

IVR84_20167302641NUCA

© Archives départementales de la Savoie

reproduction soumise à autorisation du titulaire des droits d'exploitation

Plan démonstratif du torrent d'Arbine par lequel on voit l'endroit où l'on doit construire trois syes lesquelles doivent servir pour l'usage des nouvelles salines, Conflans, 24 septembre 1750.

IVR84_20177300985NUCA

© Collection particulière

communication interdite, reproduction interdite

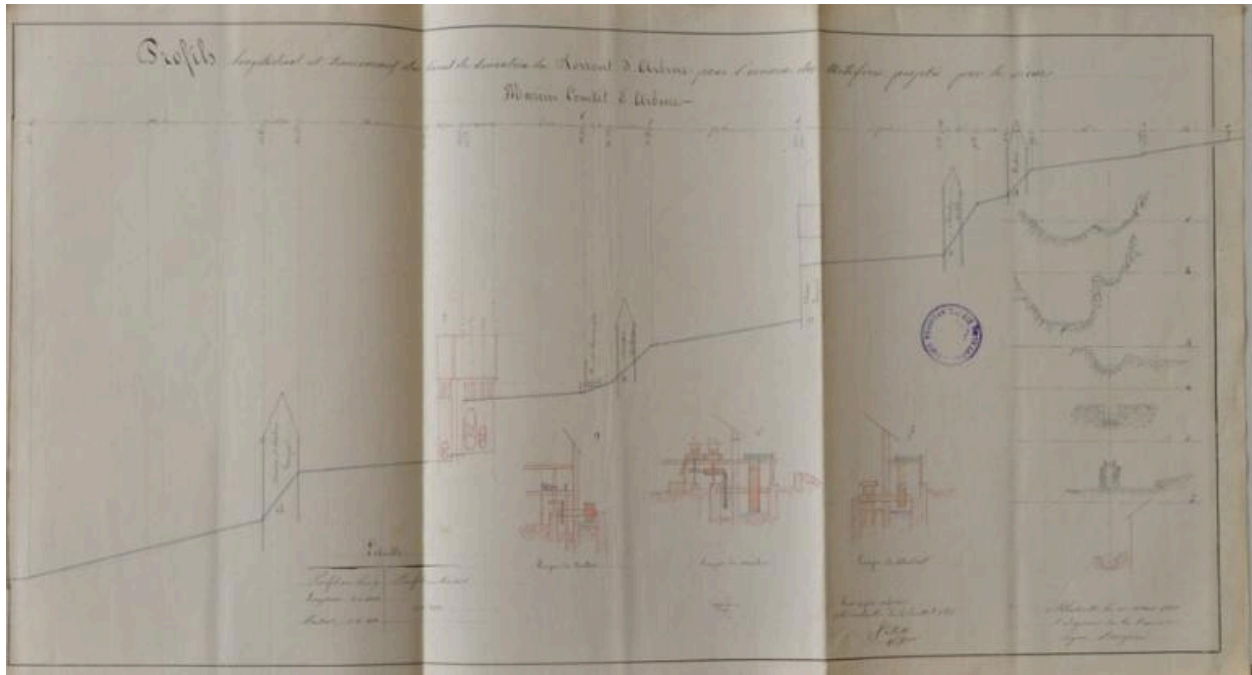


Plan faisant apparaitre le site, 1855 (FR.AD073, 1FS3648).

IVR84_20167302499NUCA

© Archives départementales de la Savoie

reproduction soumise à autorisation du titulaire des droits d'exploitation

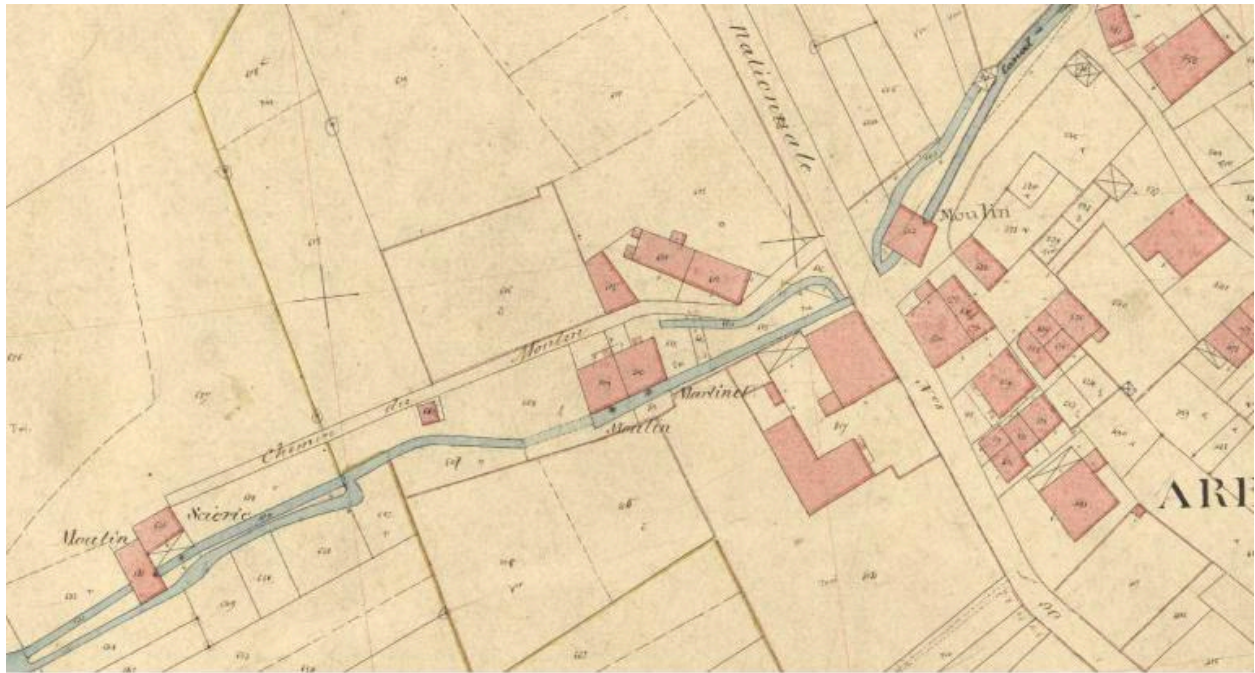


Plan faisant apparaître le site, 1855 (FR.AD073, 1FS3648).

IVR84_20167302500NUCA

© Archives départementales de la Savoie

reproduction soumise à autorisation du titulaire des droits d'exploitation

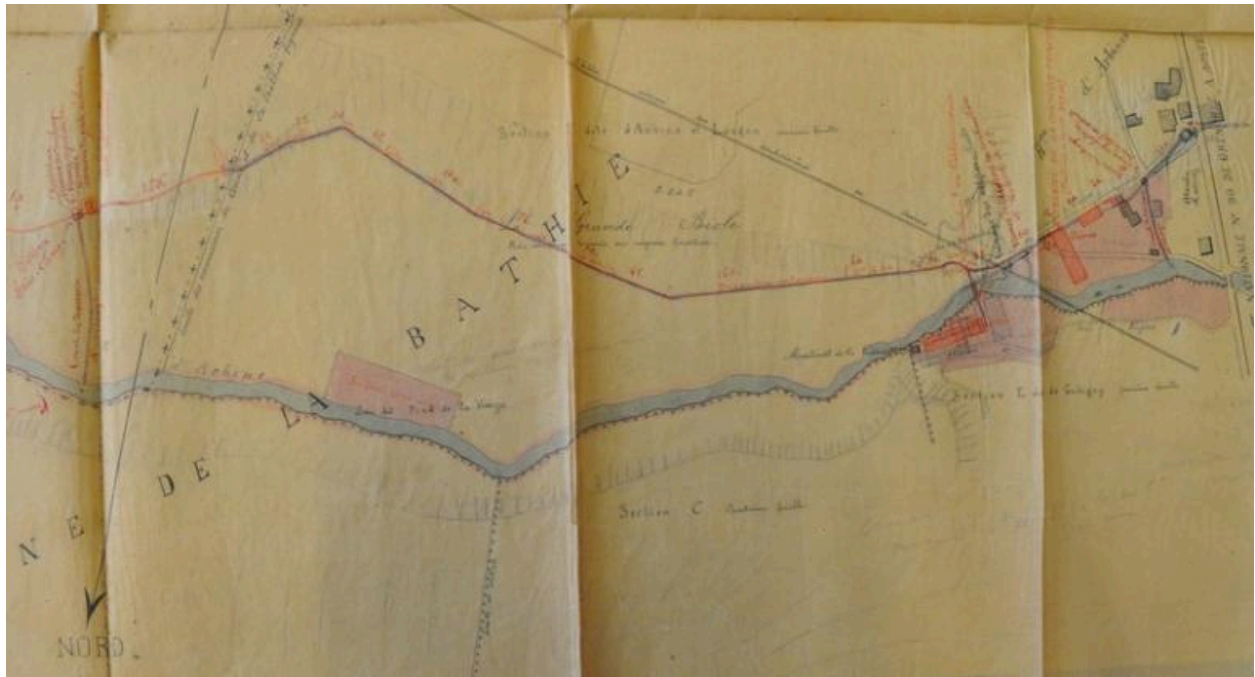


Premier cadastre français, Bâthie (1a), 1873, Section D, feuille 1 (FR.AD073, 3P 7398).

IVR84_20167302428NUCA

© Archives départementales de la Savoie

reproduction soumise à autorisation du titulaire des droits d'exploitation

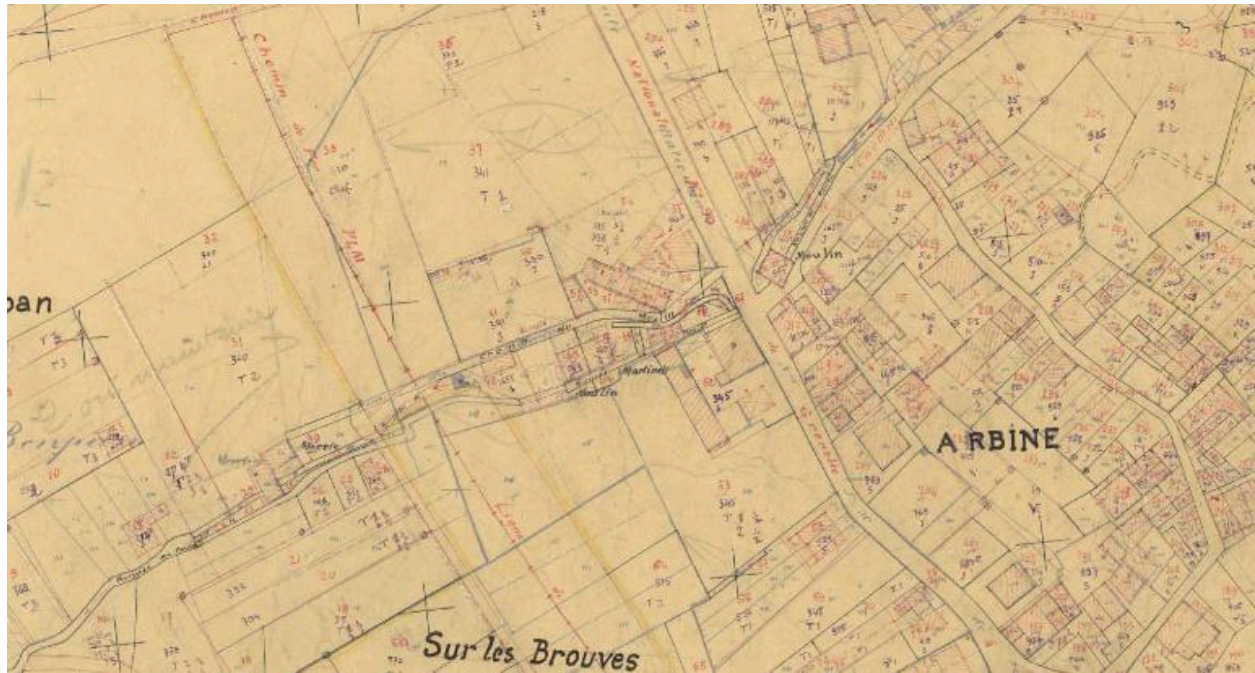


Plan de construction d'une usine (IA73003892) faisant apparaître le moulin, 1896 (FR.AD073, 49SPC2).

IVR84_20167302438NUCA

© Archives départementales de la Savoie

reproduction soumise à autorisation du titulaire des droits d'exploitation



Cadastre rénové, Bâthie (1a), 1937, Section D, feuille 1 (FR.AD073, 3P 7399).

IVR84_20167302430NUCA

© Archives départementales de la Savoie

reproduction soumise à autorisation du titulaire des droits d'exploitation



Cadastre actuel, 2015.

IVR84_20167302431NUCA

© Ministère des finances, CIDEF, Service du cadastre
reproduction soumise à autorisation du titulaire des droits d'exploitation