



Rhône-Alpes, Savoie
Mercury
Le Crozet

Moulins du Crozet actuellement logement

Références du dossier

Numéro de dossier : IA73003555

Date de l'enquête initiale : 2014

Date(s) de rédaction : 2014

Cadre de l'étude : enquête thématique départementale Patrimoine hydraulique des Pays de Savoie

Degré d'étude : recensé

Désignation

Dénomination : moulin à farine, forge

Compléments de localisation

Milieu d'implantation : bâti lâche

Réseau hydrographique : Ruisseau du Chiriac ; bassin-versant Isère inférieure-Val Gelon

Références cadastrales : 2014, A, 622

Historique

Un site est visible sur le cadastre napoléonien de 1809 (Section A, feuille 1, parcelles 1149 et 1150). Les deux bâtiments sont toujours en place sur le premier cadastre français de 1873 sous le nom "moulins du Crozet" (section A, feuille 4). A cette date, il s'agit d'un moulin (parcelle 760) appartenant à Joseph Pernet (fils d'Anselme) et d'une forge appartenant à Aimé Sibué (maréchal). Chaque bâtiment est équipé de deux roues hydrauliques. Le site a probablement cessé son activité à la fin du XIXe ou au début du XXe siècle car il n'est pas mentionné dans le recensement des moulins de 1917. Actuellement, il est occupé par un logement.

Période(s) principale(s) : 1er quart 19e siècle ()

Dates : 1809 (daté par source)

Description

Le site est implanté en rive gauche du ruisseau du Chiriac en aval d'un autre moulin (IA73003556). Le bâtiment de l'ancien moulin est de plan rectangulaire. Le bâtiment de l'ancienne forge s'organise sur un plan en L. Les deux bâtiments sont construits en pierre et couverts par des toits en tôle ondulée.

Éléments descriptifs

Matériau(x) de couverture : tôle ondulée

Plan : plan rectangulaire régulier, plan régulier en L

Couvrements :

Énergies : énergie hydraulique

Statut, intérêt et protection

La commune de Mercury fait partie du PNR des Bauges. Le site est implanté en contrebas, le long de la route départementale n°104. Il s'agit d'une propriété privée.

Sites de protection : parc naturel régional

Protections :

Statut de la propriété : propriété privée

Références documentaires

Documents d'archive

- **FR.AD073, L1006, 1809.**
FR.AD073, L1006, Cadastre napoléonien, Mercury, section A, feuille 1, 1809.
AD Savoie : L1006
- **FR.AD073, 3P 7453, 1873.**
FR.AD073, 3P 7453, Premier cadastre français, Mercury, Section A, feuille 4, 1873.
AD Savoie : 3P 7453
- **FR.AD073, 3P 7454, 1962.**
FR.AD073, 3P 7454, Cadastre rénové, Mercury, Section A, feuille 4, 1962.
AD Savoie : 3P 7454

Bibliographie

- **H.Barthélémy, Moulins et martinets de Mercury, 2003.**
H.Barthélémy, Moulins et martinets de Mercury, Association culturelle de Mercury, Albertville, 2003.
p.28
- **H.Barthélémy, Anciens moulins en Combe de Savoie, 2014.**
H.Barthélémy, Anciens moulins en Combe de Savoie et bas Val d'Arly, Cahier du Vieux Conflans, n°175,
Société des Amis du Vieux Conflans, Albertville, 2014.
p.61-66
CDP Savoie

Illustrations



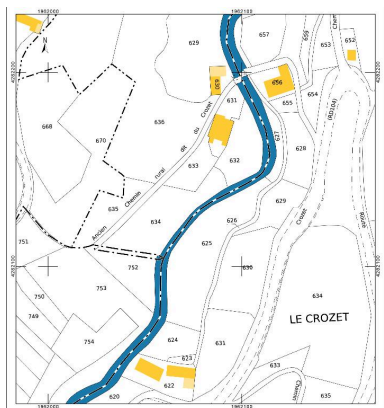
Cadastral napoléonien, Mercury-
Gemilly, section A, feuille 1,
1809 (FR.AD073, L1006).
Autr. Clara Bérelle
IVR82_20147303888NUCA



Premier cadastre français,
Mercury, 1873, Section A,
feuille 4 (FR.AD073, 3P 7453).
Autr. Clara Bérelle
IVR82_20147303889NUCA



Cadastral rénové, Mercury,
1962, Section A, feuille
4 (FR.AD073, 3P 7454).
Autr. Clara Bérelle
IVR82_20147303890NUCA



Cadastre actuel, 2014.
Autr. Clara Bérelle
IVR82_20147303891NUCA

Dossiers liés

Dossiers de synthèse :

Patrimoine hydraulique de la Savoie : présentation de l'étude départementale (IA00141274) Rhône-Alpes, Savoie, Savoie

Oeuvre(s) contenue(s) :

Oeuvre(s) en rapport :

Paysage du bassin-versant de l'Isère inférieure et du Val Gelon (IA73003401) Aiton, Albertville, Allondaz, Arbin, Arvillard, Betton-Bettonet, Bonvillard, Bourget-en-Huile, Bourgneuf, Chamousset, Chamoux-sur-Gelon, Champ-Laurent, Châteauneuf, Chignin, Cléry, Coise-Saint-Jean-Pied-Gauthier, Cruet, Détrier, Étable, Francin, Fréterive, Frontenex, Gilly-sur-Isère, Grésy-sur-Isère, Grignon, Hauteville, La Chapelle-Blanche, La Chavanne, La Croix-de-la-Rochette, La Rochette, La Table, La Trinité, Laissaud, Le Pontet, Le Verneil, Les Marches, Les Mollettes, Mercury, Montaille, Montendry, Monthion, Montmélian, Myans, Notre-Dame-des-Millières, Pallud, Planaise, Plancherine, Presle, Rotherens, Sainte-Hélène-du-Lac, Sainte-Hélène-sur-Isère, Saint-Jean-de-la-Porte, Saint-Jeoire-Prieuré, Saint-Pierre-d'Albigny, Saint-Pierre-de-Soucy, Saint-Vital, Tournon, Verrens-Arvey, Villard-d'Héry, Villard-Léger, Villard-Sallet, Villaroux.

Auteur(s) du dossier : Clara Bérelle

Copyright(s) : © Région Rhône-Alpes, Inventaire général du patrimoine culturel ; © Assemblée des Pays de Savoie



Cadastre napoléonien, Mercury-Gemilly, section A, feuille 1, 1809 (FR.AD073, L1006).

IVR82_20147303888NUCA

Auteur du document reproduit : Clara Bérelle

© Région Rhône-Alpes, Inventaire général du patrimoine culturel ; © Assemblée des Pays de Savoie ; © Archives départementales de la Savoie
reproduction soumise à autorisation du titulaire des droits d'exploitation



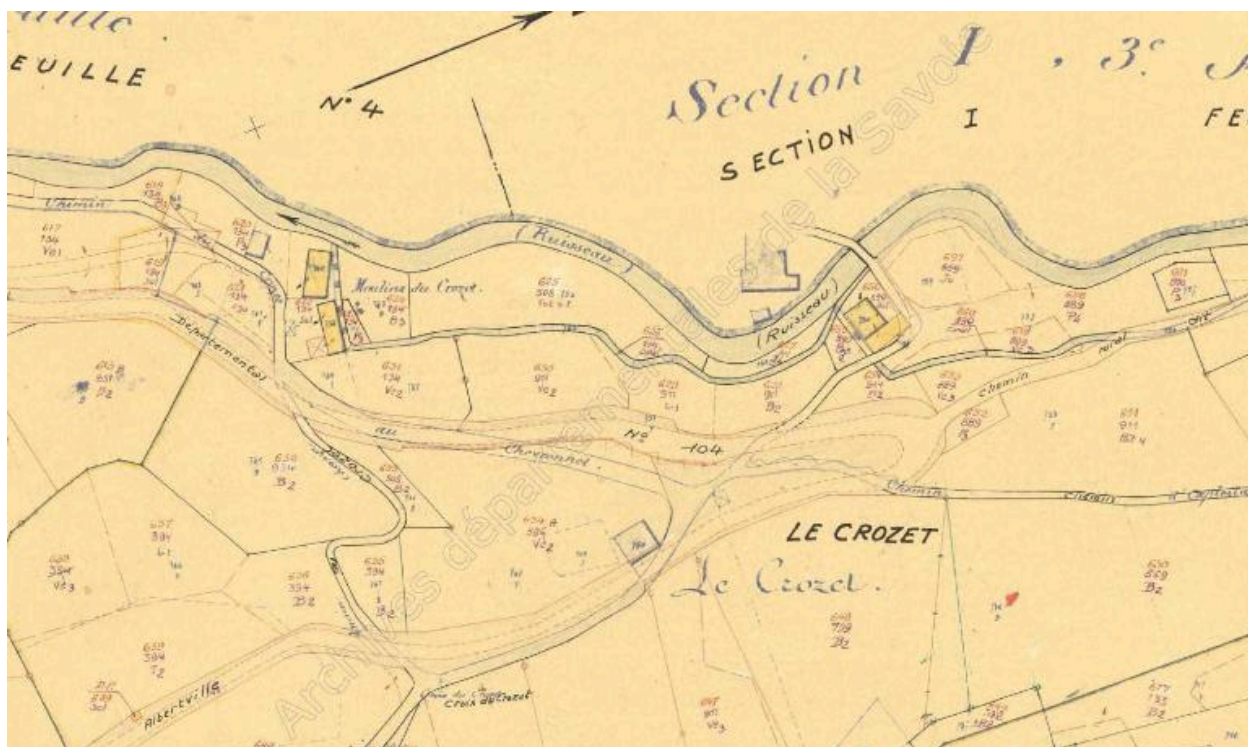
Premier cadastre français, Mercury, 1873, Section A, feuille 4 (FR.AD073, 3P 7453).

IVR82_20147303889NUCA

Auteur du document reproduit : Clara Bérelle

© Région Rhône-Alpes, Inventaire général du patrimoine culturel ; © Assemblée des Pays de Savoie ; © Archives départementales de la Savoie

reproduction soumise à autorisation du titulaire des droits d'exploitation



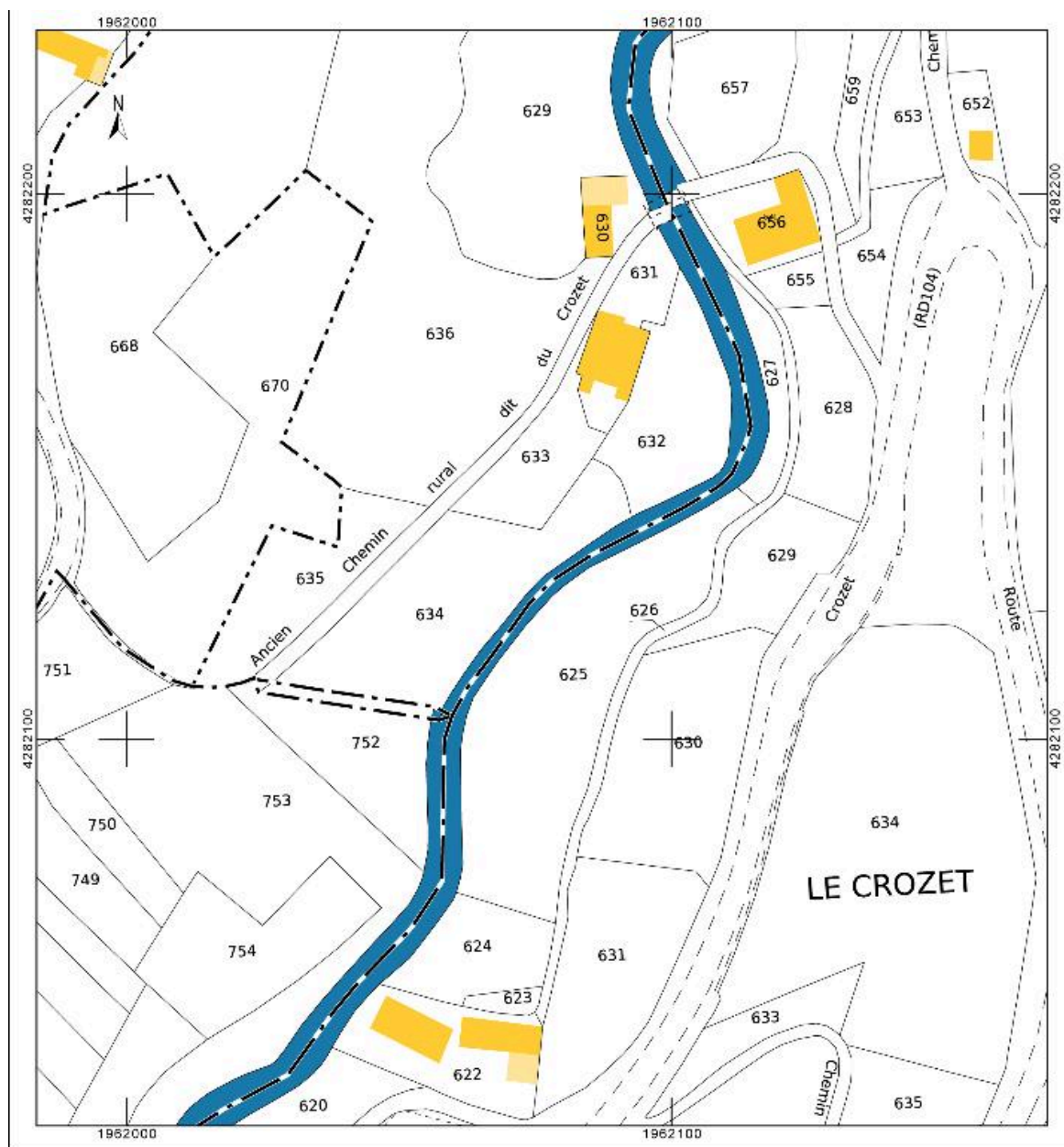
Cadastre rénové, Mercury, 1962, Section A, feuille 4 (FR.AD073, 3P 7454).

IVR82_20147303890NUCA

Auteur du document reproduit : Clara Bérelle

© Région Rhône-Alpes, Inventaire général du patrimoine culturel ; © Assemblée des Pays de Savoie ; © Archives départementales de la Savoie

reproduction soumise à autorisation du titulaire des droits d'exploitation



Cadastre actuel, 2014.

IVR82_20147303891NUCA

Auteur du document reproduit : Clara Bérelle

© Ministère des finances, CIDF, Service du cadastre

reproduction soumise à autorisation du titulaire des droits d'exploitation