



Rhône-Alpes, Savoie
Saint-Oyen
Chemin de la fromagerie Chef-lieu

Fruitière de Saint-Oyen actuellement logement

Références du dossier

Numéro de dossier : IA73003929

Date de l'enquête initiale : 2015

Date(s) de rédaction : 2016

Cadre de l'étude : enquête thématique départementale Patrimoine hydraulique des Pays de Savoie

Degré d'étude : recensé

Désignation

Dénomination : fromagerie

Compléments de localisation

Milieu d'implantation : en village

Réseau hydrographique : Ruisseau de Saint-Oyen ; bassin-versant Isère moyenne

Références cadastrales : 2014, B, 1726

Historique

Vers 1898, 33 sociétaires de Saint-Oyen établissent à leur frais une fruitière dans le village. Elle est équipée d'une roue qui anime la baratte à beurre pendant 2h30 par jour. Actuellement elle est devenue un logement.

Période(s) principale(s) : 4e quart 19e siècle ()

Dates : 1899 (daté par source)

Description

La fruitière se trouvait en rive gauche du ruisseau de Saint-Oyen. Actuellement, elle est devenue un logement.

Éléments descriptifs

Énergies : énergie hydraulique : produite sur place

Typologies et état de conservation

État de conservation : bon état

Statut, intérêt et protection

L'ancienne fruitière se trouve en plein centre du village de Saint-Oyen.

Statut de la propriété : propriété privée

Références documentaires

Documents d'archive

- **FR.AD073, 51SPC9, 1861-1906.**
FR.AD073, 51SPC9, Fonds des Ponts et chaussées. Ponts et chaussées, prises d'eau, Saint-Alban-Leysse (1863-1867). Saint-Béron (1910). Saint-Bon (1892). Saint-Cassin (dont prise d'eau de la Société des Usiniers

de la Revériaz, 1861-1872) (1861-1881). Saint-Colomban des Villards (1866). Saint-Etienne de Cuines (1866). Sainte-Foy (1908). Saint-Genix (1881-1882) - Saint-Girod (1890). Sainte-Hélène des Millières (1870-1880). Saint-Jean d'Arves (1877). Saint-Jean de Chevelu (1891). Saint-Jean de Maurienne (1869-1906). Saint-Julien (1906). Saint-Marcel (1863-1886). Saint-Martin d'Arc (1889). Saint-Michel (1881). Saint-Ours (1871). Saint-Oyen (1899). Saint-Paul (1867). Saint-Sorlin d'Arves (1885). Saint-Vital (1889), 1861-1906.
AD Savoie : 51SPC9

- **FR.AD073, 83S36, Saint-Oyen, 1880-1904.**

FR.AD073, 83S36, Service hydraulique. Saint-Oyen. Affaires diverses (1882-1904). Usines : moulin et scierie Brunier, Carret (ruisseau de Saint-Oyen, 1880) batteuse Deschamps (1880), moulin Brunier (1891), 1880-1904.
AD Savoie : 83S36

- **FR.AD073, 49SPC13, Saint-Oyen, 1880-1899.**

FR.AD073, 49SPC13, Saint-Oyen : moulins et scieries Brunier-Carret, Deschamps-Biord (1880-1881) ; moulin Brunier (ruisseau de Saint-Oyen, 1891-1892) ; lavoir-abreuvoir communal (1899), 1880-1899.
AD Savoie : 49SPC13

- **FR.AD073, 3P 7373, 1884.**

FR.AD073, 3P 7373, Premier cadastre français, Saint-Oyen, Section B, feuille 1, 1884.
AD Savoie : 3P 7373

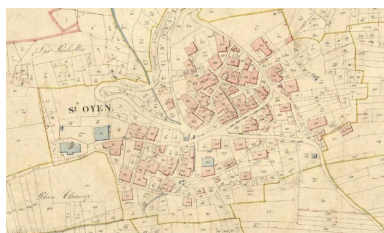
- **FR.AD073, 3P1667, 1911-1934.**

FR.AD073, 3P1667, Matrice cadastrale des propriétés bâties, Saint-Oyen, 1911-1934.
AD Savoie : 3P1667

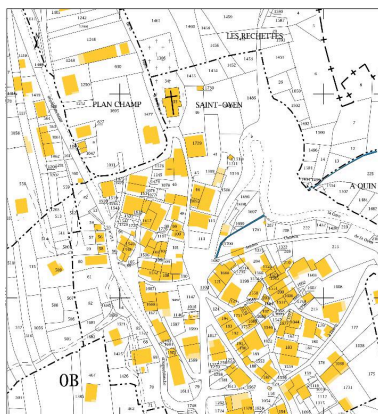
- **FR.AD073, J1706, Saint-Oyen, 1999.**

FR.AD073, J1706, Inventaire des moulins de Savoie. Association des amis des moulins savoyards. Nicole Gotteland, Louis Crabières, Saint-Oyen, 1999.
AD Savoie : J1706

Illustrations



Premier cadastre français,
Saint-Oyen, 1884, Section B,
feuille 1 (FR.AD073, 3P 7373).
IVR84_20167301761NUCA



Cadastrage actuel, 2015.
IVR84_20167301762NUCA

Dossiers liés

Dossiers de synthèse :

Patrimoine hydraulique de la Savoie : présentation de l'étude départementale (IA00141274) Rhône-Alpes, Savoie, Savoie

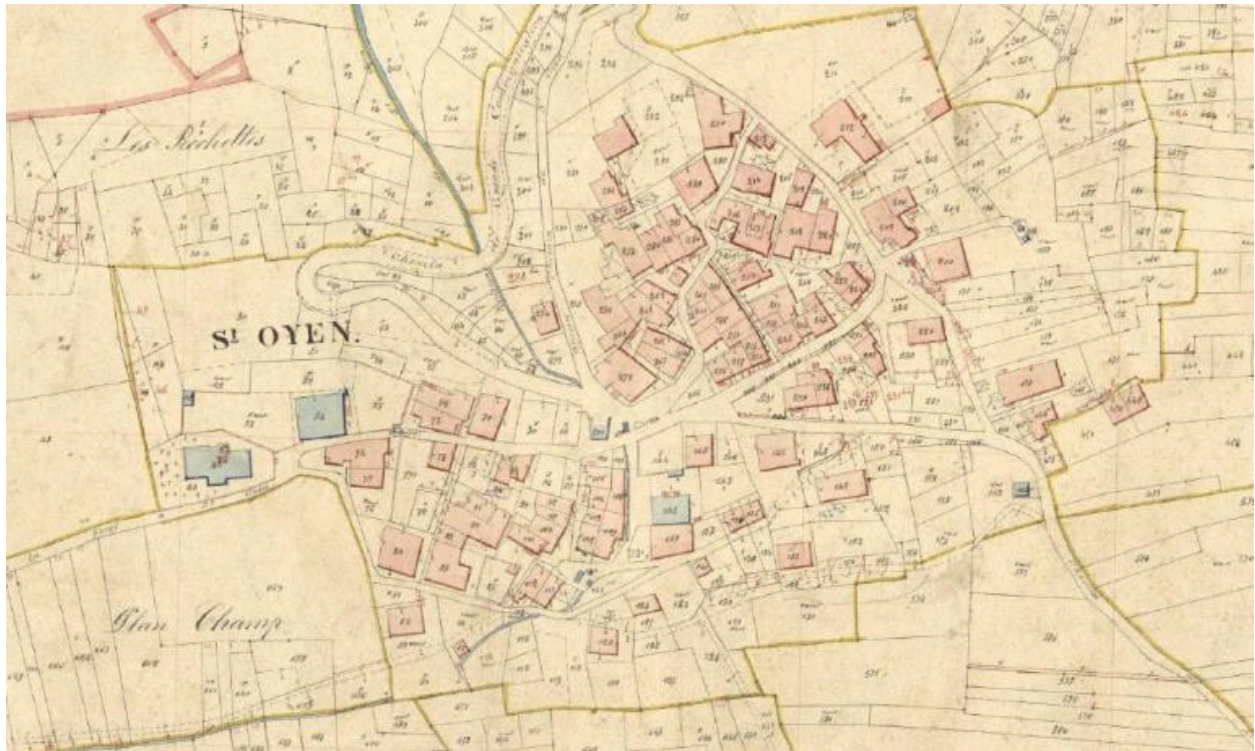
Oeuvre(s) contenue(s) :

Oeuvre(s) en rapport :

Paysage du bassin-versant de l'Isère moyenne (IA73003620)

Auteur(s) du dossier : Clara Bérelle

Copyright(s) : © Région Rhône-Alpes, Inventaire général du patrimoine culturel ; © Assemblée des Pays de Savoie

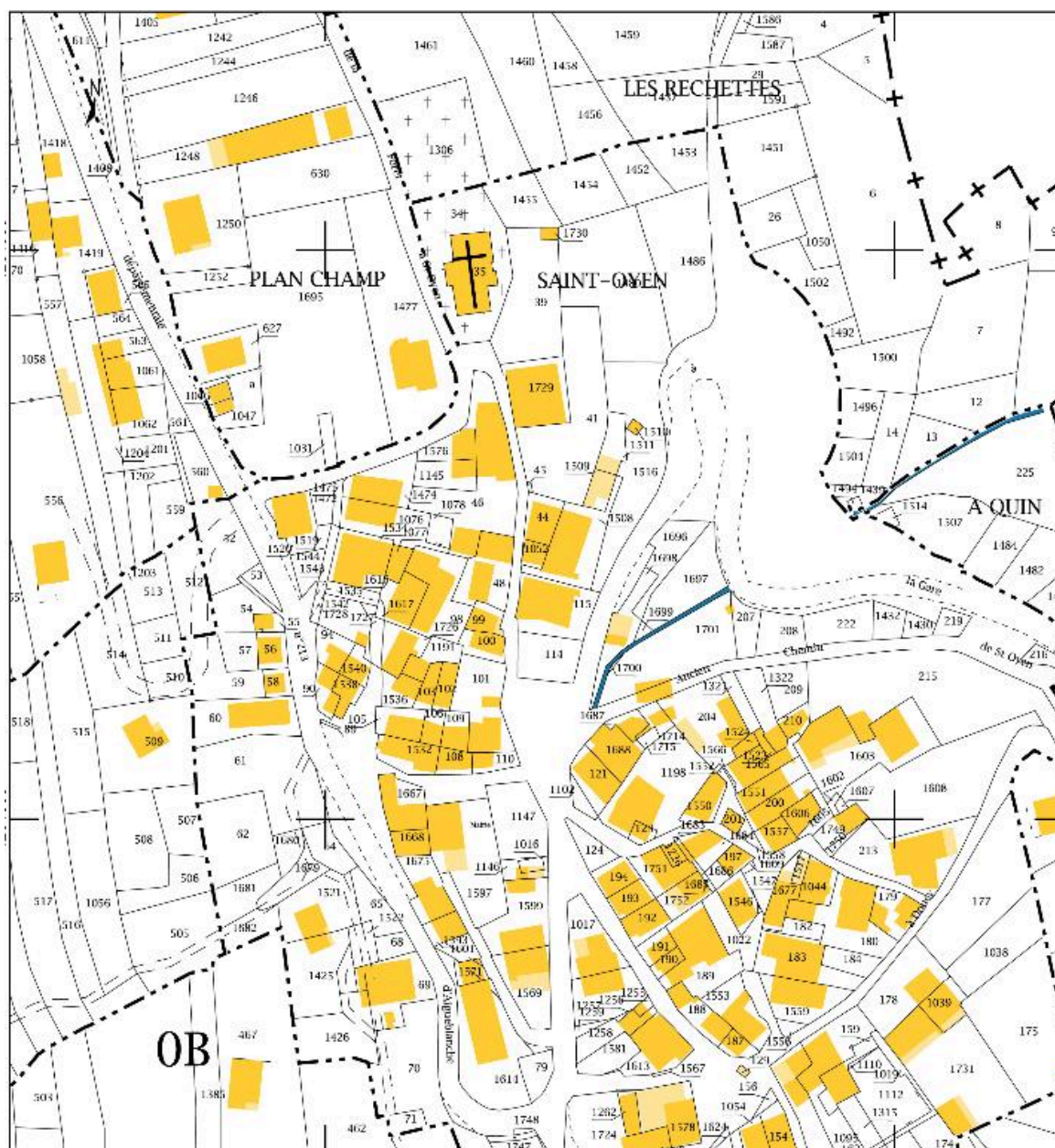


Premier cadastre français, Saint-Oyen, 1884, Section B, feuille 1 (FR.AD073, 3P 7373).

IVR84_20167301761NUCA

© Archives départementales de la Savoie

reproduction soumise à autorisation du titulaire des droits d'exploitation



Cadastre actuel, 2015.

IVR84_20167301762NUCA

© Ministère des finances, CIDEF, Service du cadastre

reproduction soumise à autorisation du titulaire des droits d'exploitation