Rhône-Alpes, Ain
Léaz
01 Léaz, Grésin, 74 Eloise

Ensemble des passages et ponts de Grésin (disparus)

Références du dossier

Numéro de dossier : IA01000510
Date de l'enquête initiale : 2010
Date(s) de rédaction : 2011
Cadre de l'étude : enquête thématique régionale Points de franchissement du Rhône
Degré d'étude : repéré

Désignation

Dénomination : bac, pont, passerelle
Précision sur la dénomination : pont naturel
Appellation : pont de Grésin

Compléments de localisation

oeuvre située en partie sur le département 74, oeuvre située en partie sur la commune Eloise
Milieu d'implantation : isolé
Réseau hydrographique : Rhône
Références cadastrales :

Historique

La traversée du Rhône à Grésin semble exister dès l'époque médiévale, pendant laquelle un bac reliait les communes d'Eloise en Haute Savoie et Léaz dans l'Ain. La première mention d'un pont remonte à 1460 ; il s'agissait alors d'un ouvrage naturel ayant pour "point d'appui" un îlot, dit l'île de la Madone, au milieu du fleuve, à un endroit très encaissé où les rives sont alors très rapprochées. Ce "pont", régulièrement reconstruit au 17e siècle (alors voie de passage stratégique lors de la guerre de Trente Ans), et au 18e siècle, perdure jusqu'en 1896, date à laquelle il est décidé de construire un ouvrage fixe. Le nouveau pont est construit en 1897, avec des matériaux provenant de communes de l'Ain (ainsi les moellons et la pierre de taille de Châtillon-en-Michaille). Détruit en juin 1940 pour freiner les Allemands, on lui substitue une passerelle de bois qui est incendiée par les maquisards en 1943. Un passage sommaire, fait de planches de bois, est alors mis en place. La reconstruction d'un ouvrage fixe avait été abandonnée en raison des études préalables à l'implantation du barrage de Génissiat qui assurèrent que les eaux de sa retenue engloutiraient le site ; engloutissement qui fut effectif lors de la mise en service du barrage en 1948.

Période(s) principale(s) : Moyen Age (?), 3e quart 15e siècle (?), 4e quart 19e siècle, 2e quart 20e siècle
Dates : 1897 (daté par travaux historiques), 1940

Description

Les passages de Grésin reliaient le hameau du même nom, se trouvant en limite sud-ouest de Léaz dont il dépend, à la forêt d'Eloïse, en limite nord-ouest de la commune haut-savoyarde. Tel qu'il apparaît sur l'iconographie ancienne et le cadastre napoléonien, le pont naturel consiste en un îlot formé par un enrochement naturel au milieu du cours du Rhône (Fig. 2-4), que des passages précaires, type planches de bois lancées en travers du fleuve, reliaient aux deux rives, de chaque côté. Le pont fixe, établi à 70 m en aval de ce passage naturel, est un pont voûté, en moellons et pierre de taille, offrant un arc de 12 m d'ouverture.

Eléments descriptifs

Matériau(x) du gros-oeuvre, mise en oeuvre et revêtement : bois ; pierre ; pierre de taille ; moellon
Couvrements : voûte en berceau segmentaire ; voûte en berceau plein-cintre

Typologies et état de conservation

Typologies : bac ; pont naturel ; pont voûté
État de conservation : détruit

Statut, intérêt et protection

Repérage carte de Cassini. et cadastre napo. Anciens passages et ponts entre la commune de Léaz (01 ; lieu : Grésin) et la commune d'Eloise (74).

Statut de la propriété : propriété publique (?)

Références documentaires

Documents figurés

- **[Carte de France] / César-François Cassini de Thury (cartographe), [2e moitié du 18e siècle] (IGN, repr. numérique)**
  [Carte de France] / César-François Cassini de Thury (cartographe), [2e moitié du 18e siècle]. 1 carte : en coul. Ech. 1 : 86400 (IGN, repr. numérique)

- **Carte d´une partie du cours du Rhône, extraite de celle de Cassini. [S.d.]. 1 dess.(?) : en noir (BnF - Estampes : Va 1, t. 1, Microfilm H. 106148)**
  Carte d´une partie du cours du Rhône, extraite de celle de Cassini. [S.d.]. 1 dess.(?) : en noir (BnF - Estampes : Va 1, t. 1, Microfilm H. 106148) Notes : Extr. de "Topographie de la France. Département de l´Ain". Figuration succincte des points de passage entre Seyssel et Cologny / Collonge
  BnF, Est. : Va 1, t. 1, Microfilm H. 106148

- **Vue du pont de Grezin / Dessiné et gravé par Boissel. [S.d.]. 1 est. : en noir (Planche 1) (BnF -**
  Vue du pont de Grezin / Dessiné et gravé par Boissel. [S.d.]. 1 est. : en noir (Planche 1) (BnF - Estampes : Va 1, t. 4, Microfilm H. 106446)

- **[Pont de Grezin] / Dessiné par Boissel ; gravé par C. [S.d.]. 1 est. : en noir (Planche XV). (BnF -**
  [Pont de Grezin] / Dessiné par Boissel ; gravé par C. [S.d.]. 1 est. : en noir (Planche XV). (BnF - Estampes : Va 1, t. 4, Microfilm H. 106447)

- **Pont de Grezin (sur le Rhône) / H. de B. (?) ; Lith. de H. Brunet et Cie à Lyon. [19e siècle]. 1**
  Pont de Grezin (sur le Rhône) / H. de B. (?) ; Lith. de H. Brunet et Cie à Lyon. [19e siècle]. 1 est. : lithogr., en noir (BnF - Estampes : Va 1, t. 4, Microfilm H. 106448) Notes : Extr. de "Topographie de la France. Département de l´Ain". Initiales "H. de B." sous le document, en bas, à gauche

- **Tableau d´assemblage du plan cadastral parcellaire de la Commune de Léaz / 1:15000. 1806-1867. 1**
  Tableau d´assemblage du plan cadastral parcellaire de la Commune de Léaz / 1:15000. 1806-1867. 1 plan : en coul. (AD Ain, CAD 2682841)

- **Leaz. Section C3 de Gresin / 1806-1867. 1 plan : en coul. (AD Ain, CAD 2682854)**
  Leaz. Section C3 de Gresin / 1806-1867. 1 plan : en coul. (AD Ain, CAD 2682854)

- **Pont de Grésin près de Bellegarde / D. & W. édit., [19.. ?]. 1 impr. photoméc. (carte**
  Pont de Grésin près de Bellegarde / D. & W. édit., [19.. ?]. 1 impr. photoméc. (carte postale) : n. et b. (AD Ain. Série Fi, CP2684382) Notes : vue verticale ; timbre et tampon ; a voyagé

- **Eloise - Pont de Grésin / Vernoud phot. ; Perrier édit., [1ère moitié du 20e siècle]. 1 impr.**
  Eloise - Pont de Grésin / Vernoud phot. ; Perrier édit., [1ère moitié du 20e siècle]. 1 impr. photoméc. (carte postale) : n. et b. (Collection particulière) Notes : pont en pierre construit en 1897

Bibliographie

- **BROCARD, Maurice. L'Ain des grands ponts. Ain. Rhône. Valserine. Saône. Lyon : Editions de la Tour**
  BROCARD, Maurice. **L'Ain des grands ponts. Ain. Rhône. Valserine. Saône**. Lyon : Editions de la Tour Gile, [D.l. 1993]
  p. 73

- **DUFOURNET, Paul. Ponts et passages du Rhône entre le Pas-de-l'Ecluse et Yenne, et le réseau routier**
  DUFOURNET, Paul. **Ponts et passages du Rhône entre le Pas-de-l'Ecluse et Yenne, et le réseau routier correspondant, dans l'Antiquité**. *La Revue savoisienne*, 1973, 113, p. 76-96
  Pont de Grésin, p. 82-84, ill.

- **Le Pont de Grésin. Notice [en ligne]. Accès internet : <URL :**
  Le Pont de Grésin. Notice [en ligne]. Accès internet : <URL : http://etcomp.pagesperso-orange.fr/bellegarde/gresin.htm>

Annexe 1

Pont de Grésin (extr. de : DUFOURNET, Paul. **Ponts et passages du Rhône entre le Pas-de-l'Ecluse et Yenne, et le réseau routier correspondant, dans l'Antiquité**. *La Revue savoisienne*, 1973, 113, p. 82) :
"Entre le village d´Eloise sur la rive gauche et celui de Grésin (commune de Léaz) sur l´autre rive, le Rhône encaissé présentait une particularité remarquable. Au milieu de son cours très resserré, un rocher, formant îlot, avait résisté à l´érosion ; il avait environ 30 pieds de large. Il ménageait entre lui et la rive gauche un vide de 10 pieds et de l´autre de 24 pieds, au-dessus d´un vide de 60 pieds en période d´étiage. Il suffisait, à l´origine, d´y placer deux ou trois troncs d´arbres avec platelage léger pour passer commodément à pied, à mulet et sans doute aussi à cheval. Il est à penser que de si heureuses dispositions ont été utilisées dès l´âge des premiers cheminements".

Illustrations

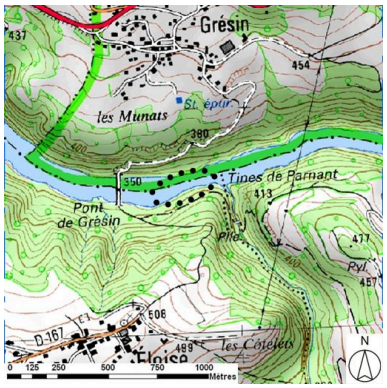

Plan de situation (sur fond de SCAN25(R) (C) IGN-2008 (C) Région Rhône-Alpes Licence n°2008-CISE27-1010) Dess. S. Delétoille
IVR82_20100101568NUD

[Pont de Grésin, extrait de la Carte de France] / César-François Cassini de Thury ; Institut géographique national. Reprod. numérique. 1:86400. [2e moitié du 18e siècle]. 1 carte : en coul. Phot. BNF, Autr. César-François et Jean-Dominique, dits les Cassini
IVR82_20100100013NUCA

Vue du pont de Grezin / Dessiné et gravé par Boissel. [S.d.]. 1 est. : en noir. (Planche 1) (BnF - Estampes : Va 1, t. 4, Microfilm H. 106446) Phot. BNF, Autr. Boissel (dessinateur), Autr. Boissel (graveur)
IVR82_20100100011NUCA

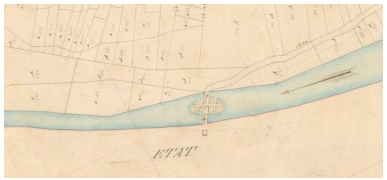

Leaz. Section C3 de Gresin [Détail] / 1806-1867. 1 plan : en coul. (AD Ain. Sous-série 3 P, CAD 2682854)
Phot. AD Ain
IVR82_20100100014NUCA



Pont de Grezin (sur le Rhône) / H. de B. (?) ; Lith. de H. Brunet et Cie à Lyon. [19e siècle]. 1 est. : lithogr., en noir. (BnF - Estampes : Va 1, t. 4, Microfilm H. 106448). Image recadrée
Phot. I. Havard, Autr. Brunet (lithographe)
IVR82_20100100012NUCA

Eloise - Pont de Grésin / Vernoud phot. ; Perrier édit., [1ère moitié du 20e siècle]. 1 impr. photoméc. (carte postale) : n. et b. (Collection particulière). Carte postale recadrée représentant le pont en pierre construit en 1897
Phot. B. Decrock, Autr. Vernoud (photographe)
IVR82_20100100104NUCAB



Vue du site en amont de la passerelle actuelle
Phot. B. Decrock
IVR82_20100100131NUCA

Dossiers liés

Dossiers de synthèse :
Ponts du Rhône : ponts, ponceaux, passerelles, viaducs (IA00000332)
Oeuvre(s) contenue(s) :
Oeuvre(s) en rapport :
Présentation de l'étude des points de franchissement du Rhône en région Rhône-Alpes (IA00000331) Rhône-Alpes, Rhône-Alpes
Passerelle dite pont de Grésin (IA01000513) Rhône-Alpes, Ain, Léaz, 01 Léaz, Grésin, 74 Eloise, chemin du Pont , V.C. 2

Auteur(s) du dossier : Isabelle Havard, Bruno Decrock
Copyright(s) : © Région Rhône-Alpes, Inventaire général du patrimoine culturel

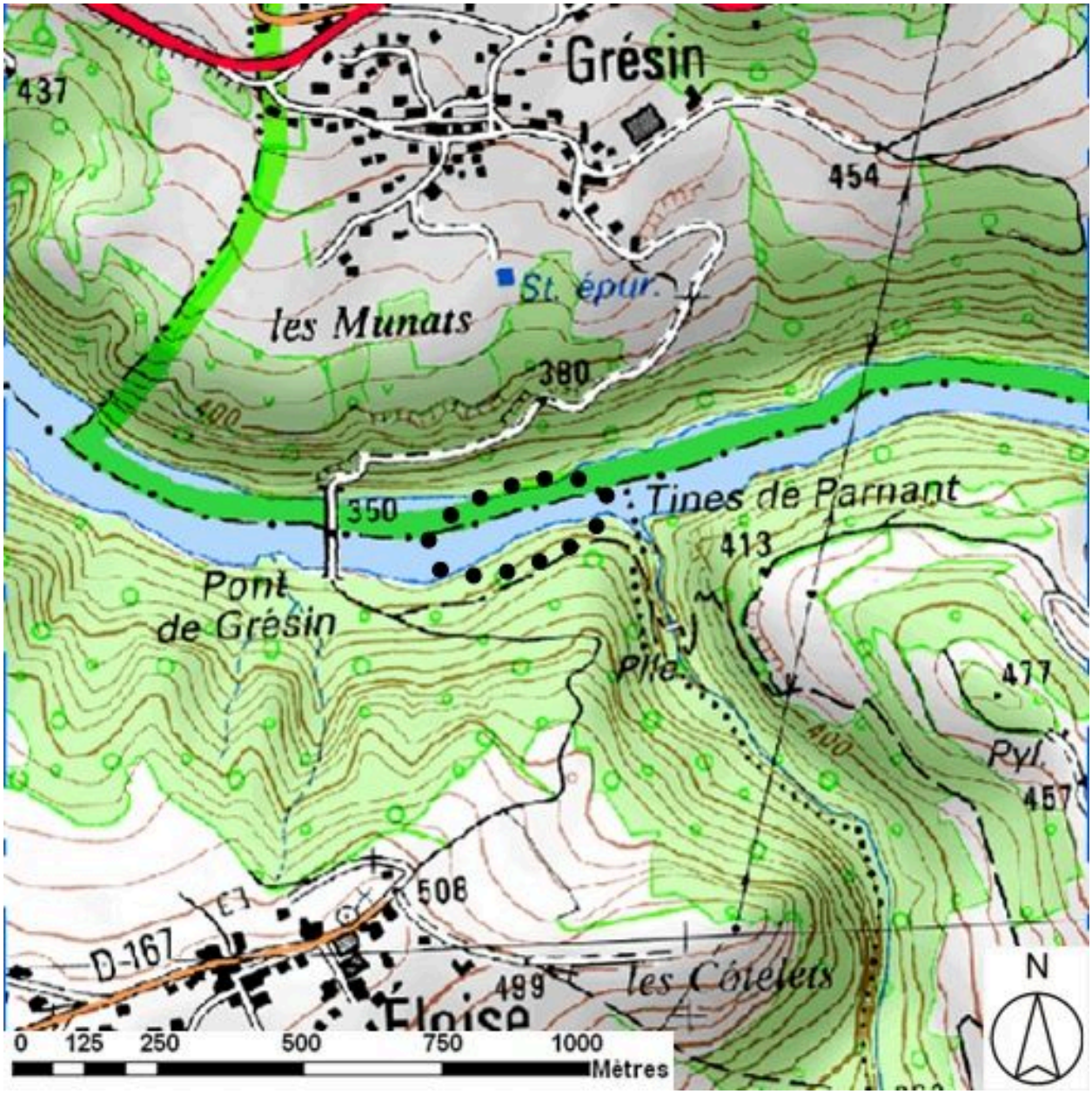

Plan de situation (sur fond de SCAN25(R) (C) IGN-2008 (C) Région Rhône-Alpes Licence n°2008-CISE27-1010)

IVR82_20100101568NUD
Auteur de l'illustration : S. Delétoille
Technique de relevé : reprise de fond ; Échelle : 1:25000
© Région Rhône-Alpes, Inventaire général du patrimoine culturel ; © IGN
reproduction interdite

[Pont de Grésin, extrait de la Carte de France] / César-François Cassini de Thury ; Institut géographique national. Reprod. numérique. 1:86400. [2e moitié du 18e siècle]. 1 carte : en coul.

IVR82_20100100013NUCA
Auteur de l'illustration : BNF
Auteur du document reproduit : César-François et Jean-Dominique, dits les Cassini
Échelle : 1:86400
© Région Rhône-Alpes, Inventaire général du patrimoine culturel ; © Bibliothèque nationale de France
reproduction soumise à autorisation du titulaire des droits d'exploitation

Vue du pont de Grezin / Dessiné et gravé par Boissel. [S.d.]. 1 est. : en noir. (Planche 1) (BnF - Estampes : Va 1, t. 4, Microfilm H. 106446)

Référence du document reproduit :

- **Vue du pont de Grezin / Dessiné et gravé par Boissel. [S.d.]. 1 est. : en noir (Planche 1) (BnF -**
  Vue du pont de Grezin / Dessiné et gravé par Boissel. [S.d.]. 1 est. : en noir (Planche 1) (BnF - Estampes : Va 1, t. 4, Microfilm H. 106446)

IVR82_20100100011NUCA
Auteur de l'illustration : BNF
Auteur du document reproduit : Boissel (dessinateur), Boissel (graveur)
© Région Rhône-Alpes, Inventaire général du patrimoine culturel ; © Bibliothèque nationale de France
reproduction soumise à autorisation du titulaire des droits d'exploitation

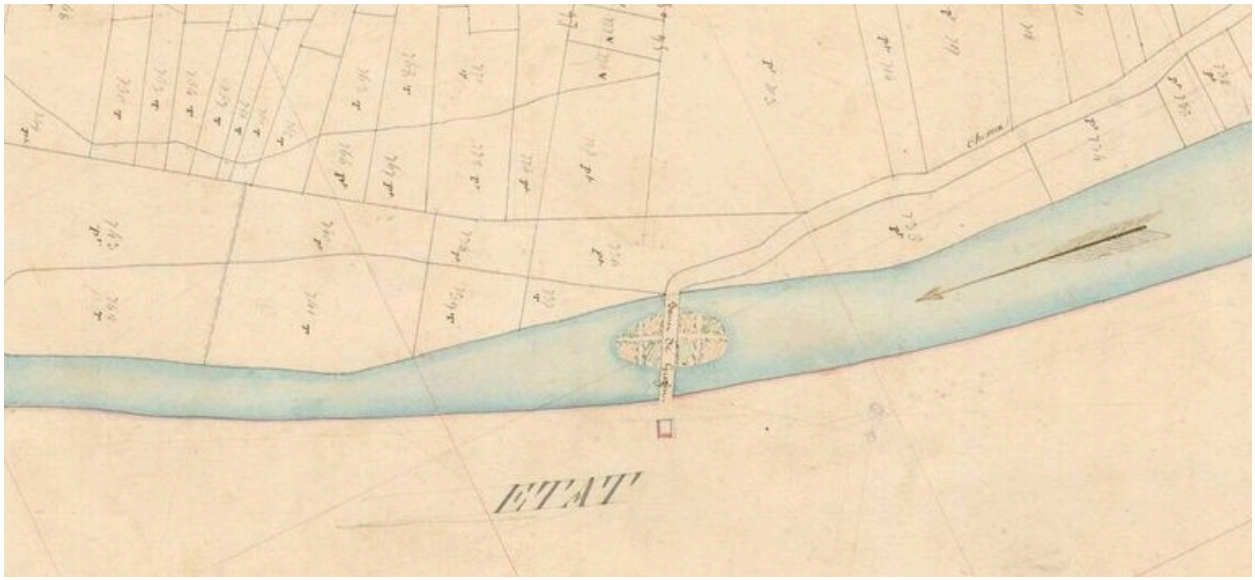

Leaz. Section C3 de Gresin [Détail] / 1806-1867. 1 plan : en coul. (AD Ain. Sous-série 3 P, CAD 2682854)

Référence du document reproduit :

- **Leaz. Section C3 de Gresin / 1806-1867. 1 plan : en coul. (AD Ain, CAD 2682854)**
  Leaz. Section C3 de Gresin / 1806-1867. 1 plan : en coul. (AD Ain, CAD 2682854)

IVR82_20100100014NUCA
Auteur de l'illustration : AD Ain
© Région Rhône-Alpes, Inventaire général du patrimoine culturel ; © Archives départementales de l'Ain
reproduction soumise à autorisation du titulaire des droits d'exploitation



Pont de Grezin (sur le Rhône) / H. de B. (?) ; Lith. de H. Brunet et Cie à Lyon. [19e siècle]. 1 est. : lithogr., en noir. (BnF - Estampes : Va 1, t. 4, Microfilm H. 106448). Image recadrée

Référence du document reproduit :

- **Pont de Grezin (sur le Rhône) / H. de B. (?) ; Lith. de H. Brunet et Cie à Lyon. [19e siècle]. 1**
  Pont de Grezin (sur le Rhône) / H. de B. (?) ; Lith. de H. Brunet et Cie à Lyon. [19e siècle]. 1 est. : lithogr., en noir (BnF - Estampes : Va 1, t. 4, Microfilm H. 106448) Notes : Extr. de "Topographie de la France. Département de l´Ain". Initiales "H. de B." sous le document, en bas, à gauche

IVR82_20100100012NUCA
Auteur de l'illustration : I. Havard
Auteur du document reproduit : Brunet (lithographe)
© Région Rhône-Alpes, Inventaire général du patrimoine culturel ; © Bibliothèque nationale de France
reproduction soumise à autorisation du titulaire des droits d'exploitation

Eloise - Pont de Grésin / Vernoud phot. ; Perrier édit., [1ère moitié du 20e siècle]. 1 impr. photoméc. (carte postale) : n. et b. (Collection particulière). Carte postale recadrée représentant le pont en pierre construit en 1897

Référence du document reproduit :

- **Eloise - Pont de Grésin / Vernoud phot. ; Perrier édit., [1ère moitié du 20e siècle]. 1 impr.**
  Eloise - Pont de Grésin / Vernoud phot. ; Perrier édit., [1ère moitié du 20e siècle]. 1 impr. photoméc. (carte postale) : n. et b. (Collection particulière) Notes : pont en pierre construit en 1897

IVR82_20100100104NUCAB
Auteur de l'illustration : B. Decrock
Auteur du document reproduit : Vernoud (photographe)
© Région Rhône-Alpes, Inventaire général du patrimoine culturel
reproduction soumise à autorisation du titulaire des droits d'exploitation

Vue du site en amont de la passerelle actuelle

IVR82_20100100131NUCA
Auteur de l'illustration : B. Decrock
© Région Rhône-Alpes, Inventaire général du patrimoine culturel
reproduction soumise à autorisation du titulaire des droits d'exploitation