



Rhône-Alpes, Savoie
Le Bourget-du-Lac
Le Varon
chemin des Varons

Moulins Degrange actuellement logement et atelier de menuiserie

Références du dossier

Numéro de dossier : IA73002787

Date de l'enquête initiale : 2012

Date(s) de rédaction : 2012

Cadre de l'étude : patrimoine industriel Patrimoine hydraulique des Pays de Savoie

Degré d'étude : monographié

Désignation

Dénomination : moulin

Compléments de localisation

Milieu d'implantation : en village

Réseau hydrographique : Ruisseau de la Frédoire; bassin-versant du lac du Bourget

Références cadastrales : 2014. AR 85 AP 233, 234, 238, 239

Historique

Deux moulins et un battoir appartenant à François Degrange apparaissent sur le premier cadastre français de 1863 au lieu-dit "Village de Varon". Ils sont alimentés par une dérivation du ruisseau de la Frédoire. L'eau peut être stockée dans deux retenues en amont des artifices. Sur le cadastre rénové de 1988, la configuration du site a évolué. De nouveaux bâtiments ont été réalisés et les réserves d'eau ont été comblées. L'un des moulins est actuellement occupé par un logement. L'ancien emplacement du battoir est occupé par une activité de menuiserie.

Période(s) principale(s) : 2e moitié 19e siècle

Dates : 1863 (daté par source)

Description

Plusieurs bâtiments sont visibles. L'un des anciens moulins est actuellement occupé par un logement. Il est mitoyen avec deux autres édifices. Le bâtiment s'organise sur un plan carré sur deux niveaux : un rez-de-chaussée et un étage. Il est couvert d'un toit à longs pans. L'emplacement de l'ancien battoir est actuellement occupé par un atelier de menuiserie. Le bâtiment s'organise sur trois niveaux : un étage de sous-bassement, un rez-de-chaussée et un étage de comble. Il est construit en pierre est couvert d'un essentage de planches dans sa partie haute. Il est couvert d'un toit à longs pans. Une roue est toujours visible dans le bâtiment.

Éléments descriptifs

Plan : plan carré régulier

Étage(s) ou vaisseau(x) : rez-de-chaussée, étage de soubassement, 1 étage carré, étage de comble

Type(s) de couverture : toit à longs pans

Énergies : énergie hydraulique

Statut, intérêt et protection

Le site était situé en rive gauche du ruisseau de la Frédoire.

Statut de la propriété : propriété privée

Références documentaires

Documents d'archive

- **FR.AD073, 3P 7051, Premier cadastre français, Bourget (Le), Section A, feuille 2, 1863.**
FR.AD073, 3P 7051, Premier cadastre français, Bourget (Le), Section A, feuille 2, 1863.
- **FR.AD073, 3P 7052, Cadastre rénové, Bourget-du-Lac (Le), Section B, feuille 1, 1988.**
FR.AD073, 3P 7052, Cadastre rénové, Bourget-du-Lac (Le), Section B, feuille 1, 1988.

Illustrations



Premier cadastre français, 1863
Phot. Yannick Milleret
IVR82_20127301969NUCA



Cadastre rénové, 1988
Phot. Yannick Milleret
IVR82_20127301970NUCA



Cadastre actuel, 2011
Phot. Yannick Milleret
IVR82_20127301971NUCA



Vue de l'emplacement de l'ancien
battoir actuellement occupé
par un atelier de menuiserie
Phot. Yannick Milleret
IVR82_20127301972NUCA



Vue de l'un des anciens moulins
actuellement occupé par un logement
Phot. Yannick Milleret
IVR82_20127301973NUCA

Dossiers liés

Dossiers de synthèse :

Patrimoine hydraulique de la Savoie : présentation de l'étude départementale (IA00141274) Rhône-Alpes, Savoie, Savoie

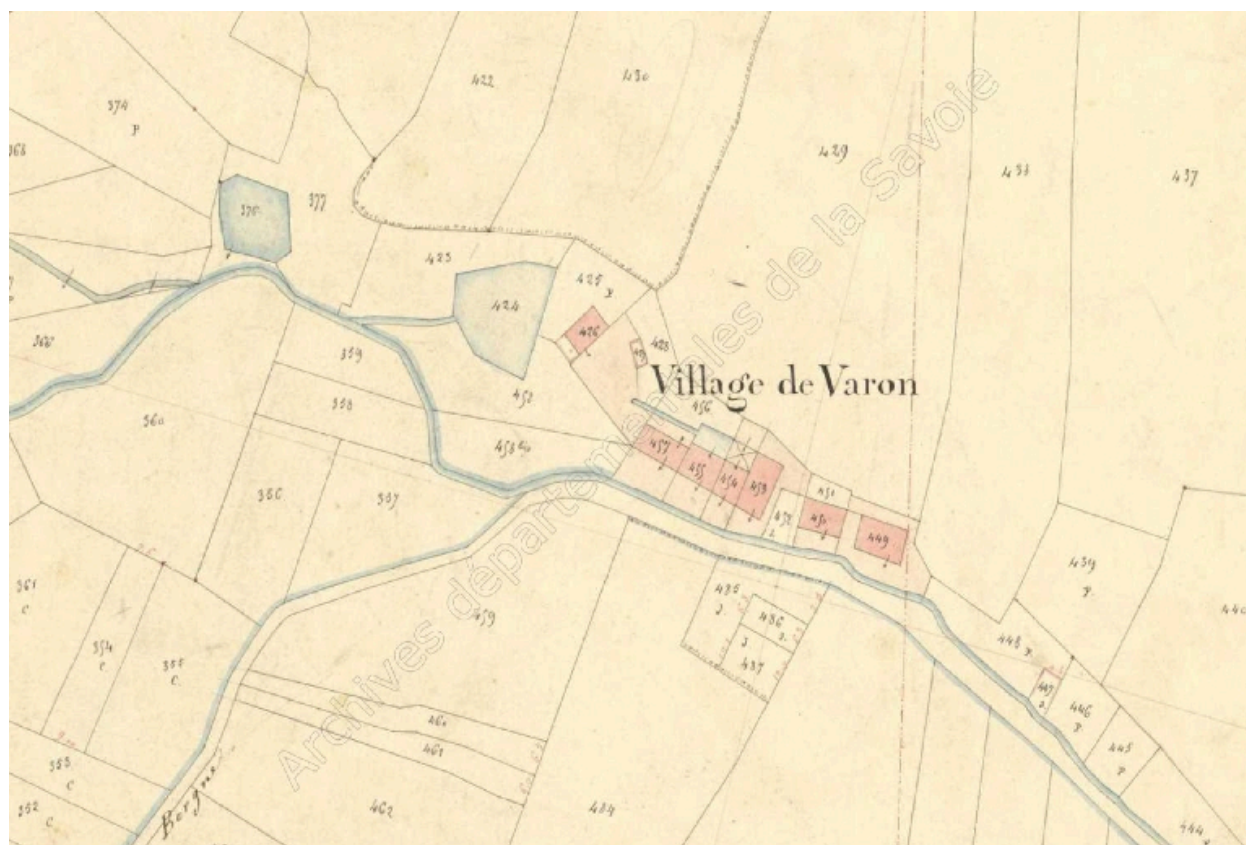
Oeuvre(s) contenue(s) :

Oeuvre(s) en rapport :

Paysage du bassin-versant du Lac du Bourget et tributaires (IA73002685) Rhône-Alpes, Savoie, Chambéry

Auteur(s) du dossier : Yannick Milleret, Clara Bérelle

Copyright(s) : © Région Rhône-Alpes, Inventaire général du patrimoine culturel ; © Assemblée des Pays de Savoie



Premier cadastre français, 1863

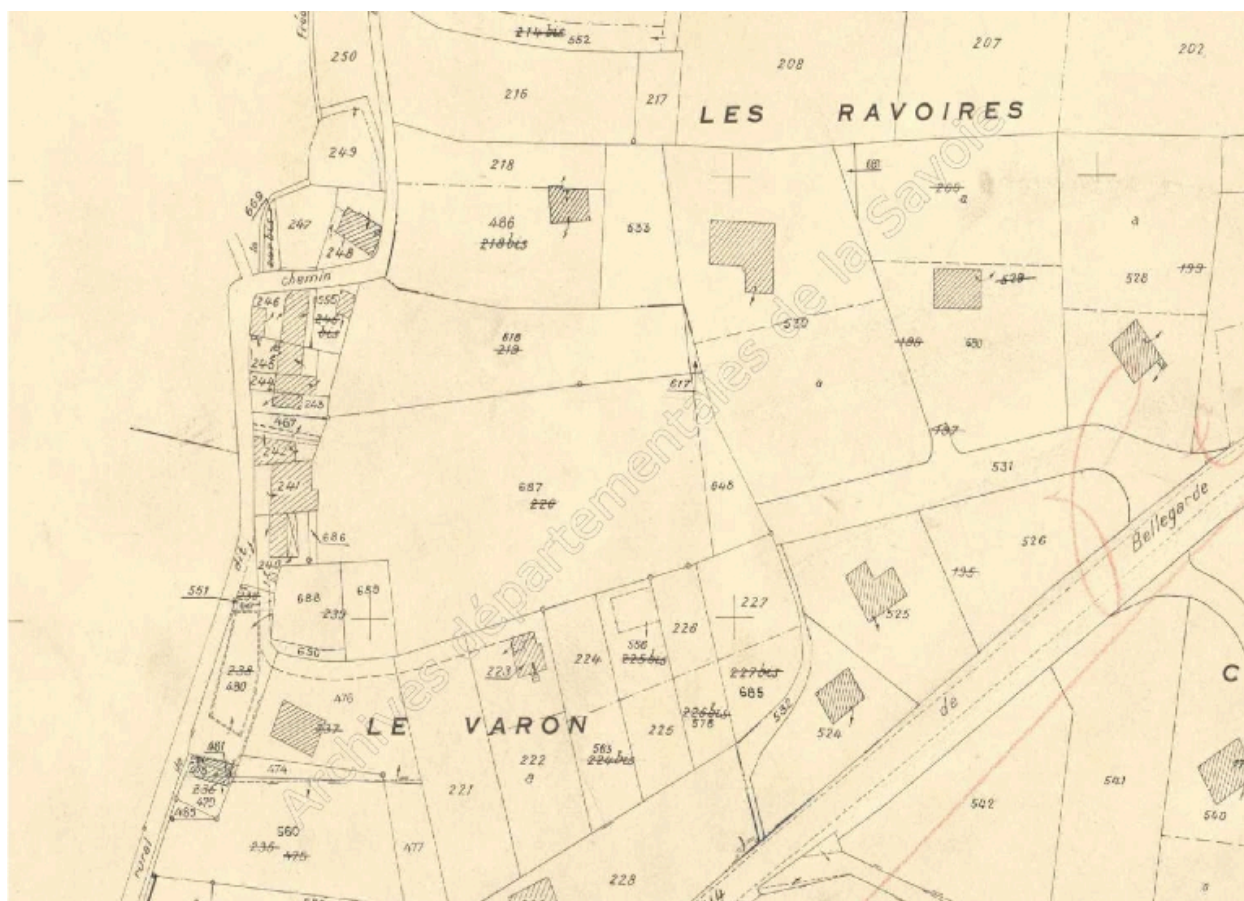
Référence du document reproduit :

- **Premier cadastre français, Bourget (Le), section A, feuille 2, 1863**
Premier cadastre français, Bourget (Le), section A, feuille 2, 1863
AD Savoie : 3P 7051

IVR82_20127301969NUCA

Auteur de l'illustration : Yannick Milleret

© Région Rhône-Alpes, Inventaire général du patrimoine culturel ; © Assemblée des Pays de Savoie
reproduction soumise à autorisation du titulaire des droits d'exploitation



Cadastre rénové, 1988

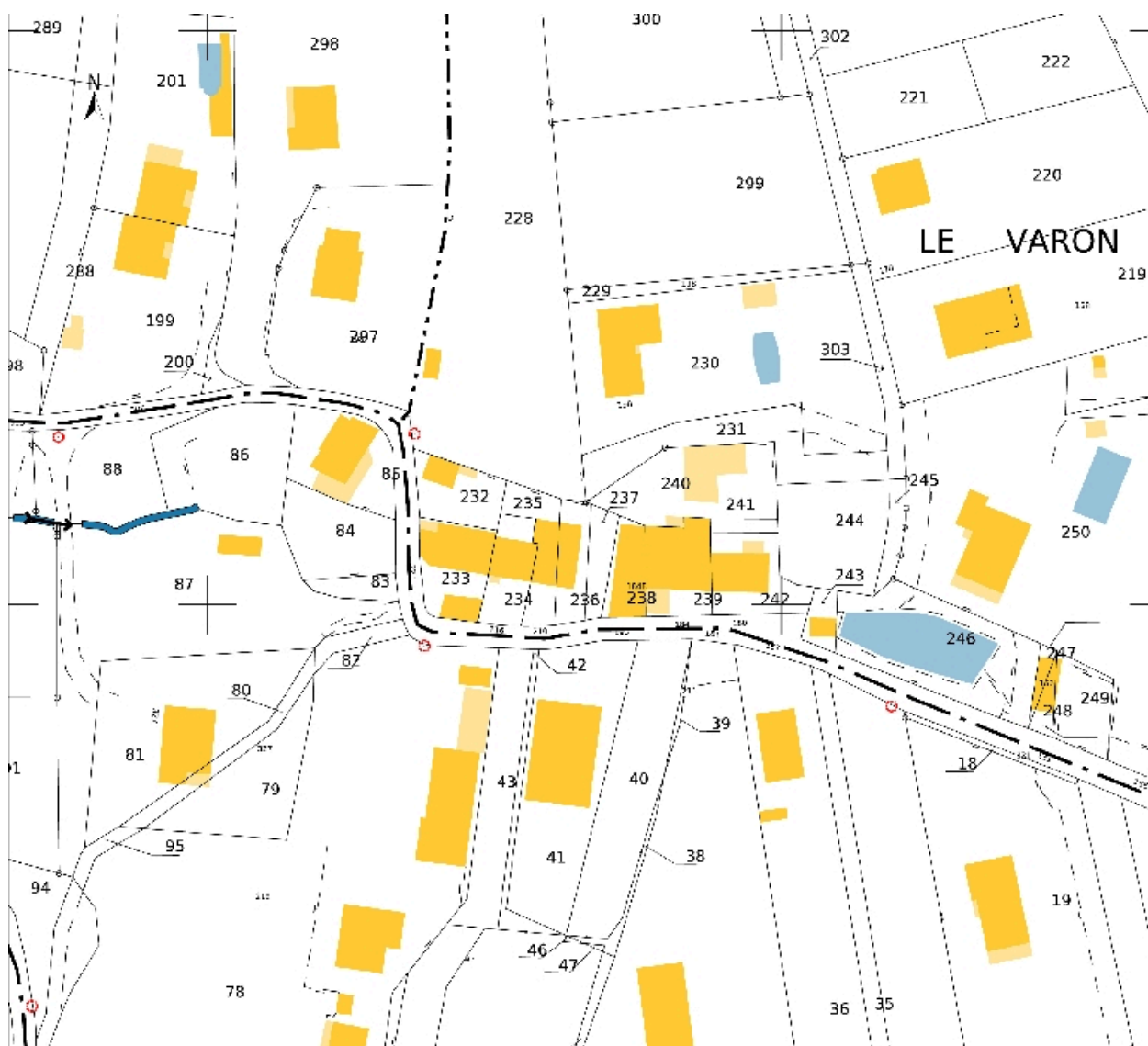
Référence du document reproduit :

- **Cadastre rénové, Bourget-du-Lac (Le), Section B, feuille 1, 1988**
Cadastre rénové, Bourget-du-Lac (Le), Section B, feuille 1, 1988
AD Savoie : 3P 7052

IVR82_20127301970NUCA

Auteur de l'illustration : Yannick Milleret

© Région Rhône-Alpes, Inventaire général du patrimoine culturel ; © Assemblée des Pays de Savoie
reproduction soumise à autorisation du titulaire des droits d'exploitation



Cadastre actuel, 2011

Référence du document reproduit :

- **Cadastre actuel, 2011**
Cadastre actuel, 2011

IVR82_20127301971NUCA

Auteur de l'illustration : Yannick Milleret

© Région Rhône-Alpes, Inventaire général du patrimoine culturel ; © Assemblée des Pays de Savoie
reproduction soumise à autorisation du titulaire des droits d'exploitation



Vue de l'emplacement de l'ancien battoir actuellement occupé par un atelier de menuiserie

Référence du document reproduit :

- **Vue de l'emplacement de l'ancien battoir actuellement occupé par un atelier de menuiserie**Photo
Vue de l'emplacement de l'ancien battoir actuellement occupé par un atelier de menuiseriePhoto
CDP Savoie

IVR82_20127301972NUCA

Auteur de l'illustration : Yannick Milleret

© Région Rhône-Alpes, Inventaire général du patrimoine culturel ; © Assemblée des Pays de Savoie
reproduction soumise à autorisation du titulaire des droits d'exploitation



Vue de l'un des anciens moulins actuellement occupé par un logement

Référence du document reproduit :

- **Vue de l'un des anciens moulins actuellement occupé par un logement**Photo
Vue de l'un des anciens moulins actuellement occupé par un logementPhoto
CDP Savoie

IVR82_20127301973NUCA

Auteur de l'illustration : Yannick Milleret

© Région Rhône-Alpes, Inventaire général du patrimoine culturel ; © Assemblée des Pays de Savoie
reproduction soumise à autorisation du titulaire des droits d'exploitation