Rhône-Alpes, Savoie
Les Avanchers-Valmorel
Chef-lieu

Moulin à farine Vorger et consorts (détruit)

Références du dossier

Numéro de dossier : IA73003873
Date de l'enquête initiale : 2015
Date(s) de rédaction : 2016
Cadre de l'étude : enquête thématique départementale Patrimoine hydraulique des Pays de Savoie
Degré d'étude : recensé

Désignation

Dénomination : moulin à farine

Compléments de localisation

Milieu d'implantation : en village
Réseau hydrographique : Ruisseau du Carroz ; bassin-versant Isère moyenne
Références cadastrales : 2014, ZK, 413

Historique

Le moulin n'existe pas sur le premier cadastre français de 1885. Il est probablement construit en 1892. En 1893, il appartient en indivision à Philippe Vorger, Édouard Vibert, Jean François Murat, Jean-Pierre Vibert, Pierre André Rellier, Michel Vibert, Émile Murat, Marie Murat, Thérèse Rochaix (veuve Bouvier). Ils s'opposent au projet de la fruitière construite en aval (IA73003872). L'avis du maire dans le certificat d'enquête du 15 décembre 1893 fait observer "que les réclamations des sus nommés doivent être considérée comme étant d'aucune importance attendu que la construction du moulin pour le maintien duquel ils réclament n'a pas été autorisée et que ledit moulin est en ruine" (FR.AD073, 83S7). Un accord de partage des eaux entre la fruitière et le moulin est finalement trouvé au cours de la visite des lieux par les ingénieurs du service des Ponts et chaussées le 17 janvier 1894 (FR.AD073, 83S7). La matrice cadastrale des propriétés bâties précise que le moulin Vorger et consorts est démoli en 1901 (FR.AD073, 3P 1805). Actuellement, il n'existe plus. Son emplacement a été utilisé pour élargir la rue.

Période(s) principale(s) : 4e quart 19e siècle ()
Dates : 1892 (daté par source)

Description

Le moulin était implanté en rive gauche du ruisseau du Carroz, en amont immédiat de la fromagerie des Avanchers (IA73003872). La prise d'eau se faisait sans retenue ni barrage au moyen d'une simple coupure dans la rive gauche du ruisseau. Un chenal en planche soutenu par des chevalets amenait l'eau jusqu'à la roue. Actuellement, le moulin n'existe plus. A son emplacement, la route a été élargie et le ruisseau du Carroz est busé.

Eléments descriptifs

Énergies : énergie hydraulique : produite sur place

Typologies et état de conservation

État de conservation : détruit

Statut, intérêt et protection

L'emplacement du site se trouve au cœur du village des Avanchers.

Statut de la propriété : propriété de la commune

Références documentaires

Documents d'archive

- **FR.AD073, 83S7, Les Avanchers, 1863-1900.**
  FR.AD073, 83S7, Service hydraulique. Les Avanchers : Affaires diverses (1884-1906). Usines : scieries Rey (1861-1866), Aspord (1865), Chardin (1865), Dunand (1880), Santon (1880), Aspord (1881), Tournieux (1882), scierie et moulin Simille (Torchet, 1889), scierie et moulin Vibert (Meiller, 1889), fromagerie (Carroz, 1894), scierie Santon (1894), 1863-1900.
  AD Savoie : 83S7

- **FR.AD073, 49SPC2, Les Avanchers, 1865-1894.**
  FR.AD073, 49SPC2, Ponts et chaussées, service hydraulique, Les Avanchers : scieries et moulins Chardin, Aspord, Rey, Dunand, Tournieux, Vibert, Simille, Santon (torrent Morel, Torchet, Meiller, Carroz, 1865-1894) ; fromagerie des Avanchers (Carroz, 1893-1894), 1865-1894.
  AD Savoie : 49SPC2

- **FR.AD073, 3P 1805, 1886.**
  FR.AD073, 3P 1805, Matrice cadastrale des propriétés bâties, Avanchers (Les), 1886.
  AD Savoie : 3P 1805

- **FR.AD073, J1706, Les Avanchers-Valmorel, 1999.**
  FR.AD073, J1706, Inventaire des moulins de Savoie. Association des amis des moulins savoyards. Nicole Gotteland, Louis Crabières, commune Les Avanchers-Valmorel, 1999.
  AD Savoie : J1706

Illustrations

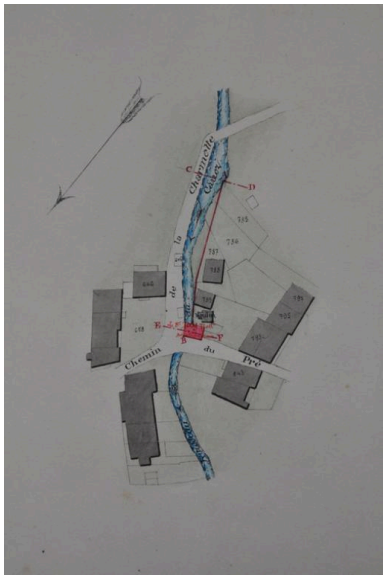

Plan du site, 1894 (FR.AD073, 83S7).
IVR84_20167301844NUCA

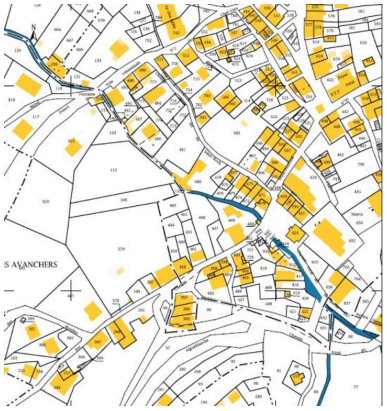

Cadastre actuel, 2015.
IVR84_20167301843NUCA

Dossiers liés

Dossiers de synthèse :

Patrimoine hydraulique de la Savoie : présentation de l'étude départementale (IA00141274) Rhône-Alpes, Savoie, Savoie
Oeuvre(s) contenue(s) :
Oeuvre(s) en rapport :
Paysage du bassin-versant de l'Isère moyenne (IA73003620)

Auteur(s) du dossier : Clara Bérelle
Copyright(s) : © Région Rhône-Alpes, Inventaire général du patrimoine culturel ; © Assemblée des Pays de Savoie

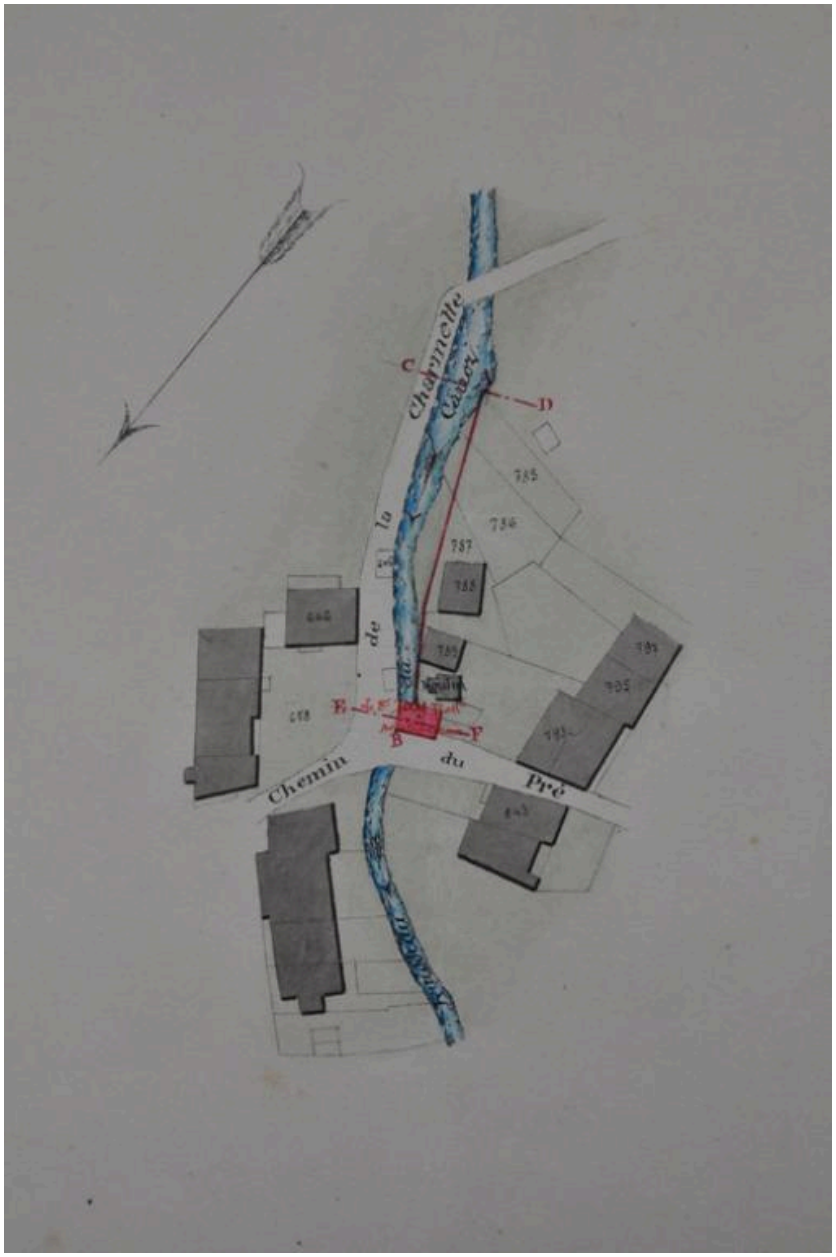

Plan du site, 1894 (FR.AD073, 83S7).

IVR84_20167301844NUCA
© Archives départementales de la Savoie
reproduction soumise à autorisation du titulaire des droits d'exploitation

Cadastre actuel, 2015.

IVR84_20167301843NUCA
© Ministère des finances, CIDF, Service du cadastre
reproduction soumise à autorisation du titulaire des droits d'exploitation