Rhône-Alpes, Savoie
Yenne
Landrecin
Landrecin

Moulin Jolens dit moulin de Landrecin actuellement logement

Références du dossier

Numéro de dossier : IA73002634
Date de l'enquête initiale : 2009
Date(s) de rédaction : 2010
Cadre de l'étude : patrimoine industriel Patrimoine hydraulique des Pays de Savoie
Degré d'étude : monographié

Désignation

Dénomination : moulin
Parties constituantes non étudiées : atelier de fabrication, logement

Compléments de localisation

Milieu d'implantation : en écart
Réseau hydrographique : Rivière de La Méline
Références cadastrales : 2007. B 1252, 2191, 2192

Historique

Le moulin est construit au cours du 18e siècle. En 1730, il appartient à François d'Hauteville. En 1879, il est la propriété de Benoît Jolens qui l'exploite pour la production de farine. Le moulin est détruit par le feu dans les années 1910 (1913 ?) puis il est reconstruit avec de nouveaux équipements dont un ascenseur à godets. Sur le premier cadastre français de 1922, un moulin et un pressoir sont présents et appartiennent à Paul Jolens. Le site cesse son activité à la fin des années 1960 (1966 ?). Les équipements ont été soit vendus soit détruits. Le moulin a été réhabilité en logement. Une dérivation sur la rivière de la Méline alimentait ce moulin via un canal. La force motrice servait à l´entrainement de la machinerie du moulin et à la production d´électricité pour le moulin.

Période(s) principale(s) : 1ère moitié 18e siècle

Description

Le site se compose de deux bâtiments : un moulin et un logement. Le moulin est de plan en L sur quatre niveaux : un étage de soubassement, un rez-de-chaussée et deux étages. L´étage de soubassement était occupé par la machinerie. La roue, encore visible, se trouve au sud-ouest du bâtiment. La turbine est encore en place à gauche de la roue. Le rez-de-chaussée et les deux étages étaient occupés par les broyeuses, les trieuses et le planchistère. Tous ces équipements ont été démantelés lors de la fermeture du moulin. Sur la façade nord-est du rez-de-chaussée est présent l´ancien quai de chargement. Le bâtiment dispose d´un toit à longs pans avec demi-croupe au nord et au sud, recouvert de tuiles mécaniques. Au nord du moulin, un bâtiment de plan en L sur deux niveaux : un rez-de-chaussée et un étage servait d´habitation et d´écurie pour la famille du meunier. Ce bâtiment a gardé la fonction de logement.

Eléments descriptifs

Matériau(x) du gros-oeuvre, mise en oeuvre et revêtement : pierre ; béton
Matériau(x) de couverture : tuile mécanique
Plan : plan régulier en L
Étage(s) ou vaisseau(x) : étage de soubassement, rez-de-chaussée, 2 étages carrés

Type(s) de couverture : toit à longs pans ; demi-croupe
Énergies : énergie hydraulique

Typologies et état de conservation

État de conservation : remanié

Statut, intérêt et protection

Le bâtiment se trouve à proximité de la route départementale 1504.

Statut de la propriété : propriété privée

Références documentaires

Documents d'archive

- **FR.AD073 sous-série 81S76, Service hydraulique. Yenne, Affaires diverses, 1879**
  FR.AD073 sous-série 81S76, **Service hydraulique. Yenne, Affaires diverses**, 1879
  Réclamation Benoit Jolens

Documents figurés

- **Cadastre actuel de 2007**
  Cadastre actuel, consulté en 2007 (Accès internet : <URL : https://www.cadastre.gouv.fr/scpc/rechercherPlan.do#)

Bibliographie

- **PAILLARD Philippe (dir.), Histoire des communes savoyardes : Chambéry, T.1, 1982.**
  PAILLARD, Philippe (dir.). *Histoire des communes savoyardes. Tome 1 : Chambéry et ses environs. Le Petit Bugey*, Roanne Le Coteau : éditions Horvath, 1982.
  p. 437

Périodiques

- **Relais 73, Les anciens moulins et les vieux fours du canton de Yenne , n°74, 1979**
  Relais 73, *Les anciens moulins et les vieux fours du canton de Yenne* , n°74, 1979
  p.23

Illustrations

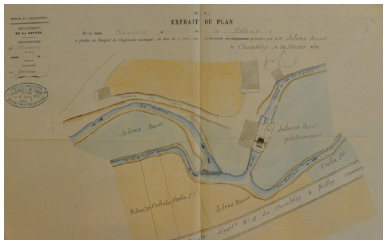

Plan du moulin de Benoit Jolens en 1879. Plan du moulin de Benoit Jolens en 1879 AD Savoie. 81S76
Phot. Yannick Milleret
IVR82_20107300772NUCA

Premier cadastre français, 1922. Cadastre de 1922 AD Savoie. 3P 7326
Phot. Yannick Milleret
IVR82_20107300773NUCA

Cadastre rénové, 1940. Cadastre de 1940 AD Savoie. 3P 7327
Phot. Yannick Milleret
IVR82_20107300774NUCA

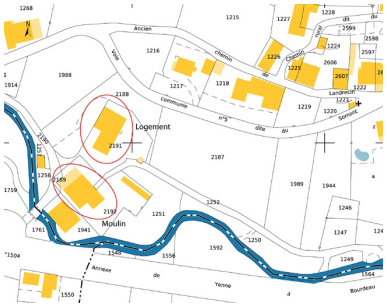

Cadastre actuel, 2007
Phot. Yannick Milleret
IVR82_20107300775NUCA

Vue générale du moulin,
façade sud-ouest
Phot. Yannick Milleret
IVR82_20107300776NUCA

Vue du moulin, façade ouest
avec l'espace de chargement
Phot. Yannick Milleret
IVR82_20107300777NUCA

Vue de la façade nord
avec le canal d'amenée
Phot. Yannick Milleret
IVR82_20107300778NUCA

Vue de la façade est avec au rez-
de-chaussée la roue verticale
Phot. Yannick Milleret
IVR82_20107300779NUCA

Vue de la façade sud-ouest
Phot. Yannick Milleret
IVR82_20107300780NUCA

Détail du canal d'amenée
Phot. Yannick Milleret
IVR82_20107300781NUCA

Tronçon du canal d'amenée
Phot. Yannick Milleret
IVR82_20107300782NUCA

Tronçon final du canal
d'amenée avant le moulin
Phot. Yannick Milleret
IVR82_20107300783NUCA

Dossiers liés

Dossiers de synthèse :
Patrimoine hydraulique de la Savoie : présentation de l'étude départementale (IA00141274) Rhône-Alpes, Savoie, Savoie
Oeuvre(s) contenue(s) :
Oeuvre(s) en rapport :
Paysage du bassin-versant du Rhône (IA73002679) Rhône-Alpes, Savoie, Yenne

Auteur(s) du dossier : Yannick Milleret
Copyright(s) : © Région Rhône-Alpes, Inventaire général du patrimoine culturel ; © Assemblée des Pays de Savoie

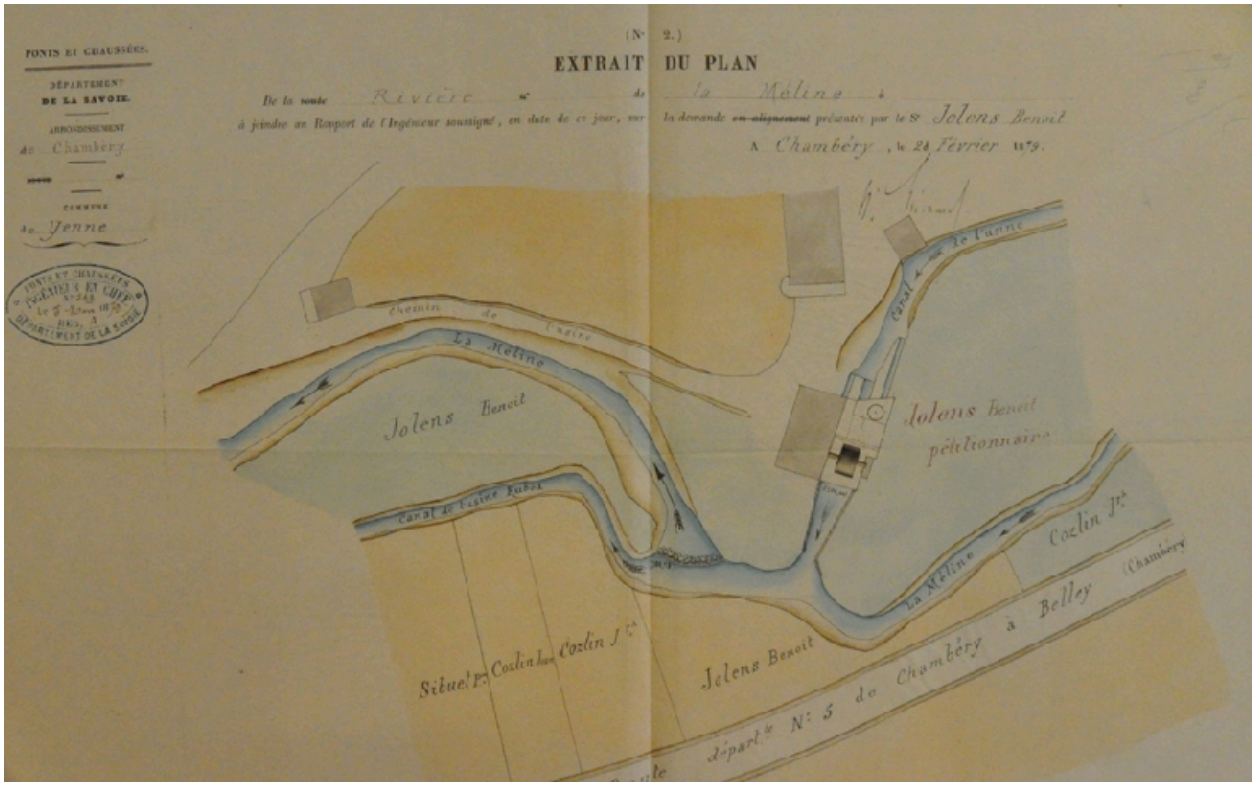

Plan du moulin de Benoit Jolens en 1879. Plan du moulin de Benoit Jolens en 1879 AD Savoie. 81S76

Référence du document reproduit :

- **AD Savoie. Série S ; sous-série 81S76 : 81S76Plan du moulin de Benoit Jolens en 1879**
  AD Savoie. Série S ; sous-série 81S76 : 81S76Plan du moulin de Benoit Jolens en 1879
  AD Savoie : 81S76

IVR82_20107300772NUCA
Auteur de l'illustration : Yannick Milleret
© Région Rhône-Alpes, Inventaire général du patrimoine culturel ; © Assemblée des Pays de Savoie
reproduction soumise à autorisation du titulaire des droits d'exploitation

Premier cadastre français, 1922. Cadastre de 1922 AD Savoie. 3P 7326

Référence du document reproduit :

- **Premier cadastre françaisCadastre de 1922**
  Premier cadastre françaisCadastre de 1922
  AD Savoie : 3P 7326

IVR82_20107300773NUCA
Auteur de l'illustration : Yannick Milleret
© Région Rhône-Alpes, Inventaire général du patrimoine culturel ; © Assemblée des Pays de Savoie
reproduction soumise à autorisation du titulaire des droits d'exploitation

Cadastre rénové, 1940. Cadastre de 1940 AD Savoie. 3P 7327

Référence du document reproduit :

- **Cadastre rénovéCadastre de 1940**
  Cadastre rénovéCadastre de 1940
  AD Savoie : 3P 7327

IVR82_20107300774NUCA
Auteur de l'illustration : Yannick Milleret
© Région Rhône-Alpes, Inventaire général du patrimoine culturel ; © Assemblée des Pays de Savoie
reproduction soumise à autorisation du titulaire des droits d'exploitation

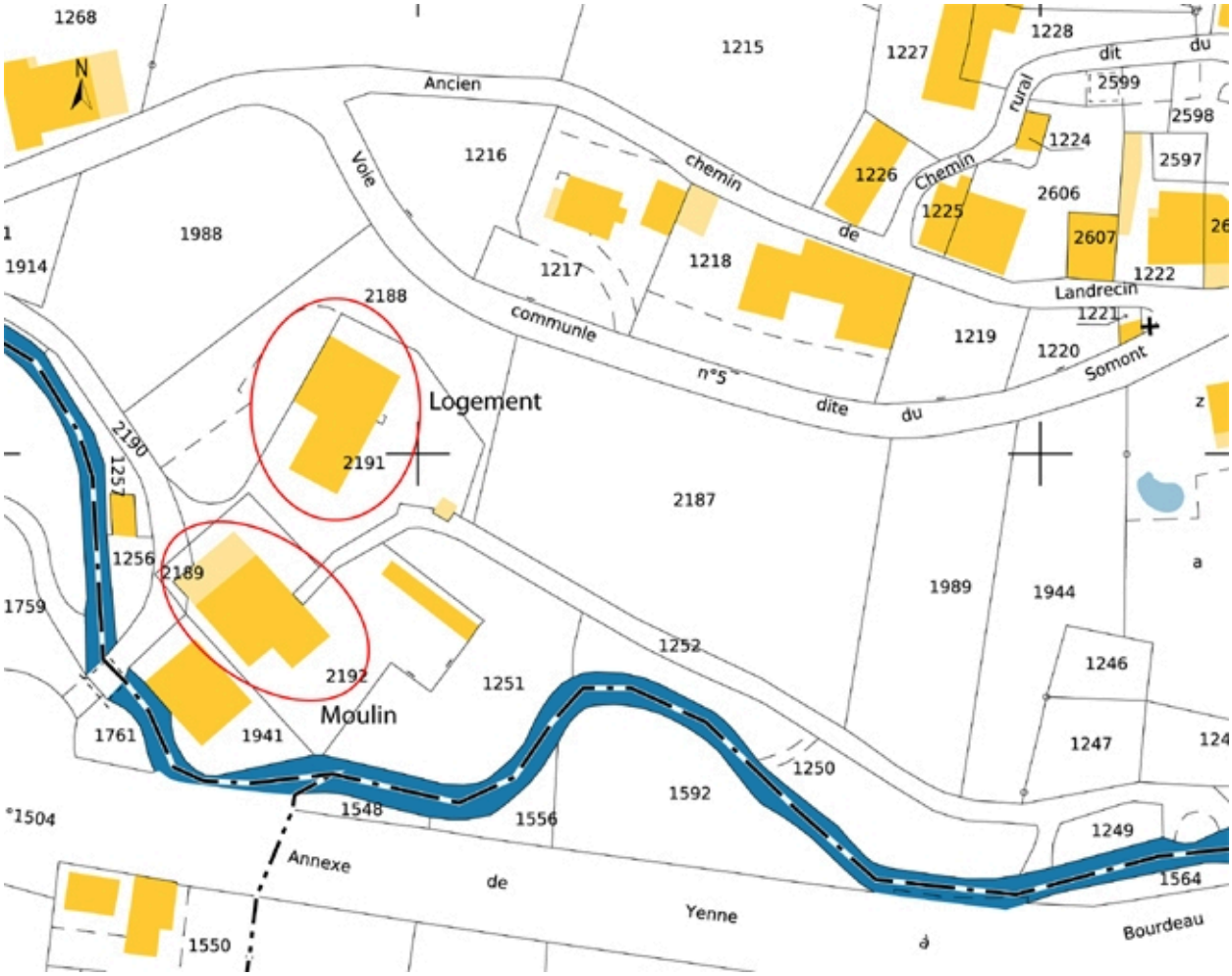

Cadastre actuel, 2007

Référence du document reproduit :

- **Cadastre actuel de 2007**
  Cadastre actuel, consulté en 2007 (Accès internet : <URL : https://www.cadastre.gouv.fr/scpc/rechercherPlan.do#)

IVR82_20107300775NUCA
Auteur de l'illustration : Yannick Milleret
© Région Rhône-Alpes, Inventaire général du patrimoine culturel ; © Assemblée des Pays de Savoie
reproduction soumise à autorisation du titulaire des droits d'exploitation

Vue générale du moulin, façade sud-ouest

IVR82_20107300776NUCA
Auteur de l'illustration : Yannick Milleret
© Région Rhône-Alpes, Inventaire général du patrimoine culturel ; © Assemblée des Pays de Savoie
reproduction soumise à autorisation du titulaire des droits d'exploitation

Vue du moulin, façade ouest avec l'espace de chargement

IVR82_20107300777NUCA
Auteur de l'illustration : Yannick Milleret
© Région Rhône-Alpes, Inventaire général du patrimoine culturel ; © Assemblée des Pays de Savoie
reproduction soumise à autorisation du titulaire des droits d'exploitation

Vue de la façade nord avec le canal d'amenée

IVR82_20107300778NUCA
Auteur de l'illustration : Yannick Milleret
© Région Rhône-Alpes, Inventaire général du patrimoine culturel ; © Assemblée des Pays de Savoie
reproduction soumise à autorisation du titulaire des droits d'exploitation

Vue de la façade est avec au rez-de-chaussée la roue verticale

IVR82_20107300779NUCA
Auteur de l'illustration : Yannick Milleret
© Région Rhône-Alpes, Inventaire général du patrimoine culturel ; © Assemblée des Pays de Savoie
reproduction soumise à autorisation du titulaire des droits d'exploitation

Vue de la façade sud-ouest

IVR82_20107300780NUCA
Auteur de l'illustration : Yannick Milleret
© Région Rhône-Alpes, Inventaire général du patrimoine culturel ; © Assemblée des Pays de Savoie
reproduction soumise à autorisation du titulaire des droits d'exploitation

Détail du canal d'amenée

IVR82_20107300781NUCA
Auteur de l'illustration : Yannick Milleret
© Région Rhône-Alpes, Inventaire général du patrimoine culturel ; © Assemblée des Pays de Savoie
reproduction soumise à autorisation du titulaire des droits d'exploitation

Tronçon du canal d'amenée

IVR82_20107300782NUCA
Auteur de l'illustration : Yannick Milleret
© Région Rhône-Alpes, Inventaire général du patrimoine culturel ; © Assemblée des Pays de Savoie
reproduction soumise à autorisation du titulaire des droits d'exploitation

Tronçon final du canal d'amenée avant le moulin

IVR82_20107300783NUCA
Auteur de l'illustration : Yannick Milleret
© Région Rhône-Alpes, Inventaire général du patrimoine culturel ; © Assemblée des Pays de Savoie
reproduction soumise à autorisation du titulaire des droits d'exploitation