Rhône-Alpes, Loire
Roche
le Vernay

Ferme

Références du dossier

Numéro de dossier : IA42002329
Date de l'enquête initiale : 2005
Date(s) de rédaction : 2012
Cadre de l'étude : inventaire topographique
Degré d'étude : étudié

Désignation

Dénomination : ferme
Destinations successives : maison
Parties constituantes non étudiées : four à pain, logement, abreuvoir, cellier

Compléments de localisation

Milieu d'implantation : en écart
Références cadastrales : 1818. (?) D 347 ; 1986, AH, 79

Historique

La ferme est représentée, à peu près dans son emprise actuelle (cour non figurée ; ajout postérieur du hangar sud) sur le plan cadastral établi avant 1818 (1818 D 347, maison de (Gabriel) Jean Griot et Marie Palais, veuve). Une chaîne d'angle dans le mur ouest indique que la partie la plus ancienne du bâtiment est la grange-étable. Plusieurs encadrements (en place au rez-de-chaussée ? en remploi au comble ?) sur le logis signalent l'existence d'une construction du 16e siècle (?) à cet emplacement : ouvertures du rez-de-chaussée, à chanfrein ou cavet ; deux fenêtres du comble à linteau à accolade à deux ressauts, jambages moulurés ou à chanfrein et congé, fenêtre centrale du comble chanfreinée ; corniche en granite au faîte du mur ouest ; jour de l'étable, à côté de l'escalier de l'aître, à encadrement chanfreiné. A. Lugnier date cependant l'édifice du 18e siècle (en accord avec la date gravée sur un bac en pierre, mais dont l'emplacement n'est pas concluant pour l'architecture) : "les quelques habitations de ce temps [les 17e et 18e siècles] qui subsistent encore ont toujours eu ou avaient l'aître, en particulier, du XVIIIe siècle, celles de Soleillant (Verney)...". Les dates portées indiquent cependant un agrandissement de l'édifice (1812, ajout de la seconde grange-étable en retour au sud ; 1825, ajout de l'agrandissement du logis en retour au nord, peut-être destiné à loger le second propriétaire indiqué sur la matrice cadastrale, la veuve Marie Palais ?) et un important remaniement dans le premier quart du 19e siècle (date 1824 sur le logis, avec le nom du propriétaire, Gabriel Griot ; les ouvertures du premier étage de cette partie du logis sont datables par le style de cette époque). Lugnier cite cette même ferme parmi les "plus vastes propriétés" de la commune, "comportant ordinairement jasserie en montagne et vigne au pays bas, auxquelles s'adjoignent nécessairement une vaste étable et un cuvage suffisant. Quelques unes d'entre elles construites avant 1820, toujours en granite du pays, taillé ou façonné, ont subi une importante réfection au XIXe siècle, sans perdre complètement leur aspect ancien marqué par le toit en auvent protégeant le balcon de bois du premier étage, et la cour fermée généralement trop réduite". Un hangar a été ajouté en retour de la grange-étable au sud. Le toit du logis a été refait (sans croupe ?). La ferme possédait une vigne, avec une loge, au lieu-dit Croze dans la commune de Champdieu (renseignement oral).

Période(s) principale(s) : 4e quart 18e siècle (?), 1er quart 19e siècle
Période(s) secondaire(s) : 16e siècle
Dates : 1797 (porte la date), 1812, 1824, 1825
Auteur(s) de l'oeuvre : auteur inconnu ()

Description

Ferme à juxtaposition (toiture unique), puis à dépendances en retour d'équerre, à cour fermée (portail). Un long balcon, ou aître, porté par des poutres débordant en façade, longe la façade du logis et de la grange-étable au niveau du premier étage (rupture de niveau à la jonction logis-étable ; garde-corps à barreaux en bois, du début du 20e siècle ? et un peu plus récent dans la partie devant le logement) ; accès par un escalier extérieur tournant, en maçonnerie, situé à l'angle sud-ouest de la cour (sans doute l'accès emprunté pour le logement situé au-dessus de l'étable), et par un escalier intérieur situé dans le logis. Le logis (non visité, dispositions connues par témoignage oral) en fond de cour a quatre travées. Le rez-de-chaussée comprend un couloir desservant la cuisine (avec four à pain ; voûte en saillie sur le mur ouest) à droite et une salle (?) puis une cave ou cellier voûté à gauche, et un escalier en bois au fond ; le logis se poursuit dans le retour au nord. Le premier étage a une porte et quatre fenêtres dans un alignement similaire aux ouvertures du rez-de-chaussée ; l'étage du retour nord est occupé par un dépôt et une chambre. Le logis a également un étage de comble. Dans le prolongement du logis se trouve une étable, avec un logement en étage, puis une grange (accès haut par l'escalier côté cour, par la pente sur le mur arrière). En retour est construite une seconde grange-étable (accès haut à la grange par montoir). À côté du portail est édifiée une laiterie. Les murs sont en moellon de granite (enduit à joints tirés à la pointe sur le logis), les encadrements en pierre de taille (arc de décharge à planches appuyées en mitre sur la fenêtre du logement ; linteau sur coussinet pour la première étable ; porte en arc segmentaire à claveaux pour la seconde grange), les toits à longs pans, en tuile creuse. Un abreuvoir alimenté par une source est placé devant l'élévation est, à la jonction logis-étable ; trois bacs abreuvois (*bachats*) sont disposés au pied du montoir devant l'entrée de la seconde étable. Date 1797 gravée sur un bac en pierre (*bachat*). Date 1818 gravée sur le claveau central de la porte de la grange. Inscription GABRIEL 1824 G gravée sur le linteau de la porte du logis. Date 1825 gravée sur le linteau d'une fenêtre (voir desc.).

Eléments descriptifs

Matériau(x) du gros-oeuvre, mise en oeuvre et revêtement : granite ; moellon
Matériau(x) de couverture : tuile creuse
Étage(s) ou vaisseau(x) : 1 étage carré, comble à surcroît
Couvrements : voûte en berceau
Type(s) de couverture : toit à longs pans
Escaliers : escalier de distribution extérieur : escalier tournant, en maçonnerie ; escalier intérieur : en charpente

Typologies et état de conservation

Typologies : Type A1: ferme à juxtaposition ; Type B1: dépendances en retour d´équerre

Statut, intérêt et protection

Statut de la propriété : propriété privée

Références documentaires

Bibliographie

- **LUGNIER, Antoine. Cinq siècles de vie paysanne à Roche-en-Forez, Loire (1440-1940). Réimpression de** LUGNIER, Antoine. **Cinq siècles de vie paysanne à Roche-en-Forez, Loire (1440-1940)**. Réimpression de l'édition de l'Imprimerie Dumas de 1962
  p. 93, 94

Illustrations

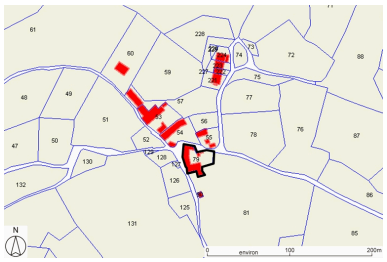

Plan de situation, sur fond de plan cadastral, section AH, échelle originale 1:2000. Source : Direction générale des Finances Publiques - Cadastre ; mise à jour : 2009. Dess. Caroline Guibaud IVR82_20124201025NUD

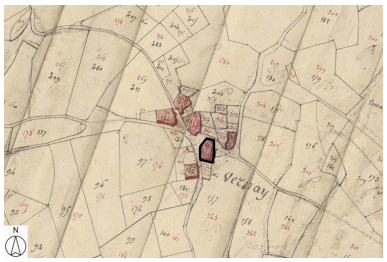

Plan de situation, d'après le cadastre de 1818 (?), section D, échelle originale 1:2500Plan cadastral, dit cadastre napoléonienDessin au crayon, plume et lavis d'encres colorées sur papier, 1818 (?). AD Loire. 3P-1682VT Dess. Caroline Guibaud IVR82_20124201026NUD

Vue de la ferme depuis le chemin (on aperçoit son portail en arrière-plan ; au premier plan, la croix du Vernay). Phot. Caroline Guibaud IVR82_20124200973NUCA

Vue d'ensemble de l'étable et du logis, depuis l'angle sud-ouest de la cour. Phot. Eric Dessert IVR82_20054201007NUCA

Vue d'ensemble des deux granges-étables, depuis la cour. Phot. Eric Dessert IVR82_20054201006NUCA

Dossiers liés

Dossiers de synthèse :
Présentation de la commune de Roche (IA42001385) Roche
Les fermes du canton de Montbrison (IA42001297) Rhône-Alpes, Loire, Loire
Oeuvre(s) contenue(s) :

Auteur(s) du dossier : Caroline Guibaud, Thierry Monnet
Copyright(s) : © Région Rhône-Alpes, Inventaire général du patrimoine culturel ; © Conseil général de la Loire

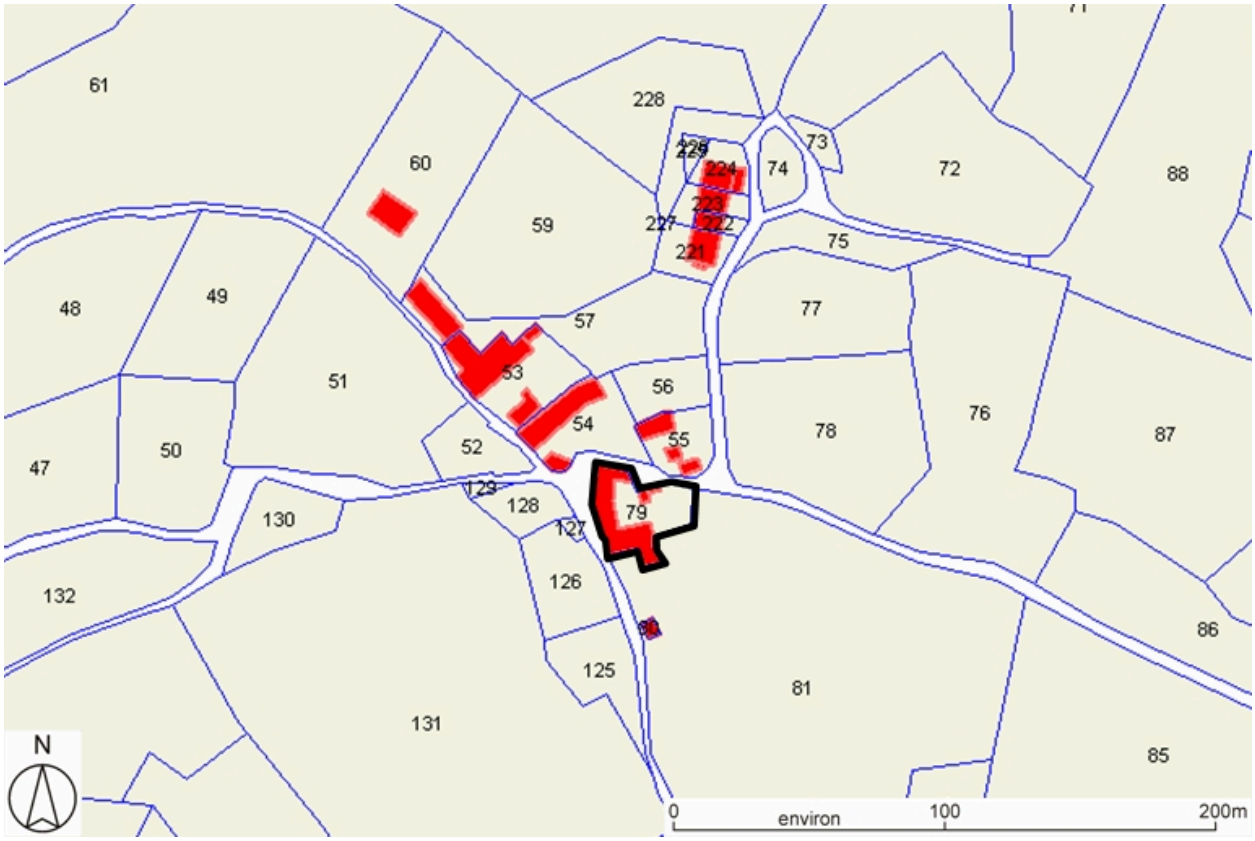

Plan de situation, sur fond de plan cadastral, section AH, échelle originale 1:2000. Source : Direction générale des Finances Publiques - Cadastre ; mise à jour : 2009.

IVR82_20124201025NUD
Auteur de l'illustration : Caroline Guibaud
Technique de relevé : reprise de fond ;
© Région Rhône-Alpes, Inventaire général du patrimoine culturel ; © Ministère des finances, CIDF, Service du cadastre
reproduction soumise à autorisation du titulaire des droits d'exploitation

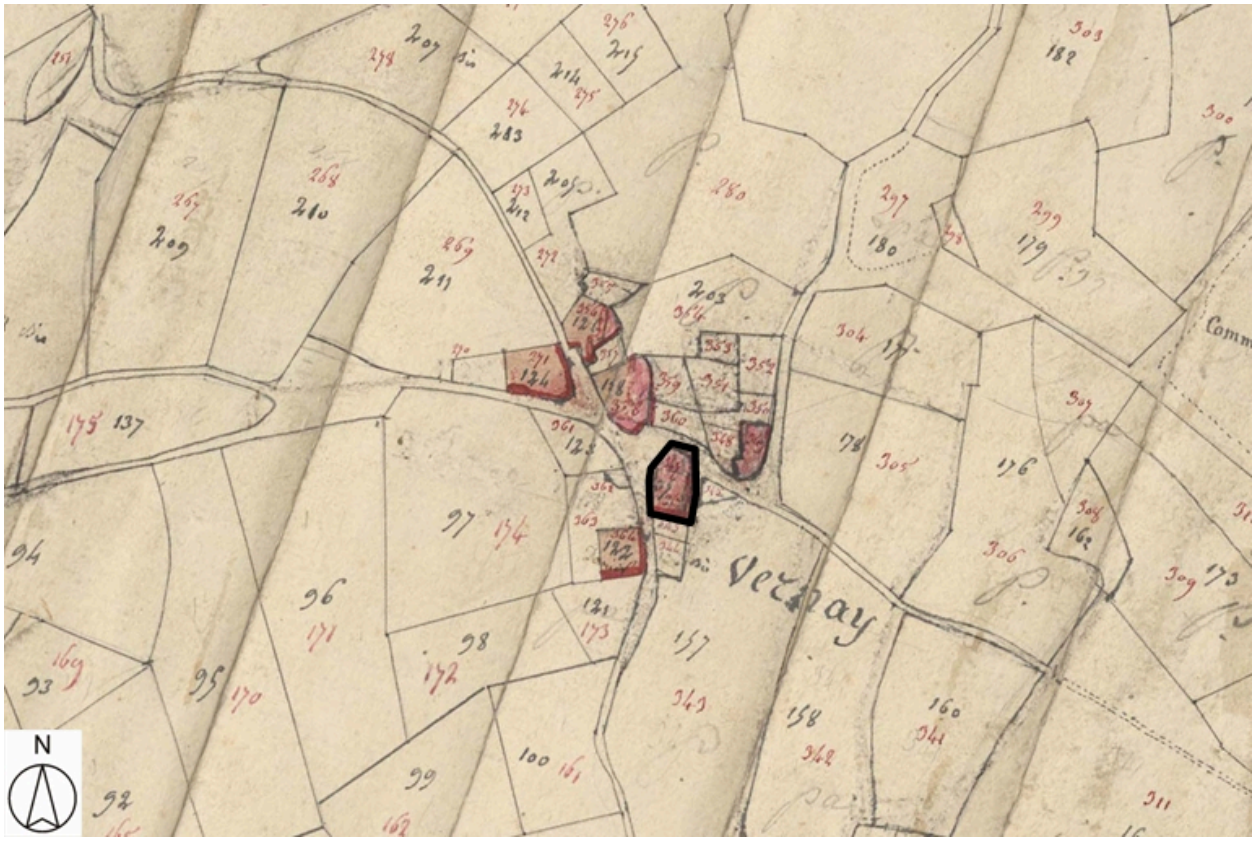

Plan de situation, d'après le cadastre de 1818 (?), section D, échelle originale 1:2500Plan cadastral, dit cadastre napoléonienDessin au crayon, plume et lavis d'encres colorées sur papier, 1818 (?). AD Loire. 3P-1682VT

IVR82_20124201026NUD
Auteur de l'illustration : Caroline Guibaud
Technique de relevé : reprise de fond ;
© Région Rhône-Alpes, Inventaire général du patrimoine culturel ; © Archives départementales de la Loire
reproduction soumise à autorisation du titulaire des droits d'exploitation

Vue de la ferme depuis le chemin (on aperçoit son portail en arrière-plan ; au premier plan, la croix du Vernay).

IVR82_20124200973NUCA
Auteur de l'illustration : Caroline Guibaud
Date de prise de vue : 2005
© Région Rhône-Alpes, Inventaire général du patrimoine culturel
reproduction soumise à autorisation du titulaire des droits d'exploitation

Vue d'ensemble de l'étable et du logis, depuis l'angle sud-ouest de la cour.

IVR82_20054201007NUCA
Auteur de l'illustration : Eric Dessert
© Région Rhône-Alpes, Inventaire général du patrimoine culturel
reproduction soumise à autorisation du titulaire des droits d'exploitation

Vue d'ensemble des deux granges-étables, depuis la cour.

IVR82_20054201006NUCA
Auteur de l'illustration : Eric Dessert
© Région Rhône-Alpes, Inventaire général du patrimoine culturel
reproduction soumise à autorisation du titulaire des droits d'exploitation